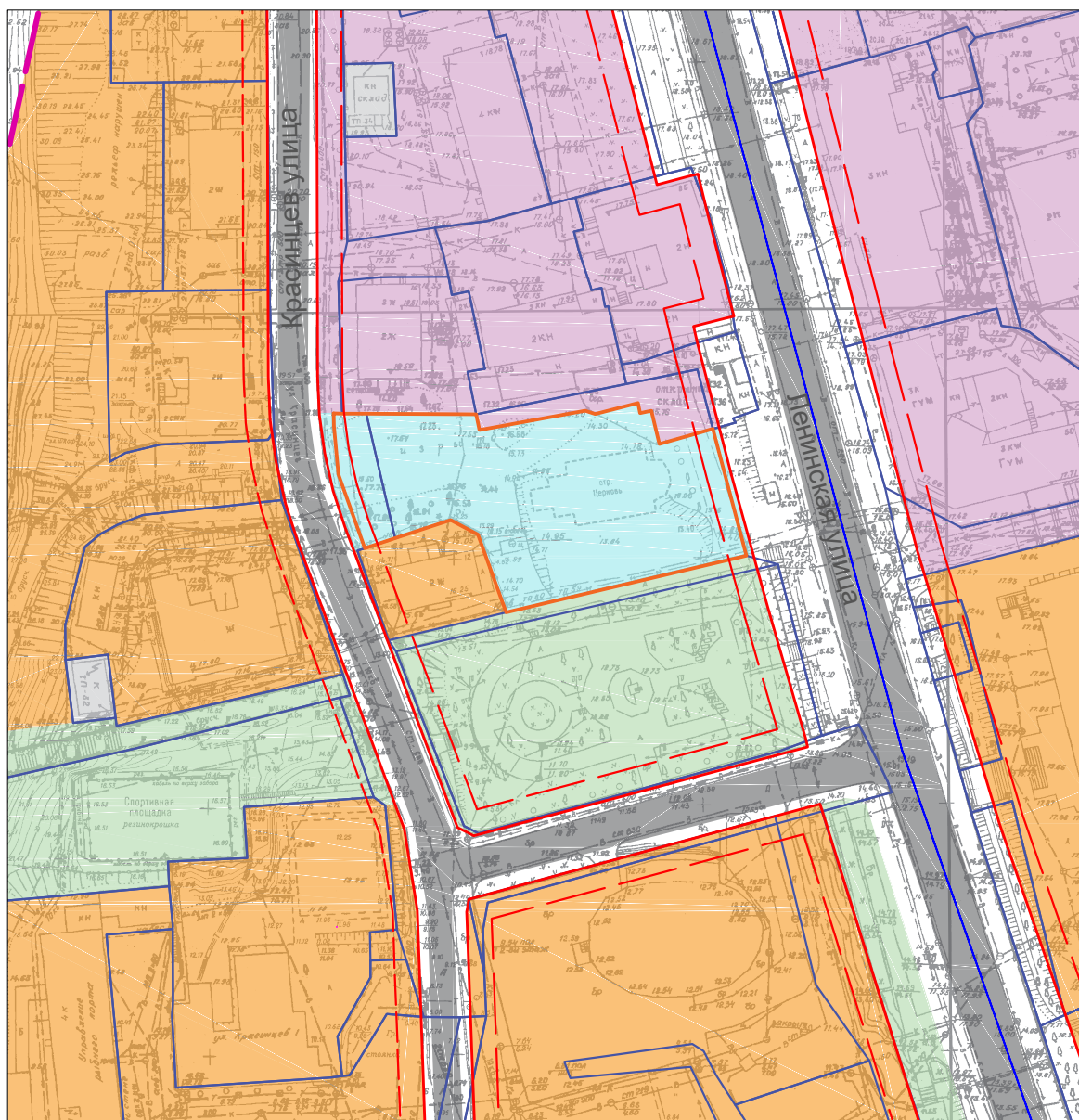


Проект внесения изменений в проект планировки территории части Центрального городского планировочного района Петропавловск-Камчатского городского округа, утвержденный постановлением администрации Петропавловск-Камчатского городского округа от 27.04.2017 № 870, и в проект межевания территории части Центрального городского планировочного района Петропавловск-Камчатского городского округа, утвержденный постановлением администрации Петропавловск-Камчатского городского округа от 13.02.2018 № 240

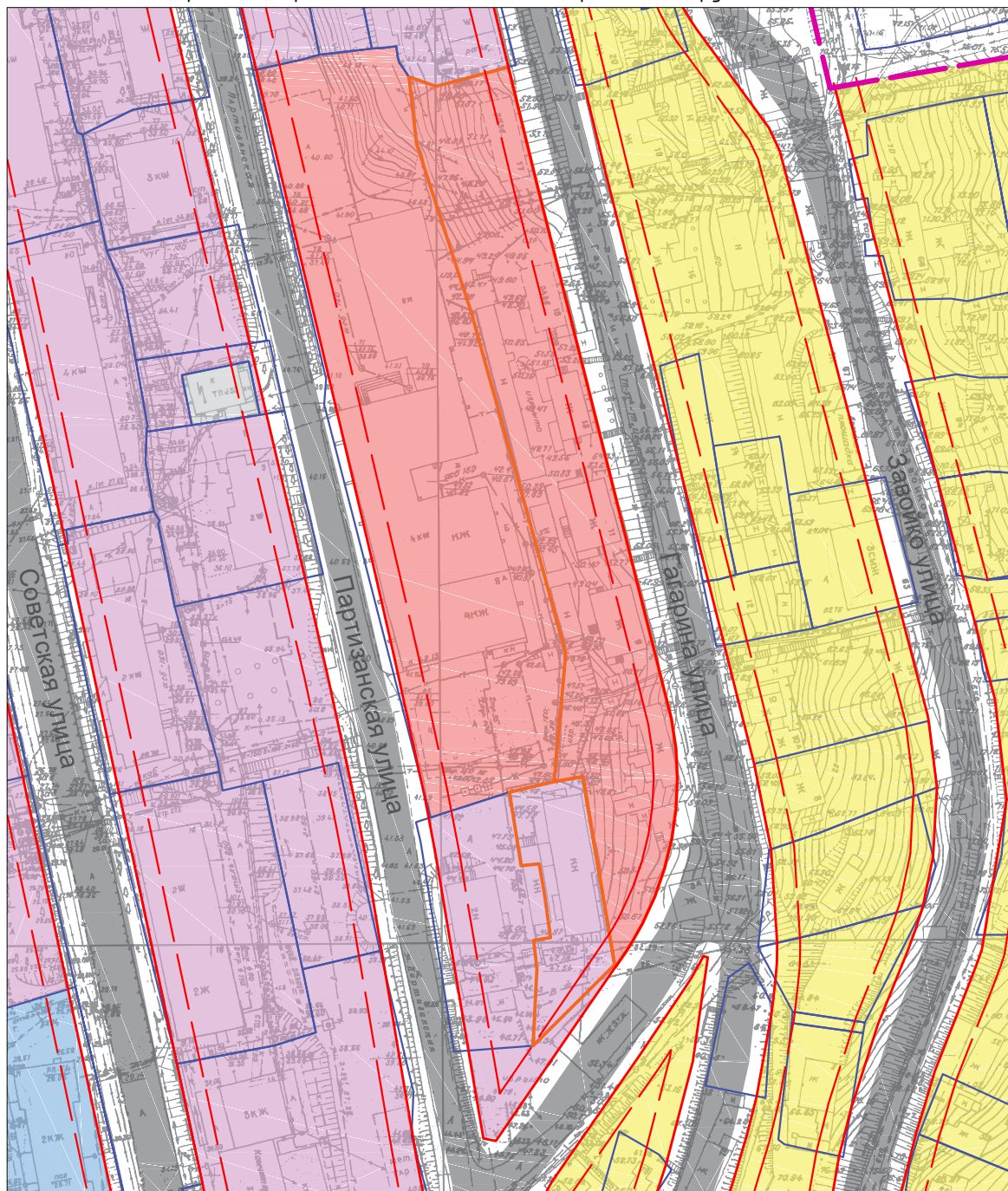


Условные обозначения:

- Границы образуемых земельных участков
- Границы земельных участков зарегистрированных в ЕГРН
- Границы кадастрового квартала
- Граница территории разработки проекта планировки территории
- Действующие красные линии
- Отступы от красных линий
- Зона улично-дорожной сети
- Зона смешанной застройки различного назначения (жилого, общественно-делового и иного)
- Зона размещения объектов коммунально-складского назначения
- Зона размещения объектов религиозного назначения
- Зона объектов административного и делового назначения
- Зона парков, скверов, бульваров общего пользования

						ППТ/ПМТ – 24/22			
						Проект внесения изменений в проект планировки территории части Центрального городского планировочного района Петропавловск-Камчатского городского округа, утвержденный постановлением администрации Петропавловск-Камчатского городского округа от 27.04.2017 № 870, и в проект межевания территории части Центрального городского планировочного района Петропавловск-Камчатского городского округа, утвержденный постановлением администрации Петропавловск-Камчатского городского округа от 13.02.2018 № 240			
Изм.	Колуч.	Лист	№ док	Подпись	Дата	Основной чертёж проекта планировки территории (Границы зон планируемого размещения объектов капитального строительства)	Стадия	Лист	Листов
							ПМ	1	6
						Фрагмент 1	ИП Г.Г. Белоусов		

Проект внесения изменений в проект планировки территории части Центрального городского планировочного района Петропавловск-Камчатского городского округа, утвержденный постановлением администрации Петропавловск-Камчатского городского округа от 27.04.2017 № 870, и в проект межевания территории части Центрального городского планировочного района Петропавловск-Камчатского городского округа, утвержденный постановлением администрации Петропавловск-Камчатского городского округа от 13.02.2018 № 240

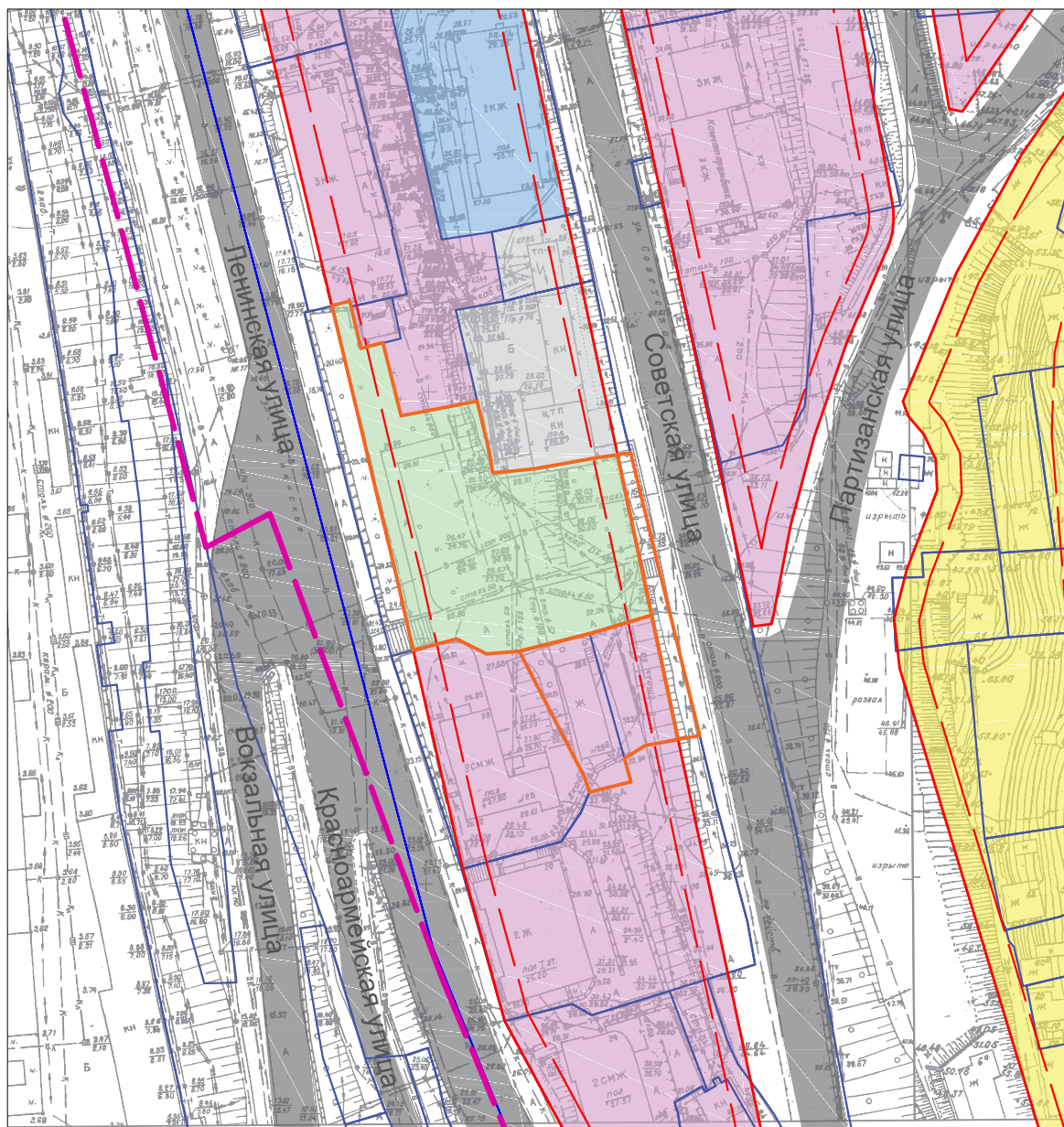


Условные обозначения:

- Границы образуемых земельных участков
- Границы земельных участков зарегистрированных в ЕГРН
- Границы кадастрового квартала
- Граница территории разработки проекта планировки территории
- Действующие красные линии
- Отступы от красных линий
- Зона размещения объектов коммунально-складского назначения
- Зона смешанной застройки различного назначения (жилого, общественно-делового и иного)
- Зона размещения объектов здравоохранения
- Зона индивидуальных жилых домов
- Зона объектов общеобразовательного назначения
- Зона улично-дорожной сети

					ППП/ПМТ – 24/22			
					Проект внесения изменений в проект планировки территории части Центрального городского планировочного района Петропавловск-Камчатского городского округа, утвержденный постановлением администрации Петропавловск-Камчатского городского округа от 27.04.2017 № 870, и в проект межевания территории части Центрального городского планировочного района Петропавловск-Камчатского городского округа, утвержденный постановлением администрации Петропавловск-Камчатского городского округа от 13.02.2018 № 240			
					Основной чертеж проекта планировки территории (Границы зон планируемого размещения объектов капитального строительства)	Стадия	Лист	Листов
Изм.	Кол.уч.	Лист	№ док.	Подпись	Дата	ПМ	3	6
Кад инженер				Г.Г. Белоусов				
					Фрагмент 2	ИП Г.Г. Белоусов		

Проект внесения изменений в проект планировки территории части Центрального городского планировочного района Петропавловск-Камчатского городского округа, утвержденный постановлением администрации Петропавловск-Камчатского городского округа от 27.04.2017 № 870, и в проект межевания территории части Центрального городского планировочного района Петропавловск-Камчатского городского округа, утвержденный постановлением администрации Петропавловск-Камчатского городского округа от 13.02.2018 № 240



Условные обозначения:

- Границы образуемых земельных участков
- Границы земельных участков зарегистрированных в ЕГРН
- Границы кадастрового квартала
- Граница территории разработки проекта планировки территории
- Действующие красные линии
- Отступы от красных линий
- Зона улично-дорожной сети
- Зона смешанной застройки различного назначения (жилого, общественно-делового и иного)
- Зона размещения объектов коммунально-складского назначения
- Зона размещения объектов здравоохранения
- Зона индивидуальных жилых домов
- Зона парков, скверов, бульваров общего пользования

					ППП/ПМТ – 24/22				
					Проект внесения изменений в проект планировки территории части Центрального городского планировочного района Петропавловск-Камчатского городского округа, утвержденный постановлением администрации Петропавловск-Камчатского городского округа от 27.04.2017 № 870, и в проект межевания территории части Центрального городского планировочного района Петропавловск-Камчатского городского округа, утвержденный постановлением администрации Петропавловск-Камчатского городского округа от 13.02.2018 № 240				
Изм.	Колуч.	Лист	№ док	Подпись	Дата	Основной чертёж проекта планировки территории (Границы зон планируемого размещения объектов капитального строительства)	Стадия	Лист	Листов
							ПМ	5	6
Фрагмент 3							ИП Г.Г. Белоусов		