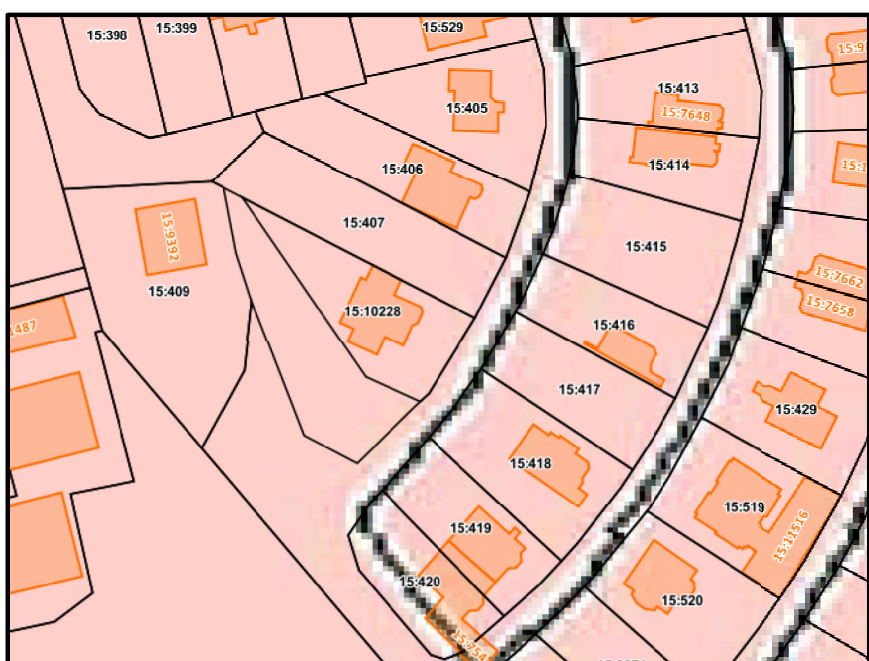
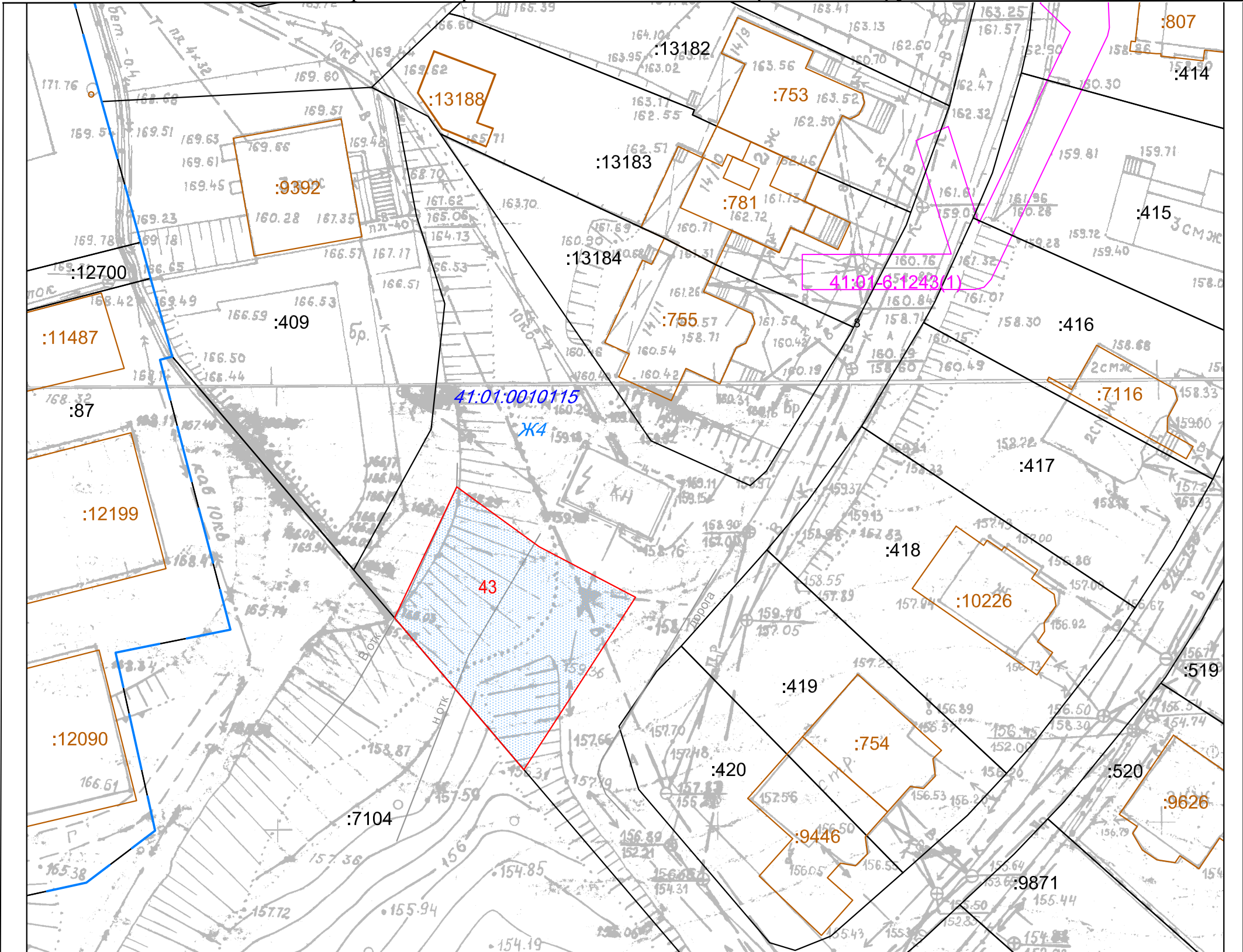











Проект внесения изменений в проект межевания территории кадастрового квартала 41:01:0010115, расположенного в границах двух смежных элементов планировочной структуры: планировочного подрайона 3.2.5. Жилой район - «Северо-Восток» и части планировочного подрайона 3.2.11. Жилой микрорайон - «Газпром» Северного городского планировочного района в Петропавловск-Камчатском городском округе, утвержденный постановлением администрации Петропавловск-Камчатского городского округа от 27.12.2017 № 3201.




Фрагмент генерального плана ПКГО (Схема функционального зонирования)

УСЛОВНЫЕ ОБОЗНАЧЕНИЯ:

-  - граница образуемого земельного участка
-  - граница существующего земельного участка
-  - граница существующего сооружения, здания
-  - территориальная зона
-  - кадастровый номер существующего земельного участка (здания, сооружения, охранной зоны)
-  - номер кадастрового квартала
-  - условное обозначение образуемого земельного участка
-  - зона с особыми условиями использования территории

Функциональные зоны:		
Сущест.	Проект.	
		жилые зоны
		зона застройки малоэтажными жилыми домами (до 4 этажей, включая мансардный)
		зона смешанной и общественно-деловой застройки
		общественно-деловые зоны
		зона специализированной общественной застройки
		производственные зоны, зоны инженерной и транспортной инфраструктуры
		зона инженерной инфраструктуры
		зона транспортной инфраструктуры

						Приложение 1		
изм.	Нуч.	лист	Ндок.	подпись	дата			
кадастровый инженер	Валяева А.И.					кадастрового квартала 41:01:0010115, расположенного в границах двух смежных элементов планировочной структуры: планировочного подрайона 3.2.5 Жилой район - «Северо-Восток» и части планировочного подрайона 3.2.11. Жилой микрорайон - «Газпром» Северного городского планировочного района в Петропавловск-Камчатском городском округе	Лист	Листов
						Чертеж проекта внесения изменений в проект межевания территории	1	1
						Масштаб 1:500	ООО"Топографическое бюро"	