



ГЛАВА
ПЕТРОПАВЛОВСК-КАМЧАТСКОГО ГОРОДСКОГО ОКРУГА

ПОСТАНОВЛЕНИЕ

16.02.2024 № 4

О назначении публичных слушаний по проекту межевания территории части квартала № 3 планировочного подрайона 3.2.2. Жилой район – «Мишенный» (в районе улиц Дзержинского, Чернышевского) Северного городского планировочного района в Петропавловск-Камчатском городском округе

Руководствуясь статьей 28 Федерального закона от 06.10.2003 № 131-ФЗ «Об общих принципах организации местного самоуправления в Российской Федерации», статьей 28 Федерального закона от 13.07.2015 № 212-ФЗ «О свободном порте Владивосток», статьей 46 Градостроительного кодекса Российской Федерации, статьей 22 Устава Петропавловск-Камчатского городского округа, Решением Городской Думы Петропавловск-Камчатского городского округа от 28.04.2014 № 211-нд «О публичных слушаниях в Петропавловск-Камчатском городском округе», в целях определения местоположения границ образуемых и изменяемых земельных участков

ПОСТАНОВЛЯЮ:

1. Провести публичные слушания по проекту межевания территории части квартала № 3 планировочного подрайона 3.2.2. Жилой район – «Мишенный» (в районе улиц Дзержинского, Чернышевского) Северного городского планировочного района в Петропавловск-Камчатском городском округе (далее – проект), согласно приложению 1 к настоящему постановлению (далее – публичные слушания).

2. Назначить проведение публичных слушаний на 26.02.2024 в 14³⁰ часов по адресу: город Петропавловск-Камчатский, улица Советская, дом 22, кабинет 205 здания Управления архитектуры и градостроительства администрации Петропавловск-Камчатского городского округа.

3. Организатором публичных слушаний определить организационный комитет по проведению публичных слушаний в составе, утвержденном постановлением администрации Петропавловск-Камчатского городского округа от 13.07.2018 № 1507 «О создании организационного комитета по организации и проведению публичных слушаний по проектам генеральных планов, проектам планировки территории, проектам межевания территории, проектам, предусматривающим внесение изменений в один из указанных утвержденных документов» (далее – оргкомитет).

4. Оргкомитету организовать:

4.1 в день опубликования настоящего постановления:

- размещение проекта и информационных материалов к нему на официальных сайтах Городской Думы Петропавловск-Камчатского городского округа и администрации Петропавловск-Камчатского городского округа в информационно-телекоммуникационной сети «Интернет», а также в федеральной государственной информационной системе «Единый портал государственных и муниципальных услуг (функций)» (далее – единый портал);

- размещение на официальном сайте администрации Петропавловск-Камчатского городского округа и на едином портале настоящего постановления;

4.2 проведение экспозиции проекта по адресу: город Петропавловск-Камчатский, улица Советская, дом 22, в холле Управления архитектуры и градостроительства администрации Петропавловск-Камчатского городского округа (этаж 3) в течение всего периода размещения на официальных сайтах Городской Думы Петропавловск-Камчатского городского округа и администрации Петропавловск-Камчатского городского округа в информационно-телекоммуникационной сети «Интернет», а также на едином портале;

4.3 консультирование посетителей экспозиции в период работы экспозиции в месте ее проведения, в дни и часы посещения экспозиции, указанные в оповещении о начале публичных слушаний, распространение печатных информационных материалов о проекте, подлежащем рассмотрению на публичных слушаниях.

5. Установить порядок учета предложений и замечаний по проекту, а также участия граждан в его обсуждении согласно приложению 2 к настоящему постановлению.

6. Управлению архитектуры и градостроительства администрации Петропавловск-Камчатского городского округа в течение 10 рабочих дней со дня окончания публичных слушаний направить Главе Петропавловск-Камчатского городского округа проект, заключение о результатах публичных слушаний, а также таблицу поступивших предложений и замечаний.

7. Организационно-техническое и информационное обеспечение проведения публичных слушаний, включая информирование граждан, постоянно проживающих на территории, в отношении которой подготовлен проект межевания территории, правообладателей находящихся в границах этой территории земельных участков и (или) расположенных на них объектов капитального строительства, а также правообладателей помещений, являющихся частью указанных объектов капитального строительства, осуществляет администрация Петропавловск-Камчатского городского округа.

8. Управлению делами администрации Петропавловск-Камчатского городского округа опубликовать настоящее постановление в газете «Град Петра и Павла».

**Исполняющий полномочия Главы
Петропавловск-Камчатского городского округа
Ю.Н. Иванова**

Приложение 1
к постановлению Главы
Петропавловск-Камчатского
городского округа
от 16.02.2024 № 4

Проект межевания территории части квартала № 3 планировочного подрайона 3.2.2. Жилой район – «Мишенный» (в районе улиц Дзержинского, Чернышевского) Северного городского планировочного района в Петропавловск-Камчатском городском округе



**MELLER
CONSULTING
GROUP**

ООО «ЭмСиДжи»
СТРОИТЕЛЬНЫЙ КОНСАЛТИНГ
ПРОЕКТИРОВАНИЕ И ИЗЫСКАНИЯ В СТРОИТЕЛЬСТВЕ

Юридический адрес: 683030, Камчатский край, г. Петропавловск-Камчатский, ул. Проспект рыбаков, д. 33,
телефон/факс 8(902)463-2317 E-mail: meller-sergey@mail.ru
ИНН 4101192553 / КПП 410101001 / ОГРН 1204100002150
СРО № СРО-П-200-23052018 р/н 1057

ЗАКАЗЧИК -

ЗАКАЗ 05-07/23-ПМТ

Проект межевания территории

части квартала № 3 планировочного подрайона 3.2.2.
Жилой район - «Мишенный» (в районе улиц Дзержинского, Чернышевского)
Северного городского планировочного района в Петропавловск-Камчатском
городском округе

Основная часть проекта межевания территории

05-07/23-ПМТ

Петропавловск-Камчатский

2023 г.



**MELLER
CONSULTING
GROUP**

ООО «ЭмСиДжи»
СТРОИТЕЛЬНЫЙ КОНСАЛТИНГ
ПРОЕКТИРОВАНИЕ И ИЗЫСКАНИЯ В СТРОИТЕЛЬСТВЕ

Юридический адрес: 683030, Камчатский край, г. Петропавловск-Камчатский, ул. Проспект рыбаков, д. 33,
телефон/факс 8(902)463-2317 E-mail: meller-sergey@mail.ru
ИНН 4101192553 / КПП 410101001 / ОГРН 1204100002150
СРО № СРО-П-200-23052018 р/н 1057

ЗАКАЗЧИК -

ЗАКАЗ 05-07/23-ПМТ

Проект межевания территории

части квартала № 3 планировочного подрайона 3.2.2.
Жилой район - «Мишенный» (в районе улиц Дзержинского, Чернышевского)
Северного городского планировочного района в Петропавловск-Камчатском
городском округе

Основная часть проекта межевания территории

05-07/23-ПМТ

ГИП

Директор



Меллер Сергей Владимирович

Меллер Сергей Владимирович

Петропавловск-Камчатский

2023 г.

Содержание

№	Раздел	Стр.
	Состав проекта межевания территории	2
	Содержание	2
1.	Пояснительная записка	
1.1.	Основание для подготовки проекта межевания территории	3
1.2.	Сведения об использованных материалах	4
1.3.	Современное состояние территории проектирования	5
1.4.	Перечень и сведения о площади образуемых земельных участков, способах их образования, видах их разрешенного использования.	6
2.	Графические приложения	
	Чертеж межевания территории	10

2

1.2. Сведения об использованных материалах

При разработке проекта межевания территории использовалась следующая нормативно-правовая документация:

1. Градостроительный Кодекс Российской Федерации;
 2. Земельный Кодекс Российской Федерации (далее – ЗК РФ);
 3. Федеральный закон от 06.10.2003 г. № 131-ФЗ «Об общих принципах организации местного самоуправления в Российской Федерации»;
 4. Постановление Правительства Российской Федерации от 02.04.2022 № 575 «Об особенностях подготовки, согласования, утверждения, продления сроков действия документации по планировке территории, градостроительных планов земельных участков, выдачи разрешений на строительство объектов капитального строительства, разрешений на ввод в эксплуатацию»;
 5. Решение Городской Думы Петропавловск-Камчатского городского округа от 03.04.2023 г. № 46-нд «О внесении изменений в генеральный план Петропавловск-Камчатского городского округа, утвержденный решением Городской Думы Петропавловск-Камчатского городского округа от 23.12.2009 № 697-р»;
 6. Решение Городской Думы Петропавловск-Камчатского городского округа от 12.10.2010 г. № 294-нд «О правилах землепользования и застройки Петропавловск-Камчатского городского округа»;
 7. Постановление Администрации Петропавловск-Камчатского городского округа от 06.04.2016 г. № 452 «Об элементах планировочной структуры в границах отдельных подрайонов Петропавловск-Камчатского городского округа»;
 8. Решение Городской Думы Петропавловск-Камчатского городского округа от 23.03.2018 № 40-нд «Об утверждении местных нормативов градостроительного проектирования Петропавловск-Камчатского городского округа»;
 9. Топографический план масштаба 1:500 (номенклатуры: з-9-б-3; з-9-б-7).
- Положение точек границ образуемых земельных участков описано плоскими прямоугольными координатами, вычисленными в системе координат МСК-41, которая установлена для ведения Единого государственного реестра недвижимости в Камчатском крае.

4

1. ПОЯСНИТЕЛЬНАЯ ЗАПИСКА

1.1. Основание для подготовки проекта межевания территории

Основанием для подготовки проекта межевания территории является Постановление Правительства Российской Федерации от 02.04.2022 № 575 «Об особенностях подготовки, согласования, утверждения, продления сроков действия документации по планировке территории, градостроительных планов земельных участков, выдачи разрешений на строительство объектов капитального строительства, разрешений на ввод в эксплуатацию», согласно которому в период с 02.04.2022 по 01.01.2024 принятие решения о подготовке документации по планировке территории не требуется.

Проект межевания территории – это документация по планировке территории. Готовится применительно к застроенным и подлежащим застройке территориям, расположенным в границах элементов планировочной структуры.

В соответствии с частью 2 статьи 43 Градостроительного кодекса Российской Федерации, подготовка проекта межевания территории осуществляется для:

1) определения местоположения границ, образуемых и изменяемых земельных участков;

2) установления, изменения, отмены красных линий для застроенных территорий, в границах которых не планируется размещение новых объектов капитального строительства, а также для установления, изменения, отмены красных линий в связи с образованием и (или) изменением земельного участка, расположенного в границах территории, применительно к которой не предусматривается осуществление деятельности по комплексному и устойчивому развитию территории, при условии, что такие установление, изменение, отмена влекут за собой исключительно изменение границ территории общего пользования.

3

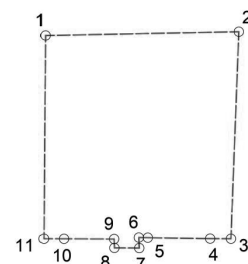
1.3. Современное состояние территории проектирования

Проектируемая территория городской застройки в кадастровом квартале 41:01:0010117 Петропавловск-Камчатского городского округа с учетом существующей застройки, общей площадью 0,40 га расположена в квартале № 3 планировочного подрайона 3.2.2. Жилой район - «Мишенный» (в районе улиц Дзержинского, Чернышевского) Северного городского планировочного района в Петропавловск-Камчатском городском округе.

Координаты территории, в отношении которой подготовлен проект межевания приведены в таблице 1.

Таблица 1

Сведения о границах территории проектирования, содержащие перечень координат характерных точек этих границ в системе координат, используемой для ведения Единого государственного реестра недвижимости



№	X	Y
1	562897,37	1412156,48
2	562898,58	1412218,01
3	562832,38	1412215,49
4	562832,41	1412208,87
5	562832,71	1412189,03
6	562832,75	1412186,17
7	562829,40	1412186,30
8	562829,45	1412178,39
9	562832,29	1412178,31
10	562832,36	1412162,35
11	562832,37	1412155,99
1	562897,37	1412156,48

В границах разрабатываемого проекта межевания территории объекты культурного наследия, границы лесничеств, лесопарков, участков лесничеств, лесных кварталов, лесотаксационных выделов или частей лесотаксационных выделов, отсутствуют.

5

1.4. Перечень и сведения о площади образуемых земельных участков, способах их образования, видах их разрешенного использования.

Категория земель формируемых земельных участков – земли населенных пунктов.

В соответствии с Решением Городской Думы Петропавловск-Камчатского городского округа от 12.10.2010 № 294-нд «О Правилах землепользования и застройки Петропавловск-Камчатского городского округа» образуемые земельные участки расположены в территориальной зоне:

– Ж2 (зона застройки индивидуальными жилыми домами).

Предельные (минимальные и/или максимальные) размеры земельных участков и предельные параметры разрешенного строительства территориальных зон указаны в таблице 2:

Таблица 2

Зона	Предельные размеры земельных участков				Предельное кол-во этажей		Мин. отступы от границ земельного участка, м	Мин. / макс. процент застройки в границах земельного участка
	площадь, кв.м. /для одного объекта жилого назначения/		площадь, кв.м. /для объектов иного назначения/		мин.	макс.		
	мин.	макс.	мин.	макс.				
Ж2	400	1000 <*****> /1500 <*****>	200	1500000	1	3	3	30/60

В проекте межевания территории части квартала № 3 планировочного подрайона 3.2.2. Жилой район - «Мишеный» (в районе улиц Дзержинского, Чернышевского) Северного городского планировочного района в Петропавловск-Камчатском городском округе образуются четыре вновь образуемых земельных участка с условными номерами :ЗУ1, :ЗУ2, :ЗУ3, :ЗУ4.

Земельный участок с условным номером :ЗУ1 образуется из земель, государственная собственность на которые не разграничена.

Земельный участок с условным номером :ЗУ2 образуется путем перераспределения земельного участка с кадастровым номером 41:01:0010117:1370 с землями, государственная собственность на которые не разграничена.

Земельный участок с условным номером :ЗУ3 образуется путем перераспределения земельного участка с кадастровым номером 41:01:0010117:1265 с землями, государственная собственность на которые не разграничена.

6

Земельный участок с условным номером :ЗУ4 образуется путем перераспределения земельного участка с кадастровым номером 41:01:0010117:1413 с землями, государственная собственность на которые не разграничена.

Границы образуемого земельного участка установлены с учетом сложившейся кадастровой ситуации на момент подготовки проекта межевания территории, а также с учетом параметров, определенных Правилами землепользования и застройки Петропавловск-Камчатского городского округа.

Координаты характерных точек границы образуемых земельных участков определены в системе, принятой для ведения государственного кадастрового учета, МСК-41 и приведены в таблице 3.

Перечень, сведения о площади и виде разрешенного использования образуемых земельных участков и возможные способы их образования приведены в таблице 3.

Таблица 3

Перечень, сведения о площади и виде разрешенного использования образуемых земельных участков, в том числе возможные способы их образования

Условный номер земельного участка	:ЗУ1
Вид разрешенного использования	Для индивидуального жилищного строительства (2.1)
Территориальная зона:	Ж2 – зона застройки индивидуальными жилыми домами
Способ образования земельного участка:	Земельный участок образуется из земель, государственная собственность на которые не разграничена
Площадь земельного участка:	418.72 кв. м.
Координаты	
X	Y
562873,75	1412189,82
562872,67	1412209,43
562852,66	1412210,01
562853,02	1412190,97
562852,98	1412186,71
562857,55	1412186,48
562857,58	1412189,94
562873,75	1412189,82

7

Условный номер земельного участка	:ЗУ2
Вид разрешенного использования	Для индивидуального жилищного строительства (2.1)
Территориальная зона:	Ж2 – зона застройки индивидуальными жилыми домами
Способ образования земельного участка:	Земельный участок образуется путем перераспределения земельного участка с кадастровым номером 41:01:0010117:1370 с землями, государственная собственность на которые не разграничена
Площадь земельного участка:	563.39 кв. м.
Координаты	
X	Y
562874,61	1412163,90
562874,64	1412161,84
562894,58	1412161,59
562894,52	1412164,35
562894,29	1412174,35
562894,26	1412189,59
562873,75	1412189,82
562874,29	1412173,70
562874,61	1412163,90

Условный номер земельного участка	:ЗУ3
Вид разрешенного использования (от исходного земельного участка)	Земельные участки отдельно стоящих многоквартирных и двухквартирных домов
Территориальная зона:	Ж2 – зона застройки индивидуальными жилыми домами
Способ образования земельного участка:	Земельный участок образуется путем перераспределения земельного участка с кадастровым номером 41:01:0010117:1265 с землями, государственная собственность на которые не разграничена
Площадь земельного участка:	562.95 кв. м.
Координаты	
X	Y
562874,61	1412163,90
562874,64	1412161,84
562854,11	1412162,09
562854,10	1412163,43
562852,98	1412186,71
562857,55	1412186,48
562857,58	1412189,94
562873,75	1412189,82
562874,29	1412173,70
562874,61	1412163,90

8

Условный номер земельного участка	:ЗУ4
Вид разрешенного использования	Для индивидуального жилищного строительства (2.1)
Территориальная зона:	Ж2 – зона застройки индивидуальными жилыми домами
Способ образования земельного участка:	Земельный участок образуется путем перераспределения земельного участка с кадастровым номером 41:01:0010117:1413 с землями, государственная собственность на которые не разграничена
Площадь земельного участка:	533.97 кв. м.
Координаты	
X	Y
562854,10	1412163,43
562852,98	1412186,71
562852,67	1412186,36
562832,75	1412186,17
562829,40	1412186,30
562829,45	1412178,39
562832,29	1412178,31
562832,36	1412162,35
562854,11	1412162,09
562854,10	1412163,43

В данном проекте межевания территории установлены красные линии.

Координаты красных линий, устанавливаемые в данном проекте межевания территории приведены в таблице 4.

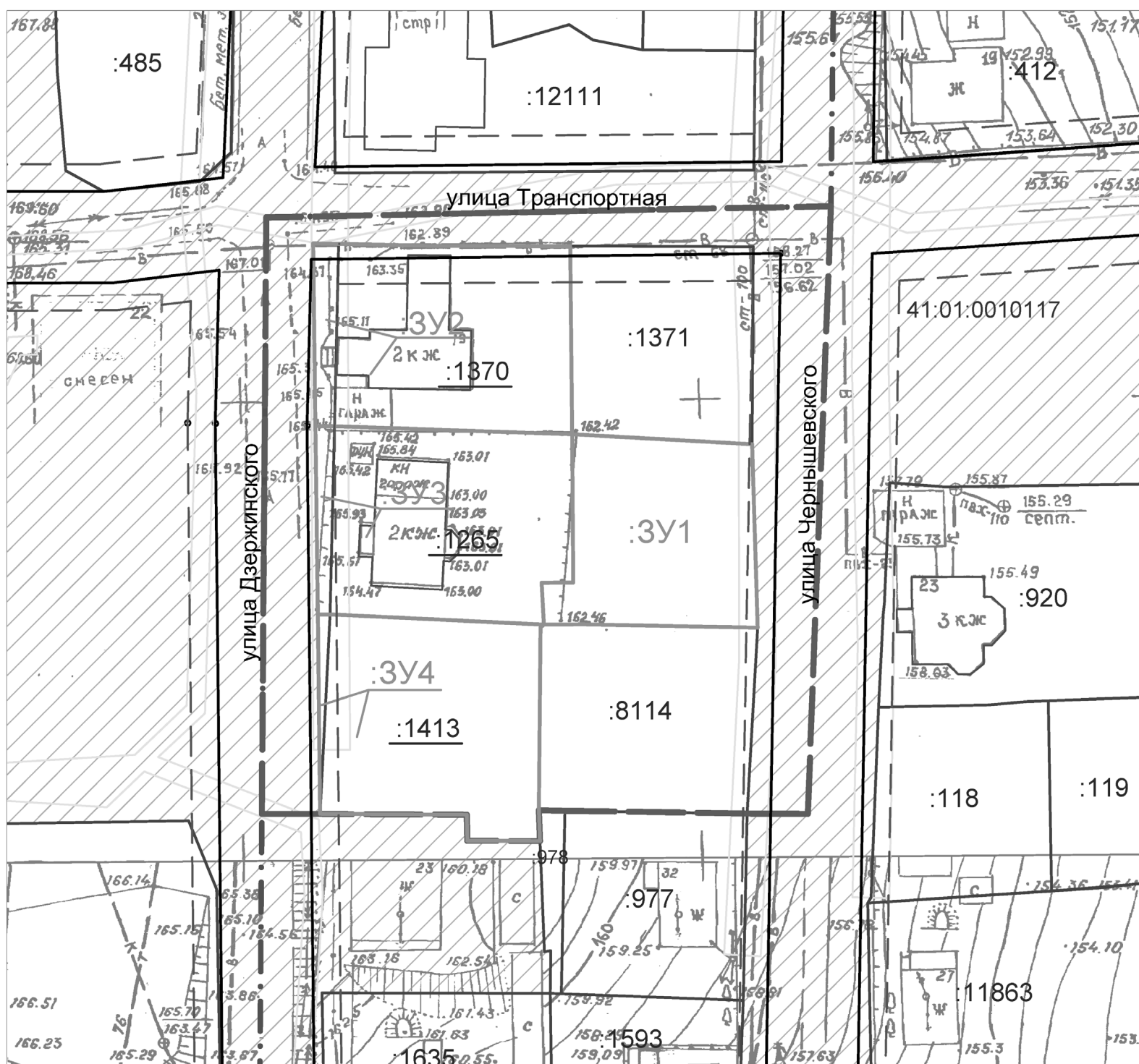
Таблица 4

Координаты характерных точек красных линий

X	Y
562800,91	1412161,71
562874,68	1412160,90
562892,82	1412161,37
562893,47	1412212,52
562800,90	1412210,90
562891,62	1412151,34
562874,89	1412150,90
562800,90	1412151,70
562893,44	1412222,52
562800,91	1412220,90
562902,88	1412161,80
562903,46	1412212,63

9

Чертеж межевания территории части квартала № 3 планировочного подрайона 3.2.2. Жилой район - «Мишенный» (в районе улиц Дзержинского, Чернышевского) Северного городского планировочного района в Петропавловск-Камчатском городском округе (основная часть)



Масштаб 1:500

Условные обозначения:

	Границы образуемых земельных участков		Границы зон с особыми условиями использования территории
	Границы земельных участков зарегистрированных в ЕГРН		Границы земель общего пользования
	Номер кадастрового квартала		Границы проекта межевания территории
	Границы планировочного квартала		
	Красные линии		
	Отступы от красных линий		

Изм.	Кол.уч.	Лист	№ док.	Подпись	Дата	05-07/23-ПМТ			
						Проект межевания территории части квартала № 3 планировочного подрайона 3.2.2. Жилой район - «Мишенный» (в районе улиц Дзержинского, Чернышевского) Северного городского планировочного района в Петропавловск-Камчатском городском округе			
						Основная часть проекта межевания территории	Стадия ПМ	Лист 10	Листов 10
						Чертеж проекта межевания территории			



АССОЦИАЦИЯ САМОРЕГУЛИРУЕМЫХ ОРГАНИЗАЦИЙ ОБЩЕРОССИЙСКАЯ НЕГОСУДАРСТВЕННАЯ НЕКОММЕРЧЕСКАЯ ОРГАНИЗАЦИЯ – ОБЩЕРОССИЙСКОЕ МЕЖОТРАСЛЕВОЕ ОБЪЕДИНЕНИЕ РАБОДАТЕЛЕЙ «НАЦИОНАЛЬНОЕ ОБЪЕДИНЕНИЕ САМОРЕГУЛИРУЕМЫХ ОРГАНИЗАЦИЙ, ОСНОВАННЫХ НА ЧЛЕНСТВЕ ЛИЦ, ВЫПОЛНЯЮЩИХ ИНЖЕНЕРНЫЕ ИЗЫСКАНИЯ, И САМОРЕГУЛИРУЕМЫХ ОРГАНИЗАЦИЙ, ОСНОВАННЫХ НА ЧЛЕНСТВЕ ЛИЦ, ОСУЩЕСТВЛЯЮЩИХ ПОДГОТОВКУ ПРОЕКТНОЙ ДОКУМЕНТАЦИИ»

ВЫПИСКА

из единого реестра сведений о членах саморегулируемых организаций в области инженерных изысканий и в области архитектурно-строительного проектирования и их обязательствах



4101192553-20221122-0656

(регистрационный номер выписки)

22.11.2022

(дата формирования выписки)

Настоящая выписка содержит сведения о юридическом лице (индивидуальном предпринимателе)

Общество с ограниченной ответственностью "ЭмСиДжи"

(полное наименование юридического лица/ФИО индивидуального предпринимателя)

1204100002150

(основной государственный регистрационный номер)

№ п/п	Наименование	Сведения
		С 08.09.2022 является членом СРО Саморегулируемая организация Ассоциация "Национальное объединение организаций по инженерным изысканиям, геологии и геотехнике" (СРО-И-012-24122009)

1	Сведения о члене саморегулируемой организации: идентификационный номер налогоплательщика, полное и сокращенное наименование юридического лица, адрес места нахождения, фамилия, имя, отчество индивидуального предпринимателя, место фактического осуществления деятельности, единый регистрационный номер члена саморегулируемой организации дата его регистрации в реестре	4101192553, Общество с ограниченной ответственностью "ЭмСиДжи", ООО "ЭмСиДжи", 683024, г. Петропавловск-Камчатский, г. о. Петропавловск-Камчатский, пр-т Рыбаков, д. 33, оф. 300, И-012-004101192553-0852, 08.09.2022
2	Дата и номер решения о приеме в члены саморегулируемой организации, дата вступления в силу решения о приеме в члены саморегулируемой организации	Решение Совета Ассоциации СРО 01-0809/22 от 08.09.2022 г., 08.09.2022
3	Дата и номер решения об исключении из членов саморегулируемой организации, основания исключения	
4	Сведения о наличии у члена саморегулируемой организации права выполнять инженерные изыскания:	
	а) в отношении объектов капитального строительства (кроме особо опасных, технически сложных и уникальных объектов, объектов использования атомной энергии);	Да, 08.09.2022
	б) в отношении особо опасных, технически сложных и уникальных объектов капитального строительства (кроме объектов использования атомной энергии);	Нет

	в) в отношении объектов использования атомной энергии	Нет
5	Сведения об уровне ответственности члена саморегулируемой организации по обязательствам по договору подряда на выполнение инженерных изысканий, в соответствии с которым указанным членом внесен взнос в компенсационный фонд возмещения вреда	Первый уровень ответственности (не превышает двадцать пять миллионов рублей)
6	Сведения о приостановлении права выполнять инженерные изыскания в отношении объектов капитального строительства	
7	Дата, с которой член саморегулируемой организации имеет право выполнять инженерные изыскания по договорам подряда, заключаемым с использованием конкурентных способов заключения договоров, в соответствии с которым указанным членом внесен взнос в компенсационный фонд обеспечения договорных обязательств	
	Дата уплаты дополнительного взноса	Нет

8	Сведения об уровне ответственности члена саморегулируемой организации по обязательствам по договорам подряда на выполнение инженерных изысканий, заключаемым с использованием конкурентных способов заключения договоров, в соответствии с которым указанным членом внесен взнос в компенсационный фонд обеспечения договорных обязательств	Нет
9	Сведения о приостановлении права выполнять инженерные изыскания по договорам подряда, заключаемым с использованием конкурентных способов заключения договоров	
10	Фактический совокупный размер обязательств по договорам подряда на выполнение инженерных изысканий, заключаемым с использованием конкурентных способов заключения договоров на дату выдачи выписки (руб.)	Нет

Руководитель Аппарата



А.О. Кожуховский

**Приложение 2
к постановлению Главы
Петропавловск-Камчатского
городского округа
от 16.02.2024 № 4**

**Порядок учета предложений и замечаний
по проекту межевания территории части квартала № 3
планировочного подрайона 3.2.2. Жилой район – «Мишеный»
(в районе улиц Дзержинского, Чернышевского) Северного
городского планировочного района в Петропавловск-
Камчатском городском округе**

1. Со дня опубликования постановления Главы Петропавловск-Камчатского городского округа о назначении публичных слушаний по проекту межевания территории части квартала № 3 планировочного подрайона 3.2.2. Жилой район – «Мишеный» (в районе улиц Дзержинского, Чернышевского) Северного городского планировочного района в Петропавловск-Камчатском городском округе, до дня проведения собрания участников публичных слушаний включительно, в период размещения на официальных сайтах Городской Думы Петропавловск-Камчатского городского округа и администрации Петропавловск-Камчатского городского округа в информационно-телекоммуникационной сети «Интернет», также на едином портале проекта межевания территории части квартала № 3 планировочного подрайона 3.2.2. Жилой район – «Мишеный» (в районе улиц Дзержинского, Чернышевского) Северного городского планировочного района в Петропавловск-Камчатском городском округе, и проведения экспозиции такого проекта участники публичных слушаний, прошедшие идентификацию в соответствии с частью 9 статьи 9 Решения Городской Думы Петропавловск-Камчатского городского округа от 28.04.2014 № 211-нд «О публичных слушаниях в Петропавловск-Камчатском городском округе», вправе вносить предложения и замечания, касающиеся такого проекта:

1.1 в письменной или устной форме в ходе проведения публичных слушаний;
1.2 в письменной форме или форме электронного документа организатору публичных слушаний по адресу: 683000, город Петропавловск-Камчатский, улица Советская, дом 22, кабинет 309, понедельник – четверг с 09.00 до 17.00 часов, пятница с 09.00 до 16.00 часов (перерыв с 13.00 до 14.00 часов);

1.3 посредством записи в книге (журнале) учета посетителей экспозиции проекта, подлежащего рассмотрению на публичных слушаниях;

1.4 посредством обратной связи на едином портале.

2. Предложения и замечания, внесенные участниками публичных слушаний, подлежат регистрации организатором, а также обязательному рассмотрению организатором публичных слушаний. Предложения и замечания не рассматриваются в случае выявления факта предоставления участником публичных слушаний недостоверных сведений.

3. Все предложения и замечания участников публичных слушаний с разделением на предложения и замечания граждан, являющихся участниками публичных слушаний и постоянно проживающих на территории, в пределах которой проводятся публичные слушания, и предложения, и замечания иных участников публичных слушаний, указываются в протоколе публичных слушаний.

4. Содержание внесенных предложений и замечаний участников публичных слушаний с разделением на предложения и замечания граждан, являющихся участниками публичных слушаний и постоянно проживающих на территории, в пределах которой проводятся публичные слушания, и предложения и замечания иных участников публичных слушаний указываются в заключении о результатах публичных слушаний.

В случае внесения несколькими участниками публичных слушаний одинаковых предложений и замечаний допускается обобщение таких предложений и замечаний.

сети «Интернет», а также в федеральной государственной информационной системе «Единый портал государственных и муниципальных услуг (функций)» (далее – единый портал);

- размещение на официальном сайте администрации Петропавловск-Камчатского городского округа и на едином портале настоящего постановления;

4.2 проведение экспозиции проекта по адресу: город Петропавловск-Камчатский, улица Советская, дом 22, в холле Управления архитектуры и градостроительства администрации Петропавловск-Камчатского городского округа (этаж 3) в течение всего периода размещения на официальных сайтах Городской Думы Петропавловск-Камчатского городского округа и администрации Петропавловск-Камчатского городского округа в информационно-телекоммуникационной сети «Интернет», а также на едином портале;

4.3 консультирование посетителей экспозиции в период работы экспозиции в месте ее проведения, в дни и часы посещения экспозиции, указанные в оповещении о начале публичных слушаний, распространение печатных информационных материалов о проекте, подлежащем рассмотрению на публичных слушаниях.

5. Установить порядок учета предложений и замечаний по проекту, а также участия граждан в его обсуждении согласно приложению 2 к настоящему постановлению.

6. Управлению архитектуры и градостроительства администрации Петропавловск-Камчатского городского округа в течение 10 рабочих дней со дня окончания публичных слушаний направить Главе Петропавловск-Камчатского городского округа проект, заключение о результатах публичных слушаний, а также таблицу поступивших предложений и замечаний.

7. Организационно-техническое и информационное обеспечение проведения публичных слушаний, включая информирование граждан, постоянно проживающих на территории, в отношении которой подготовлен проект межевания территории, правообладателей находящихся в границах этой территории земельных участков и (или) расположенных на них объектов капитального строительства, а также правообладателей помещений, являющихся частью указанных объектов капитального строительства, осуществляет администрация Петропавловск-Камчатского городского округа.

8. Управлению делами администрации Петропавловск-Камчатского городского округа опубликовать настоящее постановление в газете «Град Петра и Павла».

**Исполняющий полномочия Главы
Петропавловск-Камчатского городского округа
Ю.Н. Иванова**

**Приложение 1
к постановлению Главы
Петропавловск-Камчатского городского округа
от 16.02.2024 № 5**

**Проект внесения изменений в проект
планировки территории и проект межевания
территории квартала № 4 планировочного подрайона
3.2.8. Жилой район – «Моховая» Северного городского
планировочного района в Петропавловск-Камчатском
городском округе, утвержденный постановлением
администрации Петропавловск-Камчатского
городского округа от 26.11.2020 № 2150**

ГЛАВА
ПЕТРОПАВЛОВСК-КАМЧАТСКОГО ГОРОДСКОГО ОКРУГА

ПОСТАНОВЛЕНИЕ

16.02.2024 № 5

**О назначении публичных слушаний
по проекту внесения изменений в проект
планировки территории и проект межевания
территории квартала № 4 планировочного подрайона
3.2.8. Жилой район – «Моховая» Северного городского
планировочного района в Петропавловск-Камчатском
городском округе, утвержденный постановлением
администрации Петропавловск-Камчатского
городского округа от 26.11.2020 № 2150**

Руководствуясь статьей 28 Федерального закона от 06.10.2003 № 131-ФЗ «Об общих принципах организации местного самоуправления в Российской Федерации», статьей 28 Федерального закона от 13.07.2015 № 212-ФЗ «О свободном порте Владивосток», статьей 46 Градостроительного кодекса Российской Федерации, статьей 22 Устава Петропавловск-Камчатского городского округа, Решением Городской Думы Петропавловск-Камчатского городского округа от 28.04.2014 № 211-нд «О публичных слушаниях в Петропавловск-Камчатском городском округе», в целях определения местоположения границ образуемых и изменяемых земельных участков
ПОСТАНОВЛЯЮ:

1. Провести публичные слушания по проекту внесения изменений в проект планировки территории и проект межевания территории квартала № 4 планировочного подрайона 3.2.8. Жилой район – «Моховая» Северного городского планировочного района в Петропавловск-Камчатском городском округе, утвержденный постановлением администрации Петропавловск-Камчатского городского округа от 26.11.2020 № 2150 (далее – проект), согласно приложению 1 к настоящему постановлению (далее – публичные слушания).

2. Назначить проведение публичных слушаний на 26.02.2024 в 12⁰⁰ часов по адресу: город Петропавловск-Камчатский, улица Советская, дом 22, кабинет 205 здания Управления архитектуры и градостроительства администрации Петропавловск-Камчатского городского округа.

3. Организатором публичных слушаний определить организационный комитет по проведению публичных слушаний в составе, утвержденном постановлением администрации Петропавловск-Камчатского городского округа от 13.07.2018 № 1507 «О создании организационного комитета по организации и проведению публичных слушаний по проектам генеральных планов, проектам планировки территории, проектам межевания территории, проектам, предусматривающим внесение изменений в один из указанных утвержденных документов» (далее – оргкомитет).

4. Оргкомитету организовать:

4.1 в день опубликования настоящего постановления:

- размещение проекта и информационных материалов к нему на официальных сайтах Городской Думы Петропавловск-Камчатского городского округа и администрации Петропавловск-Камчатского городского округа в информационно-телекоммуникационной

**MCG MELLER
CONSULTING
GROUP**

ООО «ЭмСиДжи»
СТРОИТЕЛЬНЫЙ КОНСАЛТИНГ
ПРОЕКТИРОВАНИЕ И ИЗЫСКАНИЯ В СТРОИТЕЛЬСТВЕ

Юридический адрес: 683030, Камчатский край, г. Петропавловск-Камчатский, ул. Проспект рыбаков, д. 33,
телефон/факс 8(902)463-2317 E-mail: meller-sergey@mail.ru
ИНН 4101192553 / КПП 410101001 / ОГРН 1204100002150
СРО № СРО-П-200-23052018 р/н 1057

ЗАКАЗЧИК -

ЗАКАЗ 02-04/23-ПМТ

Проект внесения изменений

в проект планировки территории и проект межевания территории квартала № 4
планировочного подрайона 3.2.8. Жилой район - «Моховая» Северного городского
планировочного района в Петропавловск-Камчатском городском округе,
утвержденный постановлением администрации Петропавловск-Камчатского
городского округа от 26.11.2020 № 2150

Основная часть проекта межевания территории

02-04/23-ПМТ

Петропавловск-Камчатский
2023 г.

MCG MELLER
CONSULTING
GROUPООО «ЭмСиДжи»
СТРОИТЕЛЬНЫЙ КОНСАЛТИНГ
ПРОЕКТИРОВАНИЕ И ИЗЫСКАНИЯ В СТРОИТЕЛЬСТВЕЮридический адрес: 683030, Камчатский край, г. Петропавловск-Камчатский, ул. Проспект рыбаков, д. 33,
телефон/факс 8(902)463-2317 E-mail: meller-sergey@mail.ru
ИНН 4101192553 / КПП 410101001 / ОГРН 1204100002150
СРО № СРО-П-200-23052018 р/н 1057

ЗАКАЗЧИК -

ЗАКАЗ 02-04/23-ПМТ

Проект внесения изменений

в проект планировки территории и проект межевания территории квартала № 4
планировочного подрайона 3.2.8. Жилой район - «Моховая» Северного городского
планировочного района в Петропавловск-Камчатском городском округе,
утвержденный постановлением администрации Петропавловск-Камчатского
городского округа от 26.11.2020 № 2150

Основная часть проекта межевания территории

02-04/23-ПМТ

ГИП

Директор



Меллер Сергей Владимирович

Меллер Сергей Владимирович

Петропавловск-Камчатский

2023 г.

Основанием для подготовки проекта межевания территории является Постановление Правительства Российской Федерации от 02.04.2022 № 575 «Об особенностях подготовки, согласования, утверждения, продления сроков действия документации по планировке территории, градостроительных планов земельных участков, выдачи разрешений на строительство объектов капитального строительства, разрешений на ввод в эксплуатацию», согласно которому в период с 02.04.2022 по 01.01.2024 принятие решения о подготовке документации по планировке территории не требуется.

Внесение изменений в проект межевания территории необходимо для образования земельного участка под существующий индивидуальный жилой дом, который построен в 1956 году. Год постройки индивидуального жилого дома подтвержден Техническим паспортом.

В утверждаемую часть проекта межевания территории квартала № 4 планировочного подрайона 3.2.8. Жилой район - «Моховая» Северного городского планировочного района в Петропавловск-Камчатском городском округе, утвержденную постановлением администрации Петропавловск-Камчатского городского округа от 26.11.2020 № 2150, внесены следующие изменения:

1. В Таблице № 3 пункта II «Перечень и сведения о площади образуемых и изменяемых земельных участков, в том числе возможные способы их образования. Вид разрешенного использования образуемых земельных участков в соответствии с проектом планировки территории» включить вновь образуемый земельный участок с условным номером :ЗУ53.

Перечень и сведения образуемых земельных участков представлены в таблице 1:

Таблица № 1

Ведомость образуемых земельных участков

Земельный участок	Вид разрешенного использования в соответствии с ПЗЗ	Вид разрешенного использования в соответствии с классификатором	Способ образования земельного участка	Площадь, м ²
:ЗУ53	для индивидуального жилищного строительства (2.1)	для индивидуального жилищного строительства (2.1)	Образование земельного участка из земель государственная собственность на которые не разграничена	603

2. В Таблицу № 4 пункта IV «Координаты образуемых земельных участков» внести координаты вновь образуемого участка с условным номером :ЗУ53.

Каталог координат поворотных точек образуемых земельных участков представлен в Таблице 2.

Сведения об использованных материалах:

При разработке проекта внесения изменений в проект планировки и проект межевания территории использовалась следующая нормативно-правовая документация:

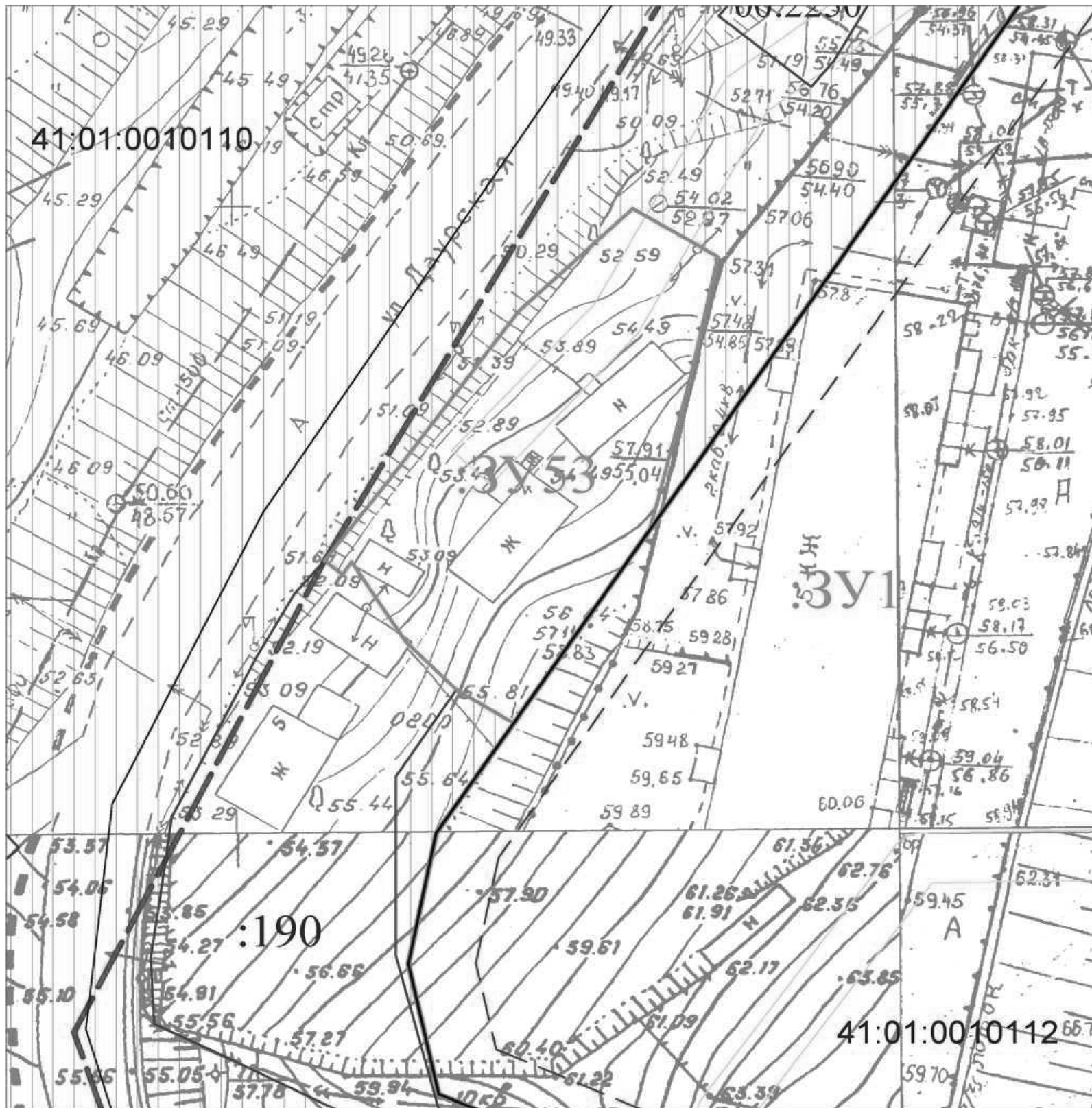
- Градостроительный Кодекс Российской Федерации;
- Земельный Кодекс Российской Федерации (далее – ЗК РФ);
- Федеральный закон от 06.10.2003 г. № 131-ФЗ «Об общих принципах организации местного самоуправления в Российской Федерации»;
- Постановление Правительства Российской Федерации от 02.04.2022 № 575 «Об особенностях подготовки, согласования, утверждения, продления сроков действия документации по планировке территории, градостроительных планов земельных участков, выдачи разрешений на строительство объектов капитального строительства, разрешений на ввод в эксплуатацию»;
- Решение Городской Думы Петропавловск-Камчатского городского округа от 03.04.2023 г. № 46-нд «О внесении изменений в генеральный план Петропавловск-Камчатского городского округа, утвержденный решением Городской Думы Петропавловск-Камчатского городского округа от 23.12.2009 № 697-р»;
- Решение Городской Думы Петропавловск-Камчатского городского округа от 12.10.2010 г. № 294-нд «О правилах землепользования и застройки Петропавловск-Камчатского городского округа»;
- Постановление Администрации Петропавловск-Камчатского городского округа от 06.04.2016 г. № 452 «Об элементах планировочной структуры в границах отдельных подрайонов Петропавловск-Камчатского городского округа»;
- Решение Городской Думы Петропавловск-Камчатского городского округа от 23.03.2018 № 40-нд «Об утверждении местных нормативов градостроительного проектирования Петропавловск-Камчатского городского округа»;

Таблица № 2

Каталог координат поворотных точек образуемых земельных участков



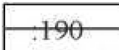





№ точки	X	Y
:ЗУ53		
1	565091.96	1407467.29
2	565088.12	1407473.71
3	565079.02	1407471.75
4	565068.87	1407469.23
5	565066.24	1407468.52
6	565050.91	1407458.30
7	565053.55	1407453.97
8	565057.41	1407450.15
9	565063.77	1407446.06
10	565062.74	1407445.39
11	565063.88	1407444.02
12	565070.29	1407448.90
13	565083.80	1407458.68
1	565091.96	1407467.29




Проект внесения изменений в проект межевания территории квартала № 4 планировочного подрайона 3.2.8. Жилой район - «Моховая» Северного городского планировочного района в Петропавловск-Камчатском городском округе, утвержденный постановлением администрации Петропавловск-Камчатского городского округа от 26.11.2020 № 2150



Условные обозначение

Масштаб 1:500

	Границы образуемых земельных участков		Границы зон с особыми условиями использования территории
	Границы земельных участков зарегистрированных в ЕГРН		Границы земель общего пользования
	Границы кадастрового квартала		Границы проекта межевания территории
	Красные линии		
	Отступы от красных линий		

						02-04/23-ПМТ			
						Проект внесения изменений в проект межевания территории квартала № 4 планировочного подрайона 3.2.8. Жилой район - «Моховая» Северного городского планировочного района в Петропавловск-Камчатском городском округе, утвержденный постановлением администрации Петропавловск-Камчатского городского округа от 26.11.2020 № 2150			
Изм.	Кол.уч.	Лист	№ док.	Подпись	Дата	Основной чертеж межевания территории	Стадия	Лист	Листов
						Основной чертеж межевания территории	ПМ	6	10
Кад.инженер		Конева							
ГИП		Меллер				Чертеж проекта межевания территории			



АССОЦИАЦИЯ САМОРЕГУЛИРУЕМЫХ ОРГАНИЗАЦИЙ ОБЩЕРОССИЙСКАЯ НЕГОСУДАРСТВЕННАЯ НЕКОММЕРЧЕСКАЯ ОРГАНИЗАЦИЯ – ОБЩЕРОССИЙСКОЕ МЕЖОТРАСЛЕВОЕ ОБЪЕДИНЕНИЕ РАБОДАТЕЛЕЙ «НАЦИОНАЛЬНОЕ ОБЪЕДИНЕНИЕ САМОРЕГУЛИРУЕМЫХ ОРГАНИЗАЦИЙ, ОСНОВАННЫХ НА ЧЛЕНСТВЕ ЛИЦ, ВЫПОЛНЯЮЩИХ ИНЖЕНЕРНЫЕ ИЗЫСКАНИЯ, И САМОРЕГУЛИРУЕМЫХ ОРГАНИЗАЦИЙ, ОСНОВАННЫХ НА ЧЛЕНСТВЕ ЛИЦ, ОСУЩЕСТВЛЯЮЩИХ ПОДГОТОВКУ ПРОЕКТНОЙ ДОКУМЕНТАЦИИ»

ВЫПИСКА

из единого реестра сведений о членах саморегулируемых организаций в области инженерных изысканий и в области архитектурно-строительного проектирования и их обязательствах



4101192553-20221122-0656

(регистрационный номер выписки)

22.11.2022

(дата формирования выписки)

Настоящая выписка содержит сведения о юридическом лице (индивидуальном предпринимателе)

Общество с ограниченной ответственностью "ЭмСиДжи"

(полное наименование юридического лица/ФИО индивидуального предпринимателя)

1204100002150

(основной государственный регистрационный номер)

№ п/п	Наименование	Сведения
		С 08.09.2022 является членом СРО Саморегулируемая организация Ассоциация "Национальное объединение организаций по инженерным изысканиям, геологии и геотехнике" (СРО-И-012-24122009)

1	Сведения о члене саморегулируемой организации: идентификационный номер налогоплательщика, полное и сокращенное наименование юридического лица, адрес места нахождения, фамилия, имя, отчество индивидуального предпринимателя, место фактического осуществления деятельности, единый регистрационный номер члена саморегулируемой организации дата его регистрации в реестре	4101192553, Общество с ограниченной ответственностью "ЭмСиДжи", ООО "ЭмСиДжи", 683024, г. Петропавловск-Камчатский, г. о. Петропавловск-Камчатский, пр-т Рыбаков, д. 33, оф. 300, И-012-004101192553-0852, 08.09.2022
2	Дата и номер решения о приеме в члены саморегулируемой организации, дата вступления в силу решения о приеме в члены саморегулируемой организации	Решение Совета Ассоциации СРО 01-0809/22 от 08.09.2022 г., 08.09.2022
3	Дата и номер решения об исключении из членов саморегулируемой организации, основания исключения	
4	Сведения о наличии у члена саморегулируемой организации права выполнять инженерные изыскания:	
	а) в отношении объектов капитального строительства (кроме особо опасных, технически сложных и уникальных объектов, объектов использования атомной энергии);	Да, 08.09.2022
	б) в отношении особо опасных, технически сложных и уникальных объектов капитального строительства (кроме объектов использования атомной энергии);	Нет

	в) в отношении объектов использования атомной энергии	Нет
5	Сведения об уровне ответственности члена саморегулируемой организации по обязательствам по договору подряда на выполнение инженерных изысканий, в соответствии с которым указанным членом внесен взнос в компенсационный фонд возмещения вреда	Первый уровень ответственности (не превышает двадцать пять миллионов рублей)
6	Сведения о приостановлении права выполнять инженерные изыскания в отношении объектов капитального строительства	
7	Дата, с которой член саморегулируемой организации имеет право выполнять инженерные изыскания по договорам подряда, заключаемым с использованием конкурентных способов заключения договоров, в соответствии с которым указанным членом внесен взнос в компенсационный фонд обеспечения договорных обязательств	
	Дата уплаты дополнительного взноса	Нет

8	Сведения об уровне ответственности члена саморегулируемой организации по обязательствам по договорам подряда на выполнение инженерных изысканий, заключаемым с использованием конкурентных способов заключения договоров, в соответствии с которым указанным членом внесен взнос в компенсационный фонд обеспечения договорных обязательств	Нет
9	Сведения о приостановлении права выполнять инженерные изыскания по договорам подряда, заключаемым с использованием конкурентных способов заключения договоров	
10	Фактический совокупный размер обязательств по договорам подряда на выполнение инженерных изысканий, заключаемым с использованием конкурентных способов заключения договоров на дату выдачи выписки (руб.)	Нет

Руководитель Аппарата



А.О. Кожуховский

**Приложение 2
к постановлению Главы
Петропавловск-Камчатского
городского округа
от 16.02.2024 № 5**

**Порядок учета предложений и замечаний
по проекту внесения изменений в проект планировки
территории и проект межевания территории квартала № 4
планировочного подрайона 3.2.8. Жилой район – «Моховая»
Северного городского планировочного района в Петропавловск-
Камчатском городском округе, утвержденный постановлением
администрации Петропавловск-Камчатского городского округа
от 26.11.2020 № 2150**

1. Со дня опубликования постановления Главы Петропавловск-Камчатского городского округа о назначении публичных слушаний по проекту внесения изменений в проект планировки территории и проект межевания территории квартала № 4 планировочного подрайона 3.2.8. Жилой район – «Моховая» Северного городского планировочного района в Петропавловск-Камчатском городском округе, утвержденный постановлением администрации Петропавловск-Камчатского городского округа от 26.11.2020 № 2150, до дня проведения собрания участников публичных слушаний включительно, в период размещения на официальных сайтах Городской Думы Петропавловск-Камчатского городского округа и администрации Петропавловск-Камчатского городского округа в информационно-телекоммуникационной сети «Интернет», также на едином портале проекта внесения изменений в проект планировки территории и проект межевания территории квартала № 4 планировочного подрайона 3.2.8. Жилой район – «Моховая» Северного городского планировочного района в Петропавловск-Камчатском городском округе, утвержденный постановлением администрации Петропавловск-Камчатского городского округа от 26.11.2020 № 2150, и проведения экспозиции такого проекта участника публичных слушаний, прошедшие идентификацию в соответствии с частью 9 статьи 9 Решения Городской Думы Петропавловск-Камчатского городского округа от 28.04.2014 № 211-нд «О публичных слушаниях в Петропавловск-Камчатском городском округе», вправе вносить предложения и замечания, касающиеся такого проекта:

- 1.1 в письменной или устной форме в ходе проведения публичных слушаний;
- 1.2 в письменной форме или форме электронного документа организатору публичных слушаний по адресу: 683000, город Петропавловск-Камчатский, улица Советская, дом 22, кабинет 309, понедельник – четверг с 09.00 до 17.00 часов, пятница с 09.00 до 16.00 часов (перерыв с 13.00 до 14.00 часов);
- 1.3 посредством записи в книге (журнале) учета посетителей экспозиции проекта, подлежащего рассмотрению на публичных слушаниях;
- 1.4 посредством обратной связи на едином портале.
2. Предложения и замечания, внесенные участниками публичных слушаний, подлежат регистрации организатором, а также обязательному рассмотрению организатором публичных слушаний. Предложения и замечания не рассматриваются в случае выявления факта предоставления участником публичных слушаний недостоверных сведений.
3. Все предложения и замечания участников публичных слушаний с разделением на предложения и замечания граждан, являющихся участниками публичных слушаний и постоянно проживающих на территории, в пределах которой проводятся публичные слушания, и предложения, и замечания иных участников публичных слушаний, указываются в протоколе публичных слушаний.
4. Содержание внесенных предложений и замечаний участников публичных слушаний с разделением на предложения и замечания граждан, являющихся участниками публичных слушаний и постоянно проживающих на территории, в пределах которой проводятся публичные слушания, и предложения и замечания иных участников публичных слушаний указываются в заключении о результатах публичных слушаний.

В случае внесения несколькими участниками публичных слушаний одинаковых предложений и замечаний допускается обобщение таких предложений и замечаний.

ГЛАВА
ПЕТРОПАВЛОВСК-КАМЧАТСКОГО ГОРОДСКОГО ОКРУГА

ПОСТАНОВЛЕНИЕ

16.02.2024 № 6

**О назначении публичных слушаний
по документации по планировке территории,
содержащей проект межевания территории
линейного объекта «Автомобильная дорога
по ул. Автомобилистов, Петропавловск-
Камчатский городской округ,
Камчатский край»**

Руководствуясь статьей 28 Федерального закона от 06.10.2003 № 131-ФЗ «Об общих принципах организации местного самоуправления в Российской Федерации», статьей 28 Федерального закона от 13.07.2015 № 212-ФЗ «О свободном порте Владивостока», статьей 46 Градостроительного кодекса Российской Федерации, статьей 22 Устава Петропавловск-Камчатского городского округа, Решением Городской Думы Петропавловск-Камчатского городского округа от 28.04.2014 № 211-нд «О публичных слушаниях в Петропавловск-Камчатском городском округе», в целях определения местоположения границ образуемых и изменяемых земельных участков **ПОСТАНОВЛЯЮ:**

1. Провести публичные слушания по документации по планировке территории, содержащей проект межевания территории линейного объекта «Автомобильная дорога по ул. Автомобилистов, Петропавловск-Камчатский городской округ, Камчатский край» (далее – проект), согласно приложению 1 к настоящему постановлению (далее – публичные слушания).

2. Назначить проведение публичных слушаний на 26.02.2024 в 11⁰⁰ часов по адресу: город Петропавловск-Камчатский, улица Советская, дом 22, кабинет 205 здания Управления архитектуры и градостроительства администрации Петропавловск-Камчатского городского округа.

3. Организатором публичных слушаний определить организационный комитет по проведению публичных слушаний в составе, утвержденном постановлением администрации Петропавловск-Камчатского городского округа от 13.07.2018 № 1507 «О создании организационного комитета по организации и проведению публичных слушаний по проектам генеральных планов, проектам планировки территории, проектам межевания территории, проектам, предусматривающим внесение изменений в один из указанных утвержденных документов» (далее – оргкомитет).

4. Оргкомитету организовать:

- 4.1 в день опубликования настоящего постановления:
 - размещение проекта и информационных материалов к нему на официальных сайтах Городской Думы Петропавловск-Камчатского городского округа и администрации Петропавловск-Камчатского городского округа в информационно-телекоммуникационной сети «Интернет», а также в федеральной государственной информационной системе «Единый портал государственных и муниципальных услуг (функций)» (далее – единый портал);
 - размещение на официальном сайте администрации Петропавловск-Камчатского городского округа и на едином портале настоящего постановления;
- 4.2 проведение экспозиции проекта по адресу: город Петропавловск-Камчатский, улица Советская, дом 22, в холле Управления архитектуры и градостроительства администрации Петропавловск-Камчатского городского округа (этаж 3) в течение всего периода размещения на официальных сайтах Городской Думы Петропавловск-Камчатского городского округа в информационно-телекоммуникационной сети «Интернет», а также на едином портале;
- 4.3 консультирование посетителей экспозиции в период работы экспозиции в месте ее проведения, в дни и часы посещения экспозиции, указанные в оповещении о начале публичных слушаний, распространение печатных информационных материалов о проекте, подлежащем рассмотрению на публичных слушаниях.
5. Установить порядок учета предложений и замечаний по проекту, а также участия граждан в его обсуждении согласно приложению 2 к настоящему постановлению.
6. Управлению архитектуры и градостроительства администрации Петропавловск-Камчатского городского округа в течение 10 рабочих дней со дня окончания публичных слушаний направить Главе Петропавловск-Камчатского городского округа проект, заключение о результатах публичных слушаний, а также таблицу поступивших предложений и замечаний.
7. Организационно-техническое и информационное обеспечение проведения публичных слушаний, включая информирование граждан, постоянно проживающих на территории, в отношении которой подготовлен проект межевания территории, правообладателей находящихся в границах этой территории земельных участков и (или) расположенных на них объектов капитального строительства, а также правообладателей помещений, являющихся частью указанных объектов капитального строительства, осуществляет администрация Петропавловск-Камчатского городского округа.
8. Управлению делами администрации Петропавловск-Камчатского городского округа опубликовать настоящее постановление в газете «Град Петра и Павла».

*Исполняющий полномочия Главы
Петропавловск-Камчатского городского округа
Ю.Н. Иванова*

Приложение 1
к постановлению Главы
Петропавловск-Камчатского
городского округа
от 16.02.2024 № 6

**Документация по планировке территории,
содержащая проект межевания территории линейного
объекта «Автомобильная дорога по ул. Автомобилистов,
Петропавловск-Камчатский городской округ,
Камчатский край»**

ИП Морщагин Максим Геннадьевич

Заказчик – МКУ «Служба автомобильных дорог Петропавловск-
Камчатского городского округа»

ДОКУМЕНТАЦИЯ ПО ПЛАНИРОВКЕ ТЕРРИТОРИИ,
СОДЕРЖАЩАЯ ПРОЕКТ МЕЖЕВАНИЯ ТЕРРИТОРИИ
ЛИНЕЙНОГО ОБЪЕКТА «АВТОМОБИЛЬНАЯ ДОРОГА ПО УЛ.
АВТОМОБИЛИСТОВ, ПЕТРОПАВЛОВСК-КАМЧАТСКИЙ
ГОРОДСКОЙ ОКРУГ, КАМЧАТСКИЙ КРАЙ»

Том 1.

Проект планировки территории. Основная часть

Директор



М.Г. Морщагин

г. Петропавловск-Камчатский

2023 г.

Введение

Документация по планировке территории, содержащая проект межевания территории линейного объекта «Автомобильная дорога по ул. Автомобилистов, Петропавловск-Камчатский городской округ, Камчатский край» (далее – Документация) разрабатывается на основании пп. 1, 2, 5 пункта 3 ст. 41 Градостроительного кодекса Российской Федерации, а также на основании Генерального плана Петропавловск-Камчатского городского округа в редакции решения городской Думы Петропавловск-Камчатского городского округа от 03.04.2023 № 46-нд. В соответствии с постановлением Правительства Российской Федерации от 02.04.2022 № 575 «Об особенностях подготовки, согласования, утверждения, продления сроков действия документации по планировке территории, градостроительных планов земельных участков, выдачи разрешений на строительство объектов капитального строительства, разрешений на ввод в эксплуатацию» в период с 02.04.2022 по 01.01.2024 принятие решения о подготовке документации по планировке территории не требуется.

Документация выполнена в соответствии с техническим заданием на разработку Документации, требованиями Положения о составе и содержании документации по планировке территории, предусматривающей размещение одного или нескольких линейных объектов, утвержденного постановлением Правительства Российской Федерации от 12.05.2017 № 564 (в актуальной редакции от 02.04.2022) (далее – Положения о составе и содержании документации по планировке территории) и иными нормативно-правовыми документами.

В соответствии с Картой планируемого размещения объектов местного значения Петропавловск-Камчатского городского округа в области автомобильных дорог местного значения и развития систем пассажирского транспорта в связи с решением вопросов местного значения, входящей в состав Генерального плана Петропавловск-Камчатского городского округа, в редакции утвержденной решением Городской Думы Петропавловск-Камчатского городского округа от 03.04.2023 № 46-нд, автомобильная дорога, расположенная в г. Петропавловск-Камчатский по ул. Автомобилистов, относится к магистральным улицам районного

						Лист
Изм.	Лист	№ докум.	Подпись	Дата		2

значения. Учитывая текущую градостроительную ситуацию, а также нормы градостроительного проектирования для приведения ширины существующей автомобильной дороги к необходимым значениям требуется частичное изъятие земельных участков для муниципальных нужд. Кроме того, ранее Документацией по планировке линейного объекта, утв. постановлением администрации Петропавловск-Камчатского городского округа от 05.04.2018 № 607 (в редакции от 11.10.2019 № 2105) были утверждены проект межевания и красные линии теплотрассы, пересекающие территорию автомобильной дороги практически по всей протяженности, что создает сложности в формировании земельного участка под автомобильную дорогу. Таки образом, настоящая Документация решает вопросы по образованию земельного участка, необходимого для размещения линейного объекта – автомобильная дорога по ул. Автомобилистов, а также вносит изменения в существующие красные линии.

В соответствии с требованиями Положения о составе и содержании документации по планировке территории в составе настоящей Документации разработаны:

- Проект планировки территории, состоящий из основной (утверждаемой) части и материалов по обоснованию проекта планировки (Том № 1 и Том № 2). Проект планировки территории разрабатывается в целях определения границ зон планируемого размещения объектов капитального строительства¹.

- Проект межевания территории, содержащий основную (утверждаемую) часть и материалы по обоснованию проекта межевания (Том № 3 и Том № 4). Проект межевания территории разрабатывается в целях определения местоположения границ образуемых и изменяемых земельных участков.² Определение осуществляется в соответствии с проектом планировки, с градостроительными регламентами и нормами отвода земельных участков для линейных объектов, установленными в соответствии с федеральными законами, техническими регламентами и градостроительными нормативами.

¹ п.1 ст. 42 Градостроительного кодекса Российской Федерации

² п.2 ст. 43 Градостроительного кодекса Российской Федерации

						Лист
Изм.	Лист	№ докум.	Подпись	Дата		3

Состав проекта

Том 1. Проект планировки территории. Основная часть
раздел 1. Проект планировки территории. Графическая часть
раздел 2. Положение о размещении линейных объектов

Том 2. Материалы по обоснованию проекта планировки территории
раздел 3. Материалы по обоснованию проекта планировки территории. Графическая часть
раздел 4. Материалы по обоснованию проекта планировки территории. Пояснительная записка

Том 3. Проект межевания территории. Основная часть
раздел 1. Проект межевания территории. Графическая часть
раздел 2. Проект межевания территории. Текстовая часть

Том 4. Материалы по обоснованию проекта межевания территории
Раздел 3. Материалы по обоснованию проекта межевания территории. Графическая часть
Раздел 4. Материалы по обоснованию проекта межевания территории. Пояснительная записка

						Лист
Изм.	Лист	№ докум.	Подпись	Дата		4





**ДОКУМЕНТАЦИЯ ПО ПЛАНИРОВКЕ ТЕРРИТОРИИ,
СОДЕРЖАЩАЯ ПРОЕКТ МЕЖЕВАНИЯ ТЕРРИТОРИИ
ЛИНЕЙНОГО ОБЪЕКТА «АВТОМОБИЛЬНАЯ ДОРОГА ПО УЛ.
АВТОМОБИЛИСТОВ, ПЕТРОПАВЛОВСК-КАМЧАТСКИЙ
ГОРОДСКОЙ ОКРУГ, КАМЧАТСКИЙ КРАЙ»**

Том 1.

**Проект планировки территории. Основная часть
раздел 1. Проект планировки территории. Графическая часть**

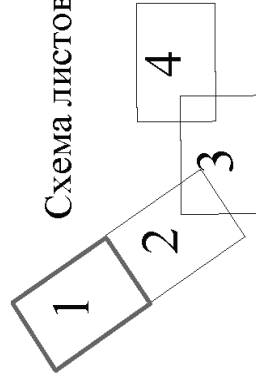


Условные обозначения

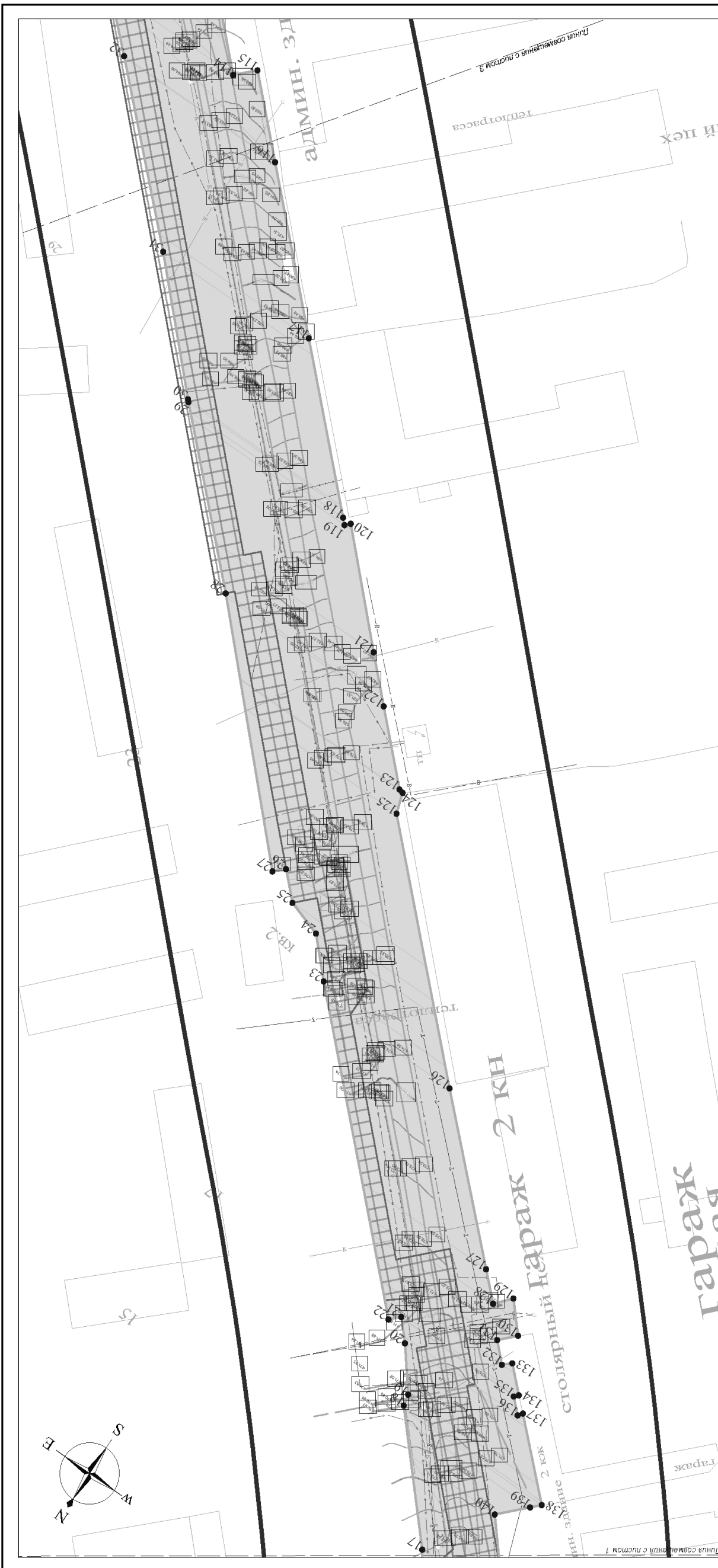
-  границы территории, в отношении которой осуществляется подготовка проекта планировки
-  граница зоны планируемого размещения линейного объекта
-  обозначение и номер характерных точек границы зоны планируемого размещения линейного объекта
-  граница зоны элемента планировочной структуры, предусмотренного Документацией по планировке и межеванию линейного объекта, утвержденной постановлением администрации ПКТО от 11.10.2019 № 2105

Примечание:
 1. Иные линейные объекты, подлежащие реконструкции в связи с изменением их местоположения, в границах рассматриваемой территории отсутствуют.
 2. Чертеж границ зон планируемого размещения линейных объектов, не устанавливалась.
 3. Чертеж границ зон планируемого размещения линейных объектов, подлежащих реконструкции в связи с изменением их местоположения, не разрабатывались на основании п. 11 Положения о составе и содержании документации по планировке территории, предусматривающей размещение одного или нескольких линейных объектов (с изм. на 03.04.2022)

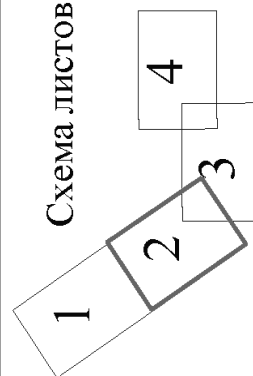
Схема листов







Изм.		Коп. уч.	Лист	Подп.	Дата
Выполнил		Морщавин М.Г.			04.2023
Проверил		Морщавин М.Г.			04.2023
Документация по планировке территории, содержащая проект межевания территории линейного объекта «Автомобильная дорога по ул. Автомобилистов, Петропавловск-Камчатский городской округ, Камчатский край»					
Проект планировки территории. Графическая часть					
Стадия			Лист	Листов	
П			1	4	
Чертеж границ зон планируемого размещения линейных объектов, масштаб 1:1000 ИП Морщавин М.Г.					



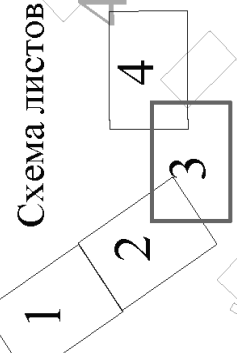
1 Схема листов







Условные обозначения

-  границы территории, в отношении которой осуществляется подготовка проекта планировки
-  границы зоны планируемого размещения линейного объекта
-  обозначение и номер характерных точек границы зоны планируемого размещения линейного объекта
-  граница зоны элемента планировочной структуры предусмотренного Документацией по планировке и межеванию линейного объекта, утвержденной постановлением администрации ИКТО от 11.10.2019 № 2105

Документация по планировке территории, содержащая проект межевания территории линейного объекта «Автомобильная дорога по ул. Автомобилистов, Петропавловск-Камчатский городской округ, Камчатский край»		Дата	04.2023	
Изм.	Коп. уч.	Лист	Лист	Листов
Выполнил	Морщагин М.Г.	Морщагин М.Г.	Морщагин М.Г.	4
Проверил	Морщагин М.Г.	Морщагин М.Г.	Морщагин М.Г.	4
Проект планировки территории. Графическая часть			Стадия	Лист
Чертеж границ зон планируемого размещения линейных объектов, масштаб 1:1000			П	2
			ИП Морщагин М.Г.	







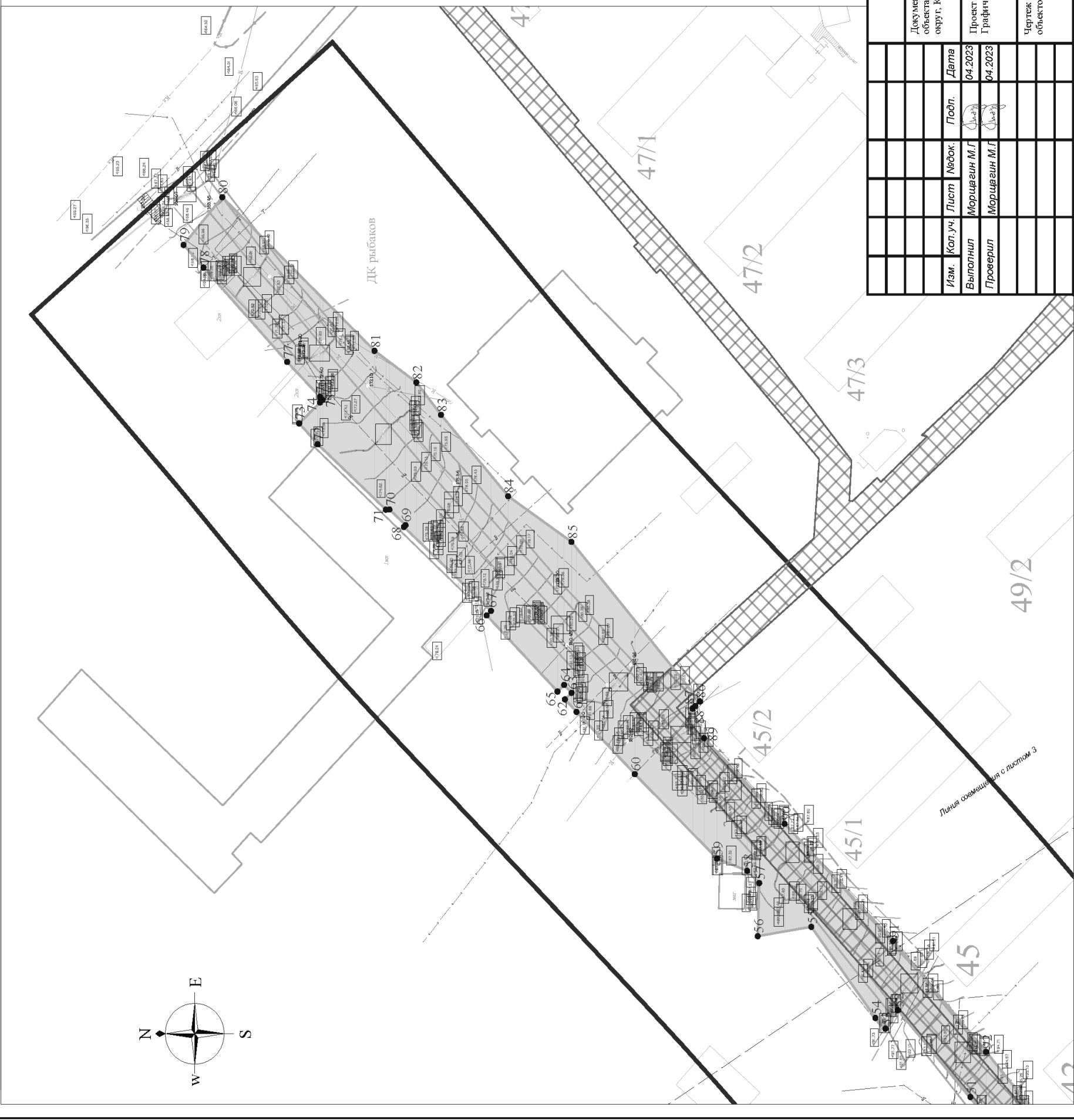
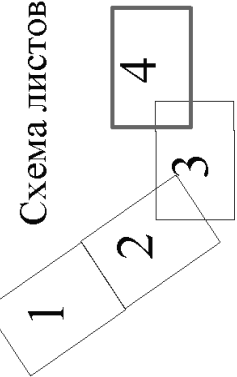
Условные обозначения

-  граница территории, в отношении которой осуществляется подготовка проекта планировки
-  граница зоны планируемого размещения линейного объекта
-  обозначение и номер характерных точек границы зоны планируемого размещения линейного объекта
-  граница зоны элемента планировочной структуры, предусмотренного Документацией по планировке и межеванию линейного объекта, утвержденной постановлением администрации ПКО от 11.10.2019 № 2105

Документация по планировке территории, содержащая проект межевания территории линейного объекта «Автомобильная дорога по ул. Автомобилистов, Петропавловск-Камчатский городской округ, Камчатский край»		Дата	04.2023
Изм.	Кол.уч.	Лист	Листов
Выполнил	Морщагин М.Г.	Подл.	Морщагин М.Г.
Проверил	Морщагин М.Г.	Лист	Листов
		П	3
			4
Проект планировки территории. Графическая часть		ИП Морщагин М.Г.	
Чертеж границ зон планируемого размещения линейных объектов, масштаб 1:1000			

Условные обозначения

-  граница территории, в отношении которой осуществляется подготовка проекта планировки
-  граница зоны планируемого размещения линейного объекта
-  обозначение и номер характерных точек границы зоны планируемого размещения линейного объекта
-  граница зоны элемента планировочной структуры, предусмотренного Документацией по планировке и межеванию линейного объекта, утвержденной постановлением администрации ПКГ О от 11.10.2019 № 2105



Изм.		Коп. уч.	Лист	Людок.	Подп.	Дата
		Морщагин М.Г.				04.2023
Выполнил		Морщагин М.Г.				
Проверил		Морщагин М.Г.				04.2023
Документация по планировке территории, содержащая проект межевания территории линейного объекта «Автомобильная дорога по ул. Автомобилистов, Петропавловск-Камчатский городской округ, Камчатский край»						
Проект планировки территории.			Стандия	Лист	Листов	
Графическая часть			П	4	4	
Чертеж границ зон планируемого размещения линейных объектов, масштаб 1:1000						ИП Морщагин М.Г.

ДОКУМЕНТАЦИЯ ПО ПЛАНИРОВКЕ ТЕРРИТОРИИ,
СОДЕРЖАЩАЯ ПРОЕКТ МЕЖЕВАНИЯ ТЕРРИТОРИИ
ЛИНЕЙНОГО ОБЪЕКТА «АВТОМОБИЛЬНАЯ ДОРОГА ПО УЛ.
АВТОМОБИЛИСТОВ, ПЕТРОПАВЛОВСК-КАМЧАТСКИЙ
ГОРОДСКОЙ ОКРУГ, КАМЧАТСКИЙ КРАЙ»

Том 1.

Проект планировки территории. Основная часть
раздел 2. Положение о размещении линейных объектов

край» линейных объектов, подлежащих реконструкции в связи с изменением их местоположения не предусмотрено.

Перечень субъектов Российской Федерации, перечень муниципальных районов, городских округов в составе субъектов Российской Федерации, перечень поселений, населенных пунктов, внутригородских территорий городов федерального значения, на территориях которых устанавливаются зоны планируемого размещения линейных объектов.

Зона планируемого размещения линейного объекта устанавливается в границах территории, расположенной: Камчатский край, Петропавловск-Камчатский городской округ, г. Петропавловск-Камчатский. Северный городской планировочный район, подрайон 3.2.4 Петропавловск-Камчатского городского округа. Сооружение автомобильная дорога расположена между улицами Войцешка и проспектом 50-летия Октября.

Перечень координат характерных точек границ зон планируемого размещения линейных объектов

Номера координат характерных точек границы зоны планируемого размещения линейного объекта «Автомобильная дорога по ул. Автомобилистов, Петропавловск-Камчатский городской округ, Камчатский край» приведены в таблице 1.

Система координат МСК-41. Зона 1.
Таблица 1. Координаты характерных точек границы зоны планируемого размещения линейного объекта

№ точки	Координаты, м		№ точки	Координаты, м	
	X	Y		X	Y
1	564262,25	1410698,69	8	564219,45	1410709,17
2	564264,67	1410706,47	9	564212,83	1410711,92
3	564240,13	1410720,32	10	564150,03	1410762,49
4	564241,04	1410711,69	11	564099,27	1410798,11
5	564240,62	1410709,25	12	564084,95	1410808,64
6	564232,07	1410708,82	13	564080,33	1410812,00
7	564225,29	1410708,48	14	564081,79	1410816,44

Изм.	Лист	№ докум.	Подпись	Дата	Лист
------	------	----------	---------	------	------

Наименование, основные характеристики (категория, протяженность, проектная мощность, пропускная способность, грузонапряженность, интенсивность движения) и назначение планируемых для размещения линейных объектов, а также линейных объектов, подлежащих реконструкции в связи с изменением их местоположения

В соответствии с Картой планируемого размещения объектов местного значения Петропавловск-Камчатского городского округа в области автомобильных дорог местного значения и развития систем пассажирского транспорта в связи с решением вопросов местного значения, входящей в состав Генерального плана Петропавловск-Камчатского городского округа, в редакции утвержденного решением Городской Думы Петропавловск-Камчатского городского округа от 03.04.2023 № 46-нд, автомобильная дорога, расположенная в г. Петропавловск-Камчатский по ул. Автомобилистов, относится к магистральным улицам районного значения. Проектирование линейного объекта «Автомобильная дорога по ул. Автомобилистов, Петропавловск-Камчатский городской округ, Камчатский край» планируется в рамках муниципальной программы по капитальному ремонту автомобильных дорог.

Основные характеристики линейного объекта:

Линейный объект «Автомобильная дорога по ул. Автомобилистов, Петропавловск-Камчатский городской округ, Камчатский край» имеет следующие характеристики:

Автомобильная дорога IV категории, магистральная улица районного значения;

протяженность 1382 метра;

расчетная скорость движения 60 км/ч;

ширина проезжей части 7 м;

число полос движения 2 шт.;

существующее покрытие дороги асфальтобетонное.

В пределах границы размещения линейного объекта «Автомобильная дорога по ул. Автомобилистов, Петропавловск-Камчатский городской округ, Камчатский

№ точки	Координаты, м		№ точки	Координаты, м	
	X	Y		X	Y
15	564023,02	1410859,38	61	563739,83	1411517,59
16	563954,04	1410907,01	62	563742,95	1411520,84
17	563947,16	1410911,76	63	563741,17	1411522,54
18	563919,25	1410936,49	64	563743,14	1411524,60
19	563916,24	1410937,07	65	563744,93	1411522,90
20	563905,78	1410945,12	66	563763,87	1411542,60
21	563900,72	1410949,73	67	563762,72	1411543,79
22	563903,13	1410952,18	68	563786,02	1411565,50
23	563840,75	1411014,89	69	563785,56	1411565,98
24	563831,70	1411023,44	70	563789,86	1411597,05
25	563828,65	1411033,01	71	563790,85	1411569,99
26	563822,37	1411039,24	72	563809,09	1411586,98
27	563824,90	1411041,96	73	563814,02	1411592,36
28	563772,63	1411092,07	74	563808,44	1411597,75
29	563737,39	1411127,68	75	563807,73	1411598,45
30	563736,86	1411128,20	76	563808,51	1411599,22
31	563709,12	1411154,84	77	563817,24	1411608,27
32	563673,27	1411191,43	78	563839,58	1411632,69
33	563654,81	1411210,88	79	563844,96	1411638,57
34	563647,14	1411219,29	80	563834,57	1411650,95
35	563636,89	1411233,36	81	563793,85	1411611,14
36	563636,21	1411234,24	82	563782,68	1411602,98
37	563623,10	1411250,48	83	563776,09	1411594,57
38	563610,13	1411267,99	84	563758,14	1411573,46
39	563609,59	1411268,70	85	563741,19	1411561,66
40	563589,63	1411293,45	86	563706,89	1411520,34
41	563586,40	1411298,85	87	563708,11	1411519,17
42	563583,99	1411304,00	88	563708,83	1411518,49
43	563582,48	1411310,68	89	563705,75	1411510,81
44	563582,85	1411319,21	90	563684,17	1411488,64
45	563583,29	1411320,94	91	563655,17	1411458,29
46	563581,94	1411322,77	92	563630,30	1411429,56
47	563582,47	1411335,56	93	563595,50	1411387,35
48	563587,75	1411345,41	94	563593,43	1411390,23
49	563607,44	1411371,32	95	563587,32	1411383,41
50	563602,57	1411378,99	96	563580,78	1411376,09
51	563634,53	1411417,87	97	563571,48	1411360,60
52	563653,98	1411440,38	98	563560,20	1411348,03
53	563657,21	1411435,54	99	563555,22	1411354,77
54	563659,92	1411438,36	100	563543,84	1411336,62
55	563677,08	1411461,94	101	563548,53	1411330,16
56	563691,36	1411459,52	102	563548,64	1411318,66
57	563690,98	1411473,28	103	563542,83	1411303,20
58	563694,23	1411476,45	104	563545,51	1411290,64
59	563702,31	1411479,62	105	563555,14	1411290,35
60	563724,28	1411501,50	106	563557,76	1411280,00

Изм.	Лист	№ докум.	Подпись	Дата	Лист
------	------	----------	---------	------	------

Изм.	Лист	№ докум.	Подпись	Дата	Лист
------	------	----------	---------	------	------

№ точки	Координаты, м	
	X	Y
107	563560,00	1411277,22
108	563568,54	1411266,00
109	563572,81	1411260,52
110	563579,30	1411252,07
111	563583,70	1411246,70
112	563592,28	1411235,54
113	563596,56	1411228,97
114	563661,14	1411164,81
115	563656,52	1411160,10
116	563673,49	1411143,04
117	563706,01	1411110,39
118	563739,14	1411077,11
119	563740,50	1411075,75
120	563739,30	1411074,55
121	563763,27	1411051,10
122	563773,31	1411041,15
123	563788,63	1411025,74
124	563788,89	1411024,61
125	563794,24	1411022,96
126	563844,90	1410971,89
127	563877,99	1410937,90
128	563884,31	1410931,41
129	563880,19	1410927,73
130	563887,45	1410921,37
131	563891,43	1410925,36

№ точки	Координаты, м	
	X	Y
132	563895,99	1410920,77
133	563894,13	1410918,70
134	563899,99	1410912,63
135	563900,99	1410913,60
136	563904,45	1410910,06
137	563903,30	1410909,15
138	563919,97	1410891,87
139	563922,19	1410894,10
140	563928,93	1410900,88
141	564001,44	1410840,67
142	564018,24	1410828,61
143	564022,44	1410835,37
144	564042,64	1410824,32
145	564050,94	1410818,43
146	564051,11	1410818,85
147	564065,67	1410808,27
148	564079,75	1410790,62
149	564135,76	1410754,24
150	564143,10	1410748,03
151	564222,24	1410685,70
152	564241,26	1410686,50
153	564254,20	1410678,40
154	564256,45	1410694,39
1	564262,25	1410698,69

Перечень координат характерных точек границ зон планируемого размещения линейных объектов, подлежащих реконструкции в связи с изменением их местоположения

Линейные объекты, подлежащие реконструкции в связи с изменением их местоположения, в границах территории проектирования отсутствуют.

Предельные параметры разрешенного строительства, реконструкции объектов капитального строительства, входящих в состав линейных объектов в границах зон их планируемого размещения

Линейный объект «Автомобильная дорога по ул. Автомобилистов, Петропавловск-Камчатский городской округ, Камчатский край» в своем составе не имеет иных объектов капитального строительства, в отношении которых предусмотрено строительство или реконструкция. На линейные объекты

Изм.	Лист	№ докум.	Подпись	Дата	Лист
					8

градостроительные регламенты и предельные параметры разрешенного строительства не устанавливаются. Поэтому данным проектом планировки территории предельные параметры разрешенного строительства, реконструкции объектов капитального строительства, входящих в состав линейных объектов, в границах зон их планируемого размещения, не устанавливаются.

Информация о необходимости осуществления мероприятий по защите сохраняемых объектов капитального строительства (здание, строение, сооружение, объекты, строительство которых не завершено), существующих и строящихся на момент подготовки проекта планировки территории, а также объектов капитального строительства, планируемых к строительству в соответствии с ранее утвержденной документацией по планировке территории, от возможного негативного воздействия в связи с размещением линейного объекта

Проектируемый линейный объект «Автомобильная дорога по ул. Автомобилистов, Петропавловск-Камчатский городской округ, Камчатский край» пересекает инженерные коммуникации (подземные кабели ЛЭП, водопровод, канализация). При проведении строительных работ на глубине залегания подземных коммуникаций необходимо согласовать с балансодержателями данных сетей порядок проведения таких работ. При непосредственном выполнении земляных работ необходимо пригласить представителей на место выполнения.

Информация о необходимости осуществления мероприятий по сохранению объектов культурного наследия от возможного негативного воздействия в связи с размещением линейных объектов

В соответствии с Генеральным планом Петропавловск-Камчатского городского округа в границах рассматриваемой территории, в отношении которой осуществляется подготовка документации по планировке и межеванию, отсутствуют объекты культурного наследия, включенные в Единый государственный реестр объектов культурного наследия народов Российской Федерации, выявленные объекты культурного наследия и объекты, обладающие признаками объекта культурного наследия (в т.ч. археологического), а также объекты культурного наследия, выявленные объекты культурного наследия и

Изм.	Лист	№ докум.	Подпись	Дата	Лист
					9

объекты, обладающие признаками объекта культурного наследия местного значения. Проектируемая территория расположена вне утвержденных границ территории выявленных объектов культурного наследия и вне утвержденных границ территории объектов культурного наследия, включенных в реестр, вне утвержденных зон охраны и защитных зон, объектов культурного наследия, включенных в реестр. Режим использования земель и земельных участков, ограничивающий хозяйственную деятельность, запрещающий либо ограничивающий строительство, в целях обеспечения сохранности объектов культурного наследия в их историческом ландшафтном окружении, в отношении проектируемой территории не установлен. Осуществление мероприятий по сохранению объектов культурного наследия от возможного негативного воздействия в связи с размещением линейных объектов не требуется.

Пунктом 4 статьи 36 Федерального закона от 25.06.2002 № 73-ФЗ «Об объектах культурного наследия (памятниках истории и культуры) народов Российской Федерации» (далее – Федеральный закон) установлена обязанность заказчика незамедлительно приостановить проведение изыскательских, проектных, земляных, строительных, мелиоративных, хозяйственных работ и иных работ в случае обнаружения объекта, обладающего признаками объекта культурного наследия, в том числе археологического наследия и в течение трех дней со дня обнаружения такого объекта направить в региональный орган охраны объектов культурного наследия письменное заявление об обнаруженном объекте культурного наследия.

Информация о необходимости осуществления мероприятий по охране окружающей среды

В соответствии с Генеральным планом Петропавловск-Камчатского городского округа в границах рассматриваемой территории отсутствуют:

памятники природы федерального, регионального значения Камчатского края и их охранные зоны;

особо охраняемые территории регионального значения, в т.ч. дендрологические парки и ботанические сады;

Изм.	Лист	№ докум.	Подпись	Дата	Лист
					10

на проектируемой территории отсутствуют зарегистрированные скотомогильники, биотермические ямы, сибирязвенные и другие захоронения животных;

государственные природные заказники и природные парки регионального значения;

особо охраняемые территории местного значения, охранные зоны особо охраняемых природных территорий,

зоны санитарной охраны лечебно-оздоровительных местностей, курортов и природных лечебных ресурсов, рекреационных территорий,

места компактного проживания коренных малочисленных народов и территории традиционного природопользования,

полигоны ТБО, существующие или захоронения свалок,

кладбища, крематории и их санитарно-защитные зоны, установленные в соответствии с требованиями законодательства РФ,

аэродромы, вертодромы приаэродромные территории и их санитарно-защитные зоны, установленные в соответствии с требованиями законодательства РФ,

мелиоративные каналы,

санитарно-защитные зоны предприятий, установленные в соответствии с требованиями законодательства РФ.

Мероприятия по охране окружающей среды при строительстве, ремонте и содержании автомобильных дорог необходимо выполнять в соответствии с методическими рекомендациями ОДМ 218.3.031-2013. Строительные и эксплуатационные организации, в ведении которых находятся земельные участки, занятые под строящуюся или эксплуатируемую автомобильную дорогу, проводят мероприятия по сохранению почв;

- защите земель от водной и ветровой эрозии, селей, подтопления, заболачивания, вторичного засоления, иссушения, уплотнения, загрязнения химическими веществами, захламления отходами производства и потребления, в результате которых происходит деградация земель;

- защите полосы отвода автомобильных дорог от зарастания деревьями и

Изм.	Лист	№ докум.	Подпись	Дата	Лист
					11

кустарниками, сорными растениями, ликвидации последствий загрязнения и захламления земель;

- рекультивации нарушенных земель.

При размещении, строительстве, реконструкции и эксплуатации объектов дорожной инфраструктуры не должны превышать нормативы качества атмосферного воздуха в соответствии с экологическими, санитарно-гигиеническими, а также со строительными нормами и правилами.

Транспорт и строительная техника, работающие в дорожной организации, подлежат проверке на соответствие выбросов загрязняющих веществ в отработавших газах, установленным нормам при ежегодном прохождении технического осмотра.

Для уменьшения выноса загрязняющих веществ с поверхностным стоком должны осуществляться мероприятия:

- исключение сброс в дождевую канализацию отходов производства;
- организация регулярной уборки территорий полосы отвода;
- проведение своевременного ремонта дорожных покрытий;
- ограждение зон озеленения бордюрами, исключая смыв грунта на дорожное покрытие;
- повышение степени пыле- и газоочистки на очистных сооружениях дорожной инфраструктуры;
- повышение технического уровня эксплуатации автотранспорта;
- ограждение строительных площадок с упорядочением отвода поверхностного стока по временной системе открытых лотков, освещением его на 50-70% в отстойниках и последующим сбросом на рельеф местности или дальнейшей очисткой;
- локализация участков, где неизбежны просыпки и проливы загрязняющих веществ с последующим отведением и очисткой поверхностного стока; упорядочение складирования и транспортирования сыпучих и жидких материалов.

Информация о необходимости осуществления мероприятий по защите

						Лист
						12
Изм.	Лист	№ докум.	Подпись	Дата		

территории от чрезвычайных ситуаций природного и техногенного характера, в том числе по обеспечению пожарной безопасности и гражданской обороне

Мероприятия по защите населения и территорий от чрезвычайных ситуаций природного и техногенного характера должны осуществляться в соответствии с Федеральными законами № 68-ФЗ «О защите населения и территорий от чрезвычайных ситуаций природного и техногенного характера», и Методическими рекомендациями по реализации Федерального закона от 6 октября 2003 года № 131-ФЗ «Об общих принципах организации местного самоуправления в Российской Федерации» в области гражданской обороны, защиты населения и территорий от чрезвычайных ситуаций, обеспечения пожарной безопасности и безопасности людей на водных объектах».

Территория проектирования располагается в зоне сейсмической активности 9 и более баллов.

Мероприятия по гражданской обороне и обеспечению пожарной безопасности

В соответствии с Градостроительным Кодексом РФ подраздел мероприятий ГОЧС разрабатывается отдельным томом в составе проектной документации только для объектов использования атомной энергии, опасных производственных объектов, особо опасных, технически сложных, уникальных объектов, объектов обороны и безопасности, т.е. для объектов, представляющих высокую значимость для обороны и безопасности страны и создающих реальную потенциальную опасность для населения и территорий при их разрушении в результате воздействия поражающих факторов современных средств поражения, а также при авариях на указанных объектах, приводящих к чрезвычайным ситуациям

В соответствии с методическими рекомендациями по разработке перечня мероприятий по гражданской обороне, мероприятий по предупреждению чрезвычайных ситуаций природного и техногенного характера при проектировании объектов капитального строительства проектируемый объект не относится к опасным производственным объектам. Таким образом, в рассматриваемом проекте планировки подраздел мероприятий ГОЧС не

						Лист
						13
Изм.	Лист	№ докум.	Подпись	Дата		

разрабатывается.

Система обеспечения пожарной безопасности объекта защиты включает в себя комплекс организационно-технических мероприятий по обеспечению пожарной безопасности, исключающих возможность превышения значений допустимого пожарного риска, установленного Федеральным законом «Технический регламент о требованиях пожарной безопасности», и направленных на предотвращение опасности причинения вреда третьим лицам в результате пожара.

Проектируемый линейный объект рассчитан на круглогодичную круглосуточную работу. Эксплуатация предусматривается без постоянного присутствия обслуживающего персонала. Обслуживание проектируемого объекта осуществляется собственником сооружения (эксплуатирующей организацией).

Взрывопожароопасные и пожароопасные свойства, обращающиеся в технологическом процессе веществ и материалов – отсутствуют.

По уровню пожарной опасности данный технологический процесс относится к безопасным.

Аварийно-спасательные работы (АСР) на объектах (территориях), подвергшихся воздействию аварий, катастроф, или иных стихийных бедствий, осуществляются в целях спасения жизни и сохранения здоровья людей, снижения размеров ущерба окружающей природной среде и материальных потерь, а также для локализации зон чрезвычайных ситуаций, прекращения действия характерных для них опасных факторов

Аварийно-спасательные работы включают в себя следующие этапы:

- приведение в готовность сил постоянной готовности и выдвижения их в зону чрезвычайной ситуации;
- рекогносцировка объектов (территорий), где планируется проведение аварийноспасательных работ;
- проведение поисковых работ по обнаружению пострадавших людей, оказание первой медицинской помощи и вывод (вынос) их в безопасное место;
- выдвижение и ввод на объекты сил и средств, необходимых для выполнения работ;

						Лист
						14
Изм.	Лист	№ докум.	Подпись	Дата		

- проведение аварийно-спасательных работ;
- вывод сил и средств по завершению работ и возвращение их к месту дислокации.

Привлечение аварийно-спасательных служб и аварийно-спасательных формирований к ликвидации чрезвычайных ситуаций осуществляется в порядке ст. 13 Федерального закона «Об аварийно-спасательных службах и статусе спасателей». Аварийно-спасательные работы проводятся формированиями постоянной готовности, силами и средствами предприятий, учреждений и ведомств, а также территориальными формированиями органов местного самоуправления в зоне чрезвычайной ситуации

						Лист
						15
Изм.	Лист	№ докум.	Подпись	Дата		

Приложение 2
к постановлению Главы
Петропавловск-Камчатского
городского округа
от 16.02.2024 № 6

**Порядок учета предложений и замечаний
по документации по планировке территории,
содержащей проект межевания территории линейного
объекта «Автомобильная дорога по ул. Автомобилистов,
Петропавловск-Камчатский городской округ,
Камчатский край»**

1. Со дня опубликования постановления Главы Петропавловск-Камчатского городского округа о назначении публичных слушаний по документации по планировке территории, содержащей проект межевания территории линейного объекта «Автомобильная дорога по ул. Автомобилистов, Петропавловск-Камчатский городской округ, Камчатский край», до дня проведения собрания участников публичных слушаний включительно, в период размещения на официальных сайтах Городской Думы Петропавловск-Камчатского городского округа и администрации Петропавловск-Камчатского городского округа в информационно-телекоммуникационной сети «Интернет», также на едином портале документации по планировке территории, содержащей проект межевания территории линейного объекта «Автомобильная дорога по ул. Автомобилистов, Петропавловск-Камчатский городской округ, Камчатский край», и проведения экспозиции такого проекта участники публичных слушаний, прошедшие идентификацию в соответствии с частью 9 статьи 9 Решения Городской Думы Петропавловск-Камчатского городского округа от 28.04.2014 № 211-нд «О публичных слушаниях в Петропавловск-Камчатском городском округе», вправе вносить предложения и замечания, касающиеся такого проекта:

1.1 в письменной или устной форме в ходе проведения публичных слушаний;

1.2 в письменной форме или форме электронного документа организатору публичных слушаний по адресу: 683000, город Петропавловск-Камчатский, улица Советская, дом 22, кабинет 309, понедельник – четверг с 09.00 до 17.00 часов, пятница с 09.00 до 16.00 часов (перерыв с 13.00 до 14.00 часов);

1.3 посредством записи в книге (журнале) учета посетителей экспозиции проекта, подлежащего рассмотрению на публичных слушаниях;

1.4 посредством обратной связи на едином портале.

2. Предложения и замечания, внесенные участниками публичных слушаний, подлежат регистрации организатором, а также обязательному рассмотрению организатором публичных слушаний. Предложения и замечания не рассматриваются в случае выявления факта предоставления участником публичных слушаний недостоверных сведений.

3. Все предложения и замечания участников публичных слушаний с разделением на предложения и замечания граждан, являющихся участниками публичных слушаний и постоянно проживающих на территории, в пределах которой проводятся публичные слушания, и предложения, и замечания иных участников публичных слушаний, указываются в протоколе публичных слушаний.

4. Содержание внесенных предложений и замечаний участников публичных слушаний с разделением на предложения и замечания граждан, являющихся участниками публичных слушаний и постоянно проживающих на территории, в пределах которой проводятся публичные слушания, и предложения и замечания иных участников публичных слушаний указываются в заключении о результатах публичных слушаний.

В случае внесения несколькими участниками публичных слушаний одинаковых предложений и замечаний допускается обобщение таких предложений и замечаний.

Состав проекта

Том 1. Проект планировки территории. Основная часть
раздел 1. Проект планировки территории. Графическая часть
раздел 2. Положение о размещении линейных объектов

Том 2. Материалы по обоснованию проекта планировки территории
раздел 3. Материалы по обоснованию проекта планировки территории. Графическая часть
раздел 4. Материалы по обоснованию проекта планировки территории. Пояснительная записка

Том 3. Проект межевания территории. Основная часть
раздел 1. Проект межевания территории. Графическая часть
раздел 2. Проект межевания территории. Текстовая часть

Том 4. Материалы по обоснованию проекта межевания территории
Раздел 3. Материалы по обоснованию проекта межевания территории. Графическая часть
Раздел 4. Материалы по обоснованию проекта межевания территории. Пояснительная записка

Изм.	Лист	№ докум.	Подпись	Дата	Лист
					2

ИП Морщагин Максим Геннадьевич

Заказчик – МКУ «Служба автомобильных дорог Петропавловск-Камчатского городского округа»

ДОКУМЕНТАЦИЯ ПО ПЛАНИРОВКЕ ТЕРРИТОРИИ,
СОДЕРЖАЩАЯ ПРОЕКТ МЕЖЕВАНИЯ ТЕРРИТОРИИ
ЛИНЕЙНОГО ОБЪЕКТА «АВТОМОБИЛЬНАЯ ДОРОГА ПО УЛ.
АВТОМОБИЛИСТОВ, ПЕТРОПАВЛОВСК-КАМЧАТСКИЙ
ГОРОДСКОЙ ОКРУГ, КАМЧАТСКИЙ КРАЙ»

Том 3.

Проект межевания территории. Основная часть

Директор



М.Г. Морщагин

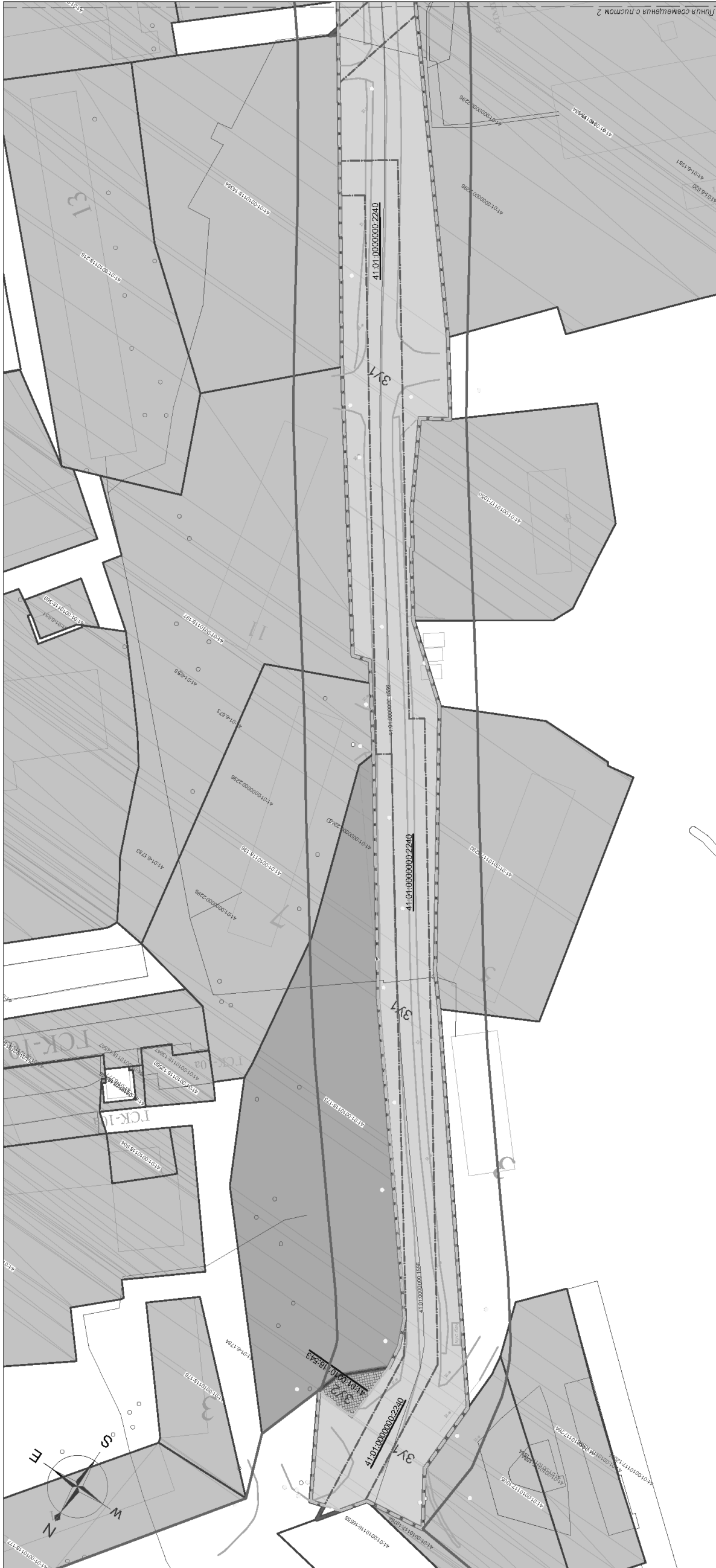
г. Петропавловск-Камчатский

2023 г.

ДОКУМЕНТАЦИЯ ПО ПЛАНИРОВКЕ ТЕРРИТОРИИ,
СОДЕРЖАЩАЯ ПРОЕКТ МЕЖЕВАНИЯ ТЕРРИТОРИИ
ЛИНЕЙНОГО ОБЪЕКТА «АВТОМОБИЛЬНАЯ ДОРОГА ПО УЛ.
АВТОМОБИЛИСТОВ, ПЕТРОПАВЛОВСК-КАМЧАТСКИЙ
ГОРОДСКОЙ ОКРУГ, КАМЧАТСКИЙ КРАЙ»

Том 3.

Проект межевания территории. Основная часть
раздел 1. Проект межевания территории. Графическая часть



Условные обозначения












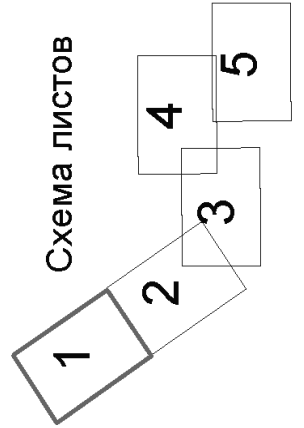
-  границы территории, в отношении которой осуществляется подготовка проекта межевания территории
-  граница планируемого элемента планировочной системы
-  граница и кадастровый номер существующего земельного участка, учтенного в ЕГРН
-  граница и номер кадастрового квартала
-  граница и кадастровый номер сооружения, учтенного в ЕГРН
-  граница и кадастровый номер здания, строения, учтенного в ЕГРН
-  граница и условный номер земельного участка образуемого в результате перераспределения для размещения линейного объекта
-  граница и условный номер земельного участка, оставшегося после преобразования исходного (перераспределения, раздела)
-  граница и кадастровый номер ликвидируемого земельного участка, в результате преобразования (перераспределения, раздела)
-  граница и условный номер земельного участка, образуемого из земельного участка, путем раздела с сохранением исходного участка в измененных границах
-  существующие красные линии











Схема листов

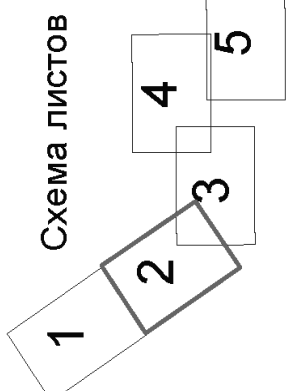


Документация по планировке территории, содержащая проект межевания территории линейного объекта «Автомобильная дорога по ул. Автомобилистов, Петропавловск-Камчатский городской округ, Камчатский край»			
Изм.	Кол. уч.	Лист	Дата
Выполнил	Морщагин М.Г.	Морщагин М.Г.	04.2023
Проверил	Морщагин М.Г.	Морщагин М.Г.	04.2023
Проект межевания территории. Графическая часть		Стандия	Листов
Чертеж межевания, масштаб 1:1000		П	1 5
ИП Морщагин М.Г.			



Условные обозначения

-  границы территории, в отношении которой осуществляется подготовка проекта межевания территории
-  граница планируемого элемента планировочной системы
-  41:01:0010117:176
граница и кадастровый номер существующего земельного участка, учтенного в ЕПРН
-  41:01:0010117
41:01:0000000:1556
граница и номер кадастрового квартала
-  41:01:0010117:815
граница и кадастровый номер сооружения, учтенного в ЕПРН
-  граница и условный номер земельного участка образуемого в результате перераспределения для размещения линейного объекта
-  граница и условный номер земельного участка, оставшегося после преобразования исходного (перераспределения, раздела)
-  41:01:0000000:2243
граница и кадастровый номер ликвидируемого земельного участка, в результате преобразования (перераспределения, раздела)
-  граница и условный номер земельного участка, образуемого из земельного участка, путем раздела с сохранением исходного участка в измененных границах
-  существующие красные линии



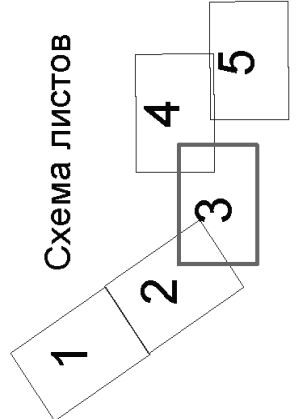
Документация по планировке территории, содержащая проект межевания территории линейного объекта «Автомобильная дорога по ул. Автомобилистов, Петропавловск-Камчатский городской округ, Камчатский край»									
Изм.	Кол. уч.	Лист	Подп.	Дата					
Выполнил	Морщагин М.Г.			04.2023					
Проверил	Морщагин М.Г.			04.2023					
					Стандия	Лист	Листов		
					П	2	5		
					ИП Морщагин М.Г.				
					Проект межевания территории. Графическая часть				
					Чертеж межевания, масштаб 1:1000				



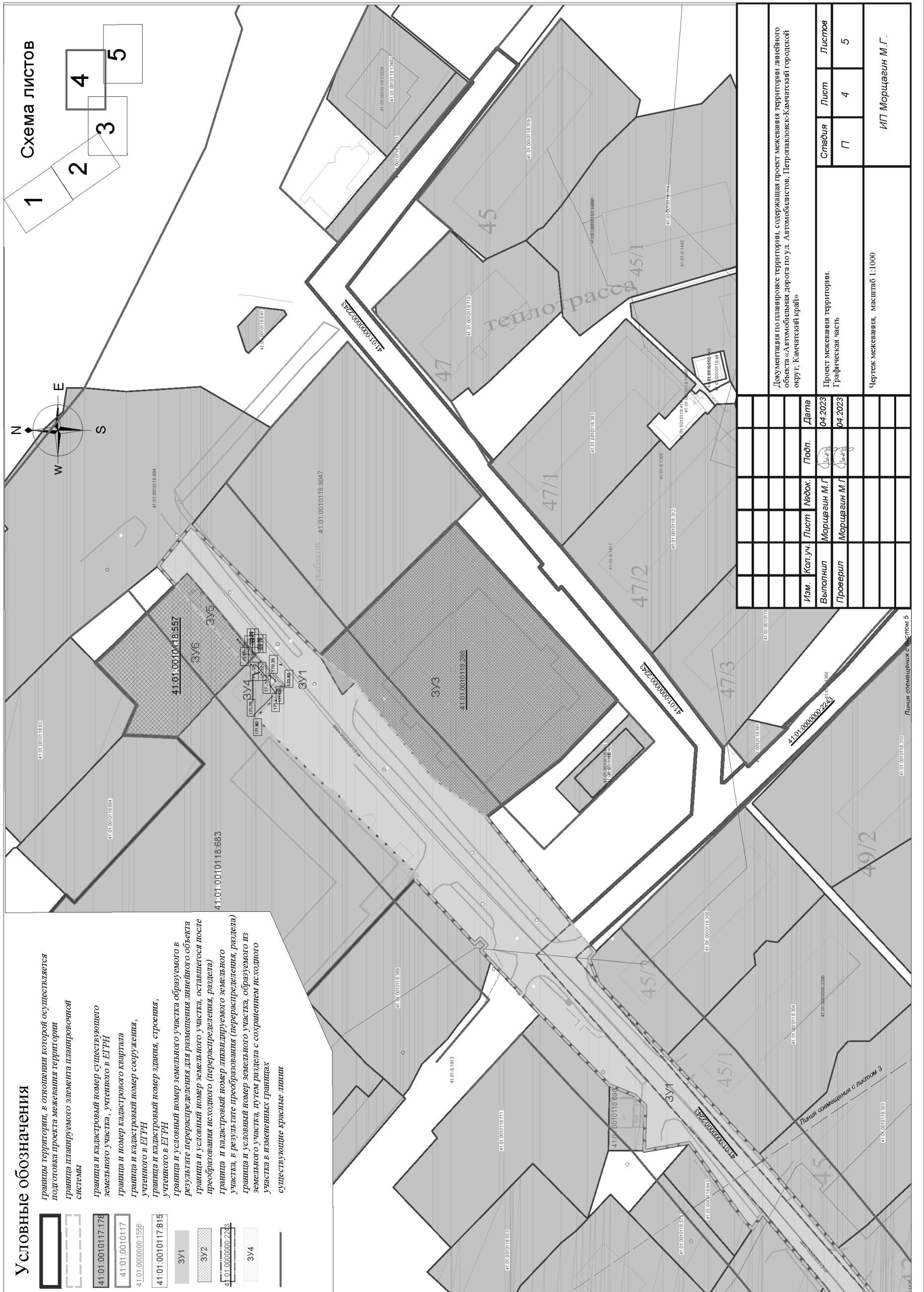
Условные обозначения

- границы территории, в отношении которой осуществляется подготовка проекта межевания территории
- граница планируемого элемента планировочной системы
- граница и кадастровый номер существующего земельного участка, учтенного в ЕГРН
- граница и номер кадастрового квартала
- граница и кадастровый номер сооружения, учтенного в ЕГРН
- граница и кадастровый номер здания, строения, учтенного в ЕГРН
- граница и условный номер земельного участка образуемого в результате перераспределения для размещения линейного объекта
- граница и условный номер земельного участка, оставшегося после преобразования исходного (перераспределения, раздела)
- граница и кадастровый номер ликвидируемого земельного участка, в результате преобразования (перераспределения, раздела)
- граница и условный номер земельного участка, образуемого из земельного участка, путем раздела с сохранением исходного участка в измененных границах
- существующие красные линии

Схема листов














Изм.	Коп.уч.	Лист	Людк.	Подп.	Дата
Выполнил	Морщагин М.Г.				04.2023
Проверил	Морщагин М.Г.				04.2023
Документация по планировке территории, содержащая проект межевания территории линейного объекта «Автомобильная дорога по ул. Автомобилистов, Петропавловск-Камчатский городской округ, Камчатский край»					
Проект межевания территории. Графическая часть					
Чертеж межевания, масштаб 1:1000					
ИП Морщагин М.Г.					

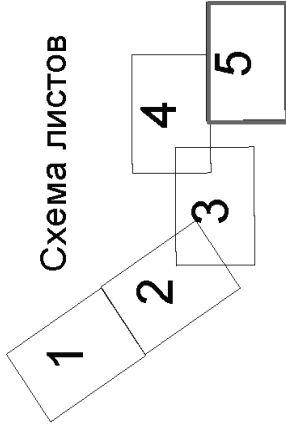
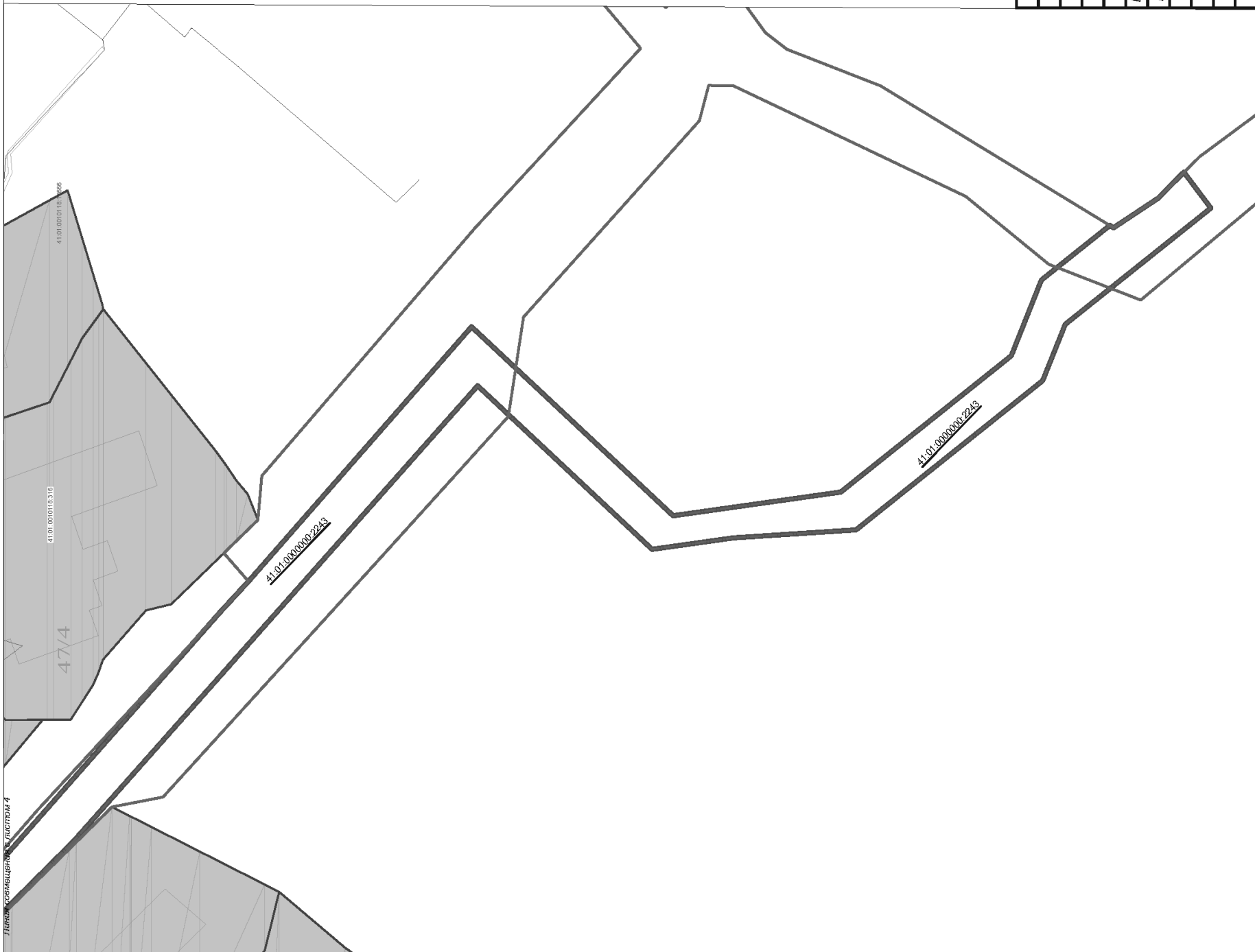


Документация по планировке территории, содержащая проект межевания территории линейного объекта «Автомобильная дорога по ул. Автомобилистов, Петропавловск-Камчатский городской округ, Камчатский край»			
Изм.	Коп. уч.	Лист	Лист
Выполнил	Морщагин М.Г.	Пол.	04.2023
Проверил	Морщагин М.Г.	Лист	04.2023
Проект межевания территории. Графическая часть			
Чертеж межевания, масштаб 1:1000			
ИП Морщагин М.Г.			

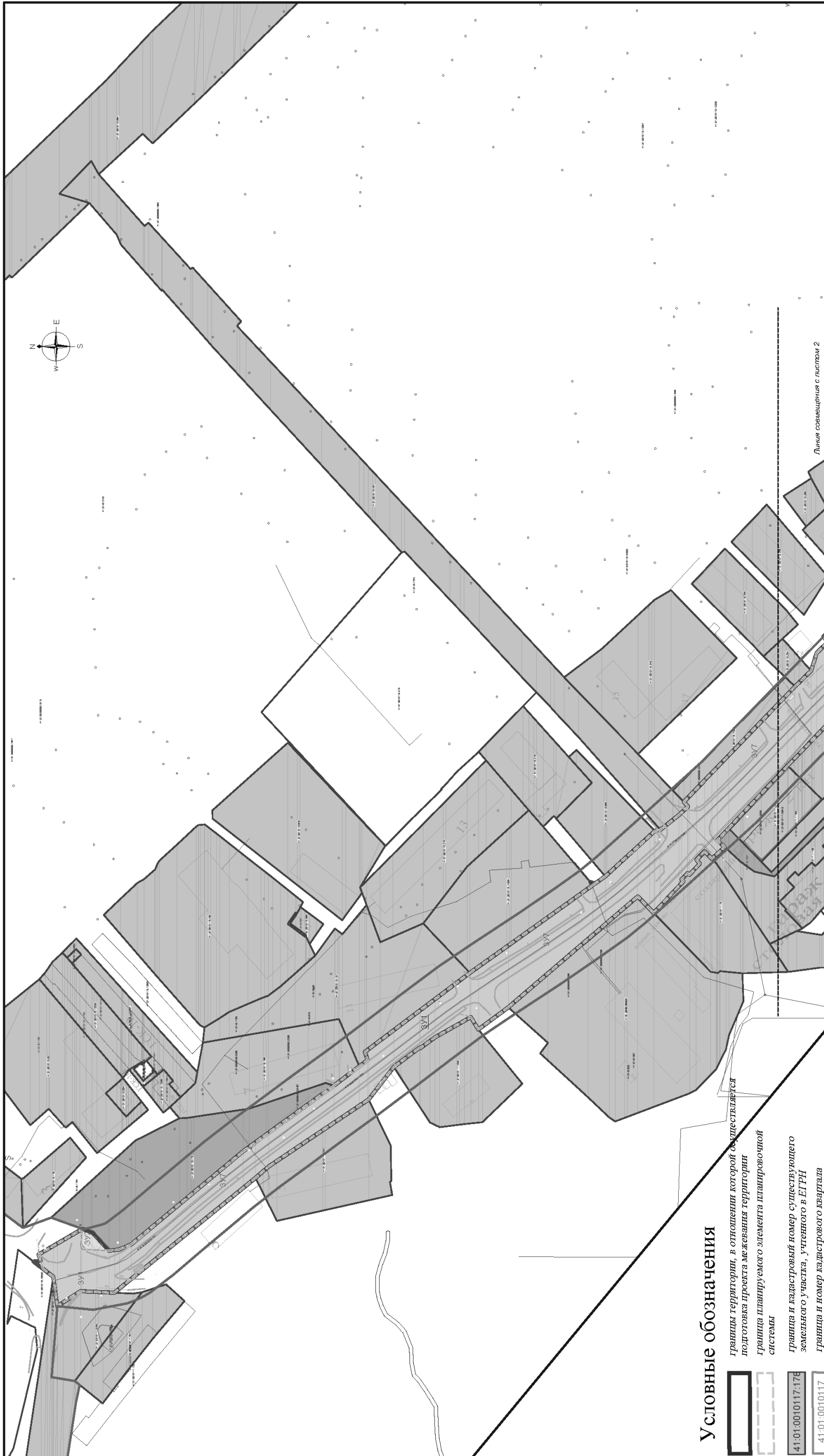
Линия совмещения с листом 5

Условные обозначения











-  граница территории, в отношении которой осуществляется подготовка проекта межевания территории
-  граница планируемого элемента планировочной системы
-  граница и кадастровый номер существующего земельного участка, учтенного в ЕТРН
-  граница и номер кадастрового квартала
-  граница и кадастровый номер сооружения, учтенного в ЕТРН
-  граница и кадастровый номер здания, строения, учтенного в ЕТРН
-  граница и условный номер земельного участка образуемого в результате перераспределения для размещения линейного объекта
-  граница и условный номер земельного участка, оставшегося после преобразования исходного (перераспределения, раздела)
-  граница и кадастровый номер ликвидируемого земельного участка, в результате преобразования (перераспределения, раздела)
-  граница и условный номер земельного участка, образуемого из земельного участка, путем раздела с сохранением исходного участка в измененных границах
-  существующие красные линии



				Документация по планировке территории, содержащая проект межевания территории линейного объекта «Автомобильная дорога по ул. Автомобилистов, Петропавловск-Камчатский городской округ, Камчатский край»			
Изм.	Коп. уч.	Лист	Людок.	Подп.	Дата	Стадия	Лист
					04.2023	П	5
Выполнил	Морщгаин М.Г.						
Проверил	Морщгаин М.Г.				04.2023		
				Проект межевания территории. Графическая часть			
				Чертеж межевания, масштаб 1:1000			
				ИП Морщгаин М.Г.			

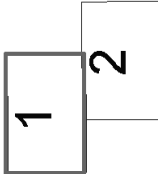


Условные обозначения

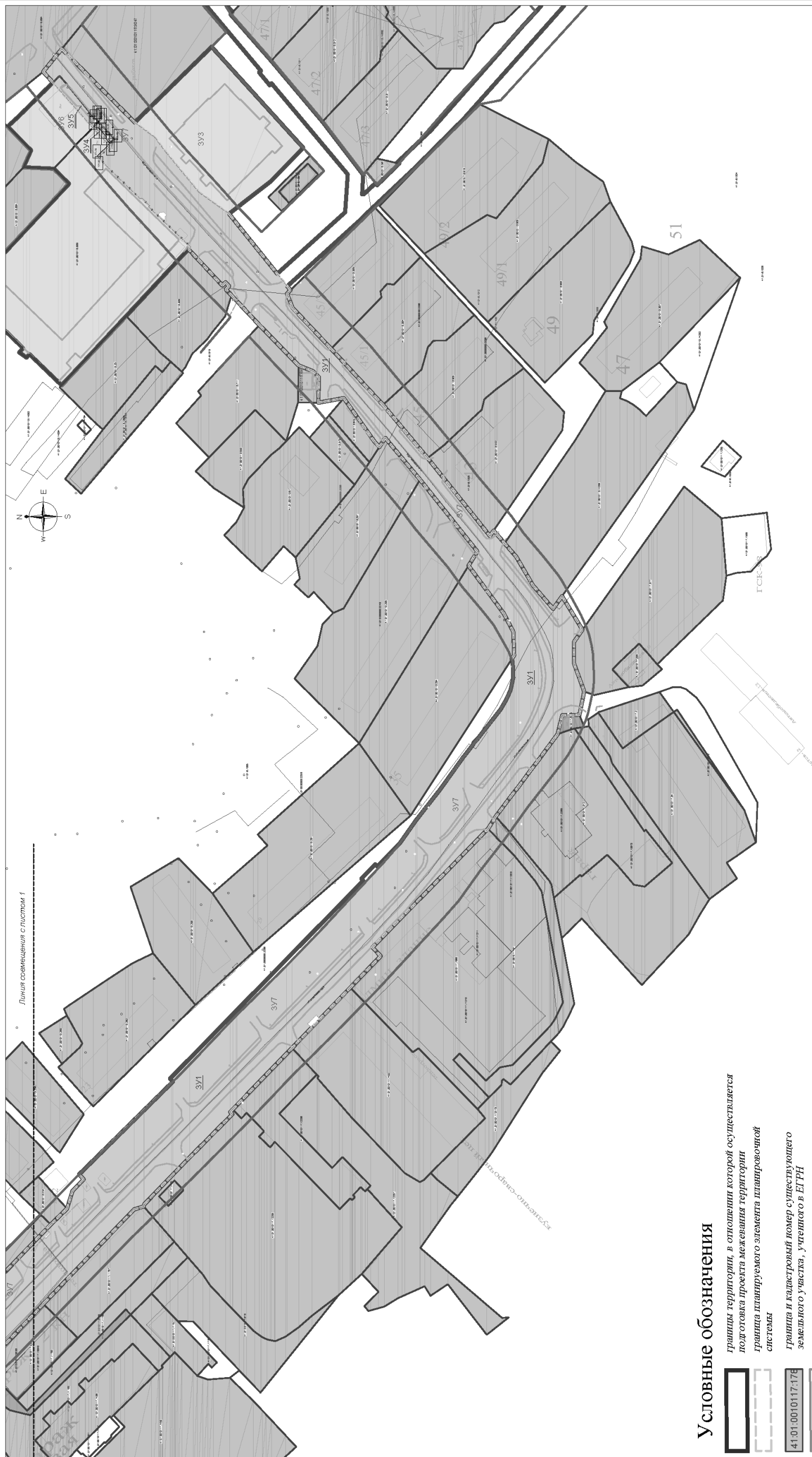
-  границы территории, в отношении которой осуществляется подготовка проекта межевания территории
-  граница планируемого элемента планировочной системы
-  граница и кадастровый номер существующего земельного участка, учтенного в ЕГРН
-  граница и номер кадастрового квартала
-  граница и кадастровый номер сооружения, учтенного в ЕГРН
-  граница и кадастровый номер здания, строения, учтенного в ЕГРН
-  граница и условный номер земельного участка, образуемого в результате объединения, для размещения линейного объекта
-  граница и номер земельного участка, ликвидируемого в результате объединения
-  граница и условный номер земельного участка, образованного на I этапе
-  существующие красные линии

Линия совмещения с листом 2

Схема листов



Изм.	Коп. уч.	Лист	Людк.	Подп.	Дата
		Морщагин М.Г.			04.2023
Выполнил		Морщагин М.Г.			
Проверил		Морщагин М.Г.			04.2023
Документация по планировке территории, содержащая проект межевания территории линейного объекта «Автомобильная дорога по ул. Автомобилистов, Петропавловск-Камчатский городской округ, Камчатский край»					
Проект межевания территории. Графическая часть					
Чертеж межевания, 2 этаж, масштаб 1:1000					
ИП Морщагин М.Г.					



Условные обозначения











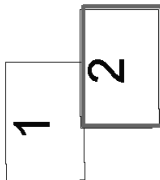
-  границы территории, в отношении которой осуществляется подготовка проекта межевания территории
-  граница планируемого элемента планировочной системы
-  граница и кадастровый номер существующего земельного участка, учтенного в ЕГРН
-  граница и номер кадастрового квартала
-  граница и кадастровый номер сооружения, учтенного в ЕГРН
-  граница и кадастровый номер здания, строения, учтенного в ЕГРН
-  граница и условный номер земельного участка, образуемого в результате объединения, для размещения линейного объекта
-  граница и номер земельного участка, ликвидируемого в результате объединения
-  граница и условный номер земельного участка, образованного на I этапе
-  существующие красные линии

Схема листов



Изм.	Коп. уч.	Лист	Людк.	Подп.	Дата
Выполнил	Морщагин М.Г.				04.2023
Проверил	Морщагин М.Г.				04.2023
Документация по планировке территории, содержащая проект межевания территории линейного объекта «Автомобильная дорога по ул. Автомобилистов, Петропавловск-Камчатский городской округ, Камчатский край»					
Проект межевания территории. Графическая часть					
Чертеж межевания, 2 этаж, масштаб 1:1000					
ИП Морщагин М.Г.					

ДОКУМЕНТАЦИЯ ПО ПЛАНИРОВКЕ ТЕРРИТОРИИ,
СОДЕРЖАЩАЯ ПРОЕКТ МЕЖЕВАНИЯ ТЕРРИТОРИИ
ЛИНЕЙНОГО ОБЪЕКТА «АВТОМОБИЛЬНАЯ ДОРОГА ПО УЛ.
АВТОМОБИЛИСТОВ, ПЕТРОПАВЛОВСК-КАМЧАТСКИЙ
ГОРОДСКОЙ ОКРУГ, КАМЧАТСКИЙ КРАЙ»

Том 3.

Проект межевания территории. Основная часть
раздел 2. Проект межевания территории. Текстовая часть

				сооружения, колодцы, локальные сооружения инженерного обеспечения, антенно-мачтовые сооружения, сооружения связи, телевидения, инженерные коммуникации и подобные объекты).	
2.	41:01:0000000:2240	3078	Российская Федерация, Камчатский край, г. Петропавловск-Камчатский	Земельный участок объектов инженерной инфраструктуры (электростанции, подстанции, распределительные пункты, трансформаторы, центральные тепловые узлы, водопроводные и канализационные насосные станции, водозаборы, артезианский скважины, водонапорные сооружения, колодцы, локальные сооружения инженерного обеспечения, антенно-мачтовые сооружения, сооружения связи, телевидения, инженерные коммуникации и подобные объекты).	Аренда ПАО Камчатэнерг о, С 22.05.2019 по 22.05.2029
3.	41:01:0010118:543	108	Камчатский край, г. Петропавловск-Камчатский, ул. Автомобилистов, д. 1	для размещения объектов торговли, общественного питания и бытового обслуживания	Права отсутствуют, государственная собственность не разграничена
4.	41:01:0010118:288	4321	Камчатский край, г. Петропавловск-Камчатский, пр-кт. 50 лет Октября, 1/1	Для эксплуатации здания дома культуры	Муниципальная собственность ПКГО,

					Лист
					6

Сведения о границах территории, в отношении которой подготовлен проект межевания

В составе Документации по планировке территории проектом планировки территории (Том 1, Том 2) запланирована граница размещения линейного объекта площадью 34646 кв.м. Территория проекта межевания установлена по внешней границе зоны размещения линейного объекта и преобразуемых земельных участков общей площадью 55426 кв.м.

Проектируемый линейный объект «Автомобильная дорога по ул. Автомобилистов, Петропавловск-Камчатский городской округ, Камчатский край» располагается в границах Камчатского края, на территории Петропавловск-Камчатского городского округа, г. Петропавловск-Камчатский, на землях населенных пунктов. Территория, в отношении которой разрабатывается проект межевания, расположена в границах кадастровых кварталов с номерами 41:01:0010118 и 41:01:0010117.

В границах территории межевания расположены существующие земельные участки, сведения о которых приведены в таблице 1.

Таблица 1. Перечень существующих земельных участков, расположенных в границах территории, в отношении которой разработан проект межевания

№ п/п	Кадастровый номер земельного участка	Площадь земельного участка, кв. м	Адрес (местоположение)	Вид разрешенного использования существующего земельного участка	Право собственности и/или вид права, правообладатель
1.	41:01:0000000:2243	14482	Российская Федерация, Камчатский край, г. Петропавловск-Камчатский	Земельный участок объектов инженерной инфраструктуры (электростанции, подстанции, распределительные пункты, трансформаторы, центральные тепловые узлы, водопроводные и канализационные насосные станции, водозаборы, артезианский скважины, водонапорные	Аренда ПАО Камчатэнерг о, С 22.05.2019 по 21.05.2068

					Лист
					5

5.	41:01:0010118:683	8062	Камчатский край, г. Петропавловск-Камчатский, пр-кт. 50 лет Октября	земельные участки административных объектов	Общая долевая собственность, Физ.лицо, физ.лицо, ООО «Диксон»
6.	41:01:0010118:557	1353	Камчатский край, г. Петропавловск-Камчатский, пр-кт 50 лет Октября, 1	земельные участки объектов бытового обслуживания населения	Аренда, ООО «Ювента», Физ.лицо, физ.лицо.

Перечень и сведения о площади образуемых земельных участков, в том числе возможные способы их образования

Проектом межевания предусмотрено образование земельного участка в границах зоны размещения линейного объекта в 2 этапа.

1 этап предполагает образование нескольких земельных участков:

- путем перераспределения муниципального земельного участка, земельных участков, на которые отсутствуют права третьих лиц и право государственной собственности не разграничено, с землями. А именно, земельные участки с условными номерами ЗУ1, ЗУ2, ЗУ3 образуются путем перераспределения земельных участков с кадастровыми номерами 41:01:0010118:288, 41:01:0010118:543, 41:01:0000000:2240, 41:01:0000000:2243 с землями государственная собственность на которые не разграничена;

- путем раздела двух земельных участков, находящихся в общей долевой собственности и в аренде со множественностью лиц на стороне арендатора. А именно, участок с условным номером ЗУ4 образуется путем раздела земельного участка 41:01:0010118:683 с сохранением его в измененных границах. Земельные участки с условными номерами ЗУ5 и ЗУ6 образуются в результате раздела земельного участка с кадастровым номером 41:01:0010118:557.

2 этап предполагает объединение земельных участков, образованных на 1 этапе, в пределах границы зоны размещения линейного объекта. А именно, участок

					Лист
					7

ЗУ7 образуется в результате объединения участков с условными номерами ЗУ1, ЗУ4 и ЗУ5.

Поскольку в перераспределении участвуют земельные участки с КН 41:01:0000000:2240 и 41:01:0000000:2243, которые в настоящее время предоставлены ПАО «Камчатэнерго» в аренду для строительства теплотрассы, процедура перераспределения возможна только после расторжения договоров аренды, заключенных ранее ПАО «Камчатэнерго» и администрацией Петропавловск-Камчатского городского округа в отношении указанных участков.

Также процедура раздела земельного участка с КН 41:01:0010118:557 требует наличие согласия всех арендаторов этого земельного участка на раздел и дальнейшее отчуждение от части участка, на которой планируется размещение линейного объекта.

Перечень и сведения о площади образуемых земельных участков, в том числе возможные способы их образования приводятся в таблице 2.

Таблица 2. Перечень образуемых земельных участков, расположенных в границах территории проекта межевания

№ п/п	Условный номер образуемого земельного участка,	Номера характерных точек образуемого земельного участка	Кадастровый номер земельных участков, из которых образуются земельные участки	Площадь образуемого земельного участка, кв. м	Способ образования
1 этап межевания					
	ЗУ1	1-162	41:01:0000000:2240 41:01:0000000:2243 41:01:0010118:288 41:01:0010118:543	34434	п. 1, ст. 11.7, п. 1, 2 ст. 39.27 Земельного кодекса РФ: Образование путем перераспределения земель и (или) земельных участков, находящихся в государственной или муниципальной собственности, между собой
	ЗУ2	1-7	41:01:0010118:543	107	
	ЗУ3	1-8	41:01:0010118:288	4282	

						Лист
Изм.	Лист	№ докум.	Подпись	Дата		8

	ЗУ4	1-7	41:01:0010118:683	56	пп.3 п. 6 ст. 11.4 Земельного кодекса РФ: Образование путем раздела с сохранением земельного участка, раздел которого осуществлен, в измененных границах
	ЗУ5	1-6	41:01:0010118:557	156	п. 1 ст. 11.4 Земельного кодекса РФ:
	ЗУ6	1-9		1197	Образование путем раздела
2 этап межевания					
	ЗУ 7	1-157	ЗУ1, ЗУ 4, ЗУ 5	34646	Ст. 11.6 Земельного кодекса РФ Образование путем объединения

Сведения об объектах недвижимого имущества, расположенных на образуемых земельных участках, приведены в таблице 3.

Таблица 3. Перечень объектов недвижимого имущества, расположенных на образуемых земельных участках

№	Кадастровый номер существующего (образуемого) зем. участка	Объект недвижимого имущества, расположенный в пределах земельного участка		
		Кадастровый номер	Наименование	Адрес (местоположение)
1.	ЗУ1, ЗУ7	41:01:0000000:1556	Сооружение дорожного транспорта	Камчатский край, г.Петропавловск-Камчатский, ул.Автомобилистов
2.		41:01:0000000:1962	Сооружения связи	Камчатский край, г. Петропавловск-Камчатский, Давыдова ул - Лукашевского ул - Рыбаков пр - 50 лет Октября пр - Зеркальная ул
3.		41:01:0000000:2296	Сооружение тепловые сети котельной "Ватутина"	Российская Федерация, Камчатский край, Петропавловск-Камчатский городской округ, г. Петропавловск-Камчатский
4.		41:01:0000000:2047	Сети водоснабжения ул. Ватутина, ул. Бонивура, ул. Котовского, ул. Декабристов, ул. Сибирцева, ул. Панфилова,	Камчатский край, г. Петропавловск-Камчатский

						Лист
Изм.	Лист	№ докум.	Подпись	Дата		9

			Доватора, ул. Серышева, ул. Целинная	
5.	41:01:0010118:683	41:01:0010118:12203,	Сооружение коммунального хозяйства	Камчатский край, г. Петропавловск-Камчатский
6.		41:01:0010118:13465,	здание Автогаража КОСПО	Камчатский край, г. Петропавловск-Камчатский, пр-кт. 50 лет Октября, д. 1а
7.		41:01:0010118:12300,	Здание торговых павильонов	Камчатский край, г. Петропавловск-Камчатский, пр-кт. 50 лет Октября, д. 1а
8.		41:01:0010118:12301	Здание	
9.	41:01:0010118:288	-		
10.	41:01:0010118:543	-		
11.	41:01:000000:00:2240; 41:01:000000:00:2243	41:01:0000000:1556,	Сооружение дорожного транспорта	Камчатский край, г.Петропавловск-Камчатский, ул.Автомобилистов
12.		41:01:0000000:2296	Сооружение тепловые котельной "Ватутина"	Российская Федерация, Камчатский край, Петропавловск-Камчатский городской округ, г. Петропавловск-Камчатский

Перечень и сведения о площади образуемых земельных участков, которые будут отнесены к территориям общего пользования или имуществу общего пользования

Таблица 4. Сведения об отнесении (не отнесении) образуемых земельных участков к территории общего пользования

№ п/п	Условный номер земельного участка	Адрес (местоположение)	Отнесен (не отнесен) к территории общего пользования
1 этап межевания			
1.	ЗУ1	Российская Федерация, Камчатский край, Петропавловск-Камчатский ГО, ул. Автомобилистов	Территория общего пользования
2.	ЗУ2	Камчатский край, г. Петропавловск-Камчатский, ул. Автомобилистов, д. 1, в районе	Не относится к территории общего пользования
3.	ЗУ3	Камчатский край, г. Петропавловск-Камчатский, пр-кт. 50 лет Октября, 1/1	Не относится к территории общего пользования
4.	ЗУ4	Российская Федерация, Камчатский край, Петропавловск-Камчатский ГО, ул. Автомобилистов	Территория общего пользования

						Лист
Изм.	Лист	№ докум.	Подпись	Дата		10

5.	ЗУ5	Российская Федерация, Камчатский край, Петропавловск-Камчатский ГО, ул. Автомобилистов	Территория общего пользования
6.	ЗУ6	Камчатский край, г. Петропавловск-Камчатский, пр-кт 50 лет Октября, 1	Не относится к территории общего пользования
2 этап межевания			
	ЗУ7	Российская Федерация, Камчатский край, Петропавловск-Камчатский ГО, ул. Автомобилистов	Территория общего пользования

Целевое назначение лесов, вид (виды) разрешенного использования лесного участка, количественные и качественные характеристики лесного участка, сведения о нахождении лесного участка в границах особо защитных участков лесов

В границах территории межевания отсутствуют леса, земли лесного фонда, лесничества, лесные участки. Проектом межевания не предусмотрено определение местоположения границ образуемых и (или) изменяемых лесных участков.

Информация о земельных участках, в отношении которых предполагаются их резервирование и (или) изъятие для государственных или муниципальных нужд

Информация о ранее утвержденных схемах резервирования земель в границах проектирования отсутствует.

Таблица 5. Перечень земельных участков, в отношении которых предполагается изъятие для муниципальных нужд

№ п/п	Условный номер земельного участка	Адрес (местоположение)	Кадастровый номер земельных участков, из которых образуются земельные участки	Площадь земельного участка, кв. м
1.	ЗУ4	Российская Федерация, Камчатский край, Петропавловск-Камчатский ГО, ул. Автомобилистов	41:01:0010118:683	56

Перечень и сведения о площади устанавливаемых границ сервитутов, публичных сервитутов в границах подготовки проекта межевания территории

В границах территории межевания отсутствуют устанавливаемые сервитуты, в том числе публичные сервитуты.

						Лист
Изм.	Лист	№ докум.	Подпись	Дата		11

Сведения об отнесении образуемого земельного участка к определенной категории земель или сведения о необходимости перевода земельного участка из состава земель одной категории в другую; о виде разрешенного использования образуемых земельных участков, предназначенных для размещения линейных объектов и объектов капитального строительства, проектируемых в составе линейного объекта

Необходимость перевода земельного участка из состава земель одной категории в другую, в целях реализации проекта, отсутствует. Сведения о категории земель и о виде разрешенного использования образуемых земельных участков приведены в таблице 6.

Таблица 6. Сведения о категории земель и о виде разрешенного использования образуемых земельных участков

№ п/п	Условный номер земельного участка	Адрес (местоположение)	Вид разрешенного использования земельного участка ¹	Категория земель
1 этап межевания				
1.	ЗУ1	Российская Федерация, Камчатский край, Петропавловск-Камчатский ГО, ул. Автомобилистов	земельные участки объектов автомобильной инфраструктуры (дороги, улицы, проспекты, шоссе, проезды, переулки, мосты, остановки) ²	Земли населенных пунктов
2.	ЗУ2	Камчатский край, г. Петропавловск-Камчатский, ул. Автомобилистов, д. 1, в районе	для размещения объектов торговли, общественного питания и бытового обслуживания	Земли населенных пунктов
3.	ЗУ3	Камчатский край, г. Петропавловск-Камчатский, пр-кт. 50 лет Октября, 1/1	Для эксплуатации здания дома культуры	Земли населенных пунктов
4.	ЗУ4	Российская Федерация, Камчатский край, Петропавловск-Камчатский ГО, ул. Автомобилистов	земельные участки объектов автомобильной инфраструктуры (дороги, улицы, проспекты, шоссе, проезды, переулки, мосты, остановки)	Земли населенных пунктов

¹ В соответствии с п. 3 ст. 11.2 Земельного кодекса РФ разрешенным использованием образуемого при разделе земельного участка признается разрешенное использование исходного земельного участка. Поэтому для ЗУ 4, ЗУ 5 после процедуры преобразования участков необходимо привести вид разрешенного использования образованных участков к указанному в таблице.

² Указан в соответствии с п. 1 п. 14 статьи 14 Правил землепользования и застройки Петропавловск-Камчатского городского округа

Лист

12

Изм. Лист № докум. Подпись Дата

№ точки	Координаты, м	
	X	X
39	563610,13	1411267,99
40	563609,59	1411268,70
41	563589,63	1411293,45
42	563586,40	1411298,85
43	563583,99	1411304,00
44	563582,48	1411310,68
45	563582,85	1411319,21
46	563583,29	1411320,94
47	563581,94	1411322,77
48	563582,47	1411335,56
49	563587,75	1411345,41
50	563607,44	1411371,32
51	563602,57	1411378,99
52	563634,53	1411417,87
53	563653,95	1411440,34
54	563653,95	1411440,34
55	563653,98	1411440,38
56	563657,21	1411435,54
57	563659,92	1411438,36
58	563677,08	1411461,94
59	563691,36	1411459,52
60	563690,98	1411473,28
61	563694,23	1411476,45
62	563702,31	1411479,62
63	563724,28	1411501,50
64	563739,83	1411517,59
65	563742,95	1411520,84
66	563741,17	1411522,54
67	563743,14	1411524,60
68	563744,93	1411522,90
69	563763,87	1411542,60
70	563762,72	1411543,79
71	563786,02	1411565,50
72	563785,56	1411565,98
73	563789,86	1411570,05
74	563790,85	1411569,99
75	563809,09	1411586,98
76	563814,02	1411592,36
77	563808,44	1411597,75
78	563807,73	1411598,45
79	563808,51	1411599,22
80	563805,38	1411601,96
81	563805,16	1411602,17
82	563812,31	1411609,60
83	563814,34	1411611,08
84	563831,55	1411631,53

№ точки	Координаты, м	
	X	X
85	563835,80	1411636,30
86	563839,58	1411632,69
87	563844,96	1411638,57
88	563834,57	1411650,95
89	563793,85	1411611,14
90	563782,68	1411602,98
91	563776,09	1411594,57
92	563758,14	1411573,46
93	563741,19	1411561,66
94	563706,89	1411520,34
95	563708,11	1411519,17
96	563708,83	1411518,49
97	563705,75	1411510,81
98	563684,17	1411488,64
99	563655,17	1411458,29
100	563630,30	1411429,56
101	563595,50	1411387,35
102	563593,43	1411390,23
103	563587,32	1411383,41
104	563580,78	1411376,09
105	563571,48	1411360,60
106	563560,20	1411348,03
107	563555,22	1411354,77
108	563543,84	1411336,62
109	563548,53	1411330,16
110	563548,64	1411318,66
111	563542,83	1411303,20
112	563545,51	1411290,64
113	563555,14	1411290,35
114	563557,76	1411280,00
115	563560,00	1411277,22
116	563568,54	1411266,00
117	563572,81	1411260,52
118	563579,30	1411252,07
119	563583,70	1411246,70
120	563592,28	1411235,54
121	563596,56	1411228,97
122	563661,14	1411164,81
123	563656,52	1411160,10
124	563673,49	1411143,04
125	563706,01	1411110,39
126	563739,14	1411077,11
127	563740,50	1411075,75
128	563739,30	1411074,55
129	563763,27	1411051,10
130	563773,31	1411041,15

Лист

14

Изм. Лист № докум. Подпись Дата

5.	ЗУ5	Российская Федерация, Камчатский край, Петропавловск-Камчатский ГО, ул. Автомобилистов	земельные участки объектов автомобильной инфраструктуры (дороги, улицы, проспекты, шоссе, проезды, переулки, мосты, остановки)	Земли населенных пунктов
6.	ЗУ6	Камчатский край, г. Петропавловск-Камчатский, пр-кт 50 лет Октября, 1	земельные участки объектов бытового обслуживания населения	Земли населенных пунктов
2 этап межевания				
7.	ЗУ7	Российская Федерация, Камчатский край, Петропавловск-Камчатский ГО, ул. Автомобилистов	земельные участки объектов автомобильной инфраструктуры (дороги, улицы, проспекты, шоссе, проезды, переулки, мосты, остановки)	Земли населенных пунктов

Каталоги координат характерных точек границ образуемых земельных участков

1 ЭТАП МЕЖЕВАНИЯ

Таблица 7. Каталог координат характерных точек границ образуемого земельного участка ЗУ1

Система координат: МСК-41, зона 1

№ точки	Координаты, м		№ точки	Координаты, м	
	X	X		X	X
1	564262,25	1410698,69	20	563916,24	1410937,07
2	564264,67	1410706,47	21	563905,78	1410945,12
3	564240,13	1410720,32	22	563900,72	1410949,73
4	564241,04	1410711,69	23	563903,13	1410952,18
5	564240,62	1410709,25	24	563840,75	1411014,89
6	564232,07	1410708,82	25	563831,70	1411023,44
7	564225,29	1410708,48	26	563828,65	1411033,01
8	564225,29	1410708,48	27	563822,37	1411039,24
9	564219,45	1410709,17	28	563824,90	1411041,96
10	564212,83	1410711,92	29	563772,63	1411092,07
11	564150,03	1410762,49	30	563737,39	1411127,68
12	564099,27	1410798,11	31	563736,86	1411128,20
13	564084,95	1410808,64	32	563709,12	1411154,84
14	564080,33	1410812,00	33	563673,27	1411191,43
15	564081,79	1410816,44	34	563654,81	1411210,88
16	564023,02	1410859,38	35	563647,14	1411219,29
17	563954,04	1410907,01	36	563636,89	1411233,36
18	563947,16	1410911,76	37	563636,21	1411234,24
19	563919,25	1410936,49	38	563623,10	1411250,48

Лист

13

Изм. Лист № докум. Подпись Дата

№ точки	Координаты, м	
	X	X
131	563788,63	1411025,74
132	563788,89	1411024,61
133	563794,24	1411022,96
134	563844,90	1410971,89
135	563877,99	1410937,90
136	563884,31	1410931,41
137	563880,19	1410927,73
138	563887,45	1410921,37
139	563891,43	1410925,36
140	563895,99	1410920,77
141	563894,13	1410918,70
142	563899,99	1410912,63
143	563900,99	1410913,60
144	563904,45	1410910,06
145	563903,30	1410909,15
146	563919,97	1410891,87
147	563922,19	1410894,10

№ точки	Координаты, м	
	X	X
148	563928,93	1410900,88
149	564001,44	1410840,67
150	564018,24	1410828,61
151	564022,44	1410835,37
152	564042,64	1410824,32
153	564050,94	1410818,43
154	564051,11	1410818,85
155	564065,67	1410808,27
156	564079,75	1410790,62
157	564135,76	1410754,24
158	564143,10	1410748,03
159	564222,24	1410685,70
160	564241,26	1410686,50
161	564254,20	1410678,40
162	564256,45	1410694,39
1	564262,25	1410698,69

Лист

15

Изм. Лист № докум. Подпись Дата

Таблица 8. Каталог координат характерных точек границ образуемых частей земельного участка ЗУ2

Система координат: МСК-41, зона 1

№ точки	Координаты, м	
	X	X
1	564225,29	1410708,48
2	564232,07	1410708,82
3	564240,62	1410709,25
4	564241,04	1410711,69
5	564240,13	1410720,32
6	564235,26	1410718,62
7	564234,46	1410718,34
1	564225,29	1410708,48

Таблица 9. Каталог координат характерных точек границ образуемых частей земельного участка ЗУ3

Система координат: МСК-41, зона 1

№ точки	Координаты, м	
	X	X
1	563741,19	1411561,66
2	563758,14	1411573,46
3	563776,09	1411594,57
4	563782,68	1411602,98
5	563793,85	1411611,14
6	563750,95	1411652,00

7	563699.84	1411597.39
8	563717.85	1411579.26
1	563741.19	1411561.66

Таблица 10. Каталог координат характерных точек границ образуемых частей земельного участка ЗУ4

Система координат: МСК-41, зона 1

№ точки	Координаты, м	
	X	X
1	563817.24	1411608.27
2	563815.35	1411610.10
3	563814.34	1411611.08
4	563812.31	1411609.60
5	563805.16	1411602.17
6	563805.38	1411601.96
7	563808.51	1411599.22
1	563817.24	1411608.27

Таблица 11. Каталог координат характерных точек границ образуемых частей земельного участка ЗУ5

Система координат: МСК-41, зона 1

№ точки	Координаты, м	
	X	X
1	563817.24	1411608.27
2	563839.58	1411632.69
3	563835.80	1411636.30
4	563831.55	1411631.53
5	563814.34	1411611.08
6	563815.35	1411610.10
1	563817.24	1411608.27

Таблица 12. Каталог координат характерных точек границ образуемых частей земельного участка ЗУ6

Система координат: МСК-41, зона 1

№ точки	Координаты, м	
	X	X
1	563839.58	1411632.69
2	563817.24	1411608.27
3	563828.26	1411597.63
4	563828.08	1411597.44
5	563839.03	1411586.11
6	563855.96	1411586.81

					Лист
Изм.	Лист	№ докум.	Подпись	Дата	46

№ точки	Координаты, м	
	X	X
65	563742.95	1411520.84
66	563741.17	1411522.54
67	563743.14	1411524.60
68	563744.93	1411522.90
69	563763.87	1411542.60
70	563762.72	1411543.79
71	563786.02	1411565.50
72	563785.56	1411565.98
73	563789.86	1411570.05
74	563790.85	1411569.99
75	563809.09	1411586.98
76	563814.02	1411592.36
77	563808.44	1411597.75
78	563807.73	1411598.45
79	563808.51	1411599.22
80	563817.24	1411608.27
81	563839.58	1411632.69
82	563844.96	1411638.57
83	563834.57	1411650.95
84	563793.85	1411611.14
85	563782.68	1411602.98
86	563776.09	1411594.57
87	563758.14	1411573.46
88	563741.19	1411561.66
89	563706.89	1411520.34
90	563708.11	1411519.17
91	563708.83	1411518.49
92	563705.75	1411510.81
93	563684.17	1411488.64
94	563655.17	1411458.29
95	563630.30	1411429.56
96	563595.50	1411387.35
97	563593.43	1411390.23
98	563587.32	1411383.41
99	563580.78	1411376.09
100	563571.48	1411360.60
101	563560.20	1411348.03
102	563555.22	1411354.77
103	563543.84	1411336.62
104	563548.53	1411330.16
105	563548.64	1411318.66
106	563542.83	1411303.20
107	563545.51	1411290.64
108	563555.14	1411290.35

№ точки	Координаты, м	
	X	X
109	563557.76	1411280.00
110	563560.00	1411277.22
111	563568.54	1411266.00
112	563572.81	1411260.52
113	563579.30	1411252.07
114	563583.70	1411246.70
115	563592.28	1411235.54
116	563596.56	1411228.97
117	563661.14	1411164.81
118	563656.52	1411160.10
119	563673.49	1411143.04
120	563706.01	1411110.39
121	563739.14	1411077.11
122	563740.50	1411075.75
123	563739.30	1411074.55
124	563763.27	1411051.10
125	563773.31	1411041.15
126	563788.63	1411025.74
127	563788.89	1411024.61
128	563794.24	1411022.96
129	563844.90	1410971.89
130	563877.99	1410937.90
131	563884.31	1410931.41
132	563880.19	1410927.73
133	563887.45	1410921.37
134	563891.43	1410925.36
135	563895.99	1410920.77
136	563894.13	1410918.70
137	563899.99	1410912.63
138	563900.99	1410913.60
139	563904.45	1410910.06
140	563903.30	1410909.15
141	563919.97	1410891.87
142	563922.19	1410894.10
143	563928.93	1410900.88
144	564001.44	1410840.67
145	564018.24	1410828.61
146	564022.44	1410835.37
147	564042.64	1410824.32
148	564050.94	1410818.43
149	564051.11	1410818.85
150	564065.67	1410808.27
151	564079.75	1410790.62
152	564135.76	1410754.24

					Лист
Изм.	Лист	№ докум.	Подпись	Дата	46

7	563851.74	1411596.00
8	563864.81	1411608.95
9	563859.12	1411614.02
1	563839.58	1411632.69

2 ЭТАП МЕЖЕВАНИЯ

Таблица 13. Каталог координат характерных точек границ образуемых частей земельного участка ЗУ7

Система координат: МСК-41, зона 1

№ точки	Координаты, м		№ точки	Координаты, м	
	X	X		X	X
1	564262.25	1410698.69	33	563673.27	1411191.43
2	564264.67	1410706.47	34	563654.81	1411210.88
3	564240.13	1410720.32	35	563647.14	1411219.29
4	564241.04	1410711.69	36	563636.89	1411233.36
5	564240.62	1410709.25	37	563636.21	1411234.24
6	564232.07	1410708.82	38	563623.10	1411250.48
7	564225.29	1410708.48	39	563610.13	1411267.99
8	564225.29	1410708.48	40	563609.59	1411268.70
9	564219.45	1410709.17	41	563589.63	1411293.45
10	564212.83	1410711.92	42	563586.40	1411298.85
11	564150.03	1410762.49	43	563583.99	1411304.00
12	564099.27	1410798.11	44	563582.48	1411310.68
13	564084.95	1410808.64	45	563582.85	1411319.21
14	564080.33	1410812.00	46	563583.29	1411320.94
15	564081.79	1410816.44	47	563581.94	1411322.77
16	564023.02	1410859.38	48	563582.47	1411335.56
17	563954.04	1410907.01	49	563587.75	1411345.41
18	563947.16	1410911.76	50	563607.44	1411371.32
19	563919.25	1410936.49	51	563602.57	1411378.99
20	563916.24	1410937.07	52	563634.53	1411417.87
21	563905.78	1410945.12	53	563653.95	1411440.34
22	563900.72	1410949.73	54	563653.95	1411440.34
23	563903.13	1410952.18	55	563653.98	1411440.38
24	563840.75	1411014.89	56	563657.21	1411435.54
25	563831.70	1411023.44	57	563659.92	1411438.36
26	563828.65	1411033.01	58	563677.08	1411461.94
27	563822.37	1411039.24	59	563691.36	1411459.52
28	563824.90	1411041.96	60	563690.98	1411473.28
29	563772.63	1411092.07	61	563694.23	1411476.45
30	563737.39	1411127.68	62	563702.31	1411479.62
31	563736.86	1411128.20	63	563724.28	1411501.50
32	563709.12	1411154.84	64	563739.83	1411517.59

					Лист
Изм.	Лист	№ докум.	Подпись	Дата	47

№ точки	Координаты, м	
	X	X
153	564143.10	1410748.03
154	564222.24	1410685.70
155	564241.26	1410686.50

№ точки	Координаты, м	
	X	X
156	564254.20	1410678.40
157	564256.45	1410694.39
1	564262.25	1410698.69

Сведения о границах территории, применительно к которой осуществляется подготовка проекта межевания, содержащие перечень координат характерных точек этих границ в системе координат, используемой для ведения Единого государственного реестра недвижимости

Таблица 14. Каталог координат территории, в отношении которой утвержден проект межевания

Система координат МСК41, Зона 1

№ точки	Координаты, м	
	X	X
1	564267.51	1410702.60
2	564263.58	1410702.96
3	564264.67	1410706.47
4	564240.13	1410720.32
5	564235.26	1410718.62
6	564234.46	1410718.34
7	564225.29	1410708.48
8	564225.29	1410708.48
9	564219.45	1410709.17
10	564212.83	1410711.92
11	564150.03	1410762.49
12	564099.27	1410798.11
13	564084.95	1410808.64
14	564080.33	1410812.00
15	564081.79	1410816.44
16	564023.02	1410859.38
17	563987.54	1410883.88
18	563987.54	1410883.88
19	563980.33	1410888.86
20	563980.33	1410888.86
21	563954.04	1410907.01
22	563955.45	1410908.62
23	563952.78	1410907.88
24	563947.16	1410911.76
25	563919.25	1410936.49
26	563916.24	1410937.07
27	563905.78	1410945.12

№ точки	Координаты, м	
	X	X
28	563900.72	1410949.73
29	563903.13	1410952.18
30	563840.75	1411014.89
31	563831.70	1411023.44
32	563828.65	1411033.01
33	563822.37	1411039.24
34	563824.90	1411041.96
35	563772.63	1411092.07
36	563772.62	1411092.08
37	563774.21	1411093.68
38	563666.27	1411200.83
39	563667.33	1411201.96
40	563659.60	1411209.71
41	563658.51	1411208.54
42	563645.72	1411221.24
43	563636.89	1411233.36
44	563636.21	1411234.24
45	563623.10	1411250.48
46	563610.13	1411267.99
47	563609.59	1411268.70
48	563604.73	1411274.72
49	563604.73	1411275.27
50	563602.51	1411277.48
51	563589.63	1411293.45
52	563586.40	1411298.85
53	563583.99	1411304.00
54	563582.48	1411310.68

					Лист
Изм.	Лист	№ докум.	Подпись	Дата	48

№ точки	Координаты, м	
	X	X
55	563582,85	1411319,21
56	563583,29	1411320,94
57	563581,94	1411322,77
58	563582,47	1411335,56
59	563587,75	1411345,41
60	563607,44	1411371,32
61	563602,57	1411378,99
62	563613,74	1411392,58
63	563613,75	1411392,58
64	563618,13	1411397,92
65	563634,53	1411417,87
66	563653,95	1411440,34
67	563653,95	1411440,34
68	563653,98	1411440,38
69	563657,21	1411435,54
70	563659,92	1411438,36
71	563677,08	1411461,94
72	563691,36	1411459,52
73	563690,98	1411473,28
74	563694,23	1411476,45
75	563702,31	1411479,62
76	563724,28	1411501,50
77	563739,83	1411517,59
78	563742,95	1411520,84
79	563741,17	1411522,54
80	563743,14	1411524,60
81	563744,93	1411522,90
82	563763,87	1411542,60
83	563798,62	1411506,44
84	563834,68	1411468,89
85	563836,59	1411470,72
86	563852,59	1411485,67
87	563854,31	1411483,88
88	563858,39	1411486,71
89	563856,24	1411489,00
90	563876,77	1411508,24
91	563884,33	1411515,35
92	563883,60	1411516,15
93	563889,14	1411521,04
94	563874,10	1411537,93
95	563871,43	1411535,46
96	563865,63	1411541,54
97	563830,57	1411577,97

№ точки	Координаты, м	
	X	X
98	563839,03	1411586,11
99	563855,96	1411586,81
100	563851,74	1411596,00
101	563864,81	1411608,95
102	563859,12	1411614,02
103	563839,58	1411632,69
104	563844,96	1411638,57
105	563834,57	1411650,95
106	563793,85	1411611,14
107	563750,95	1411652,00
108	563699,84	1411597,39
109	563717,85	1411579,26
110	563741,19	1411561,66
111	563714,27	1411529,24
112	563676,39	1411562,56
113	563674,95	1411583,03
114	563715,64	1411630,09
115	563717,45	1411632,19
116	563718,48	1411631,30
117	563724,48	1411638,19
118	563723,43	1411639,10
119	563798,12	1411725,48
120	563745,53	1411786,63
121	563746,25	1411787,20
122	563739,37	1411795,33
123	563737,86	1411797,13
124	563731,18	1411792,02
125	563785,32	1411724,09
126	563739,26	1411670,81
127	563740,41	1411669,62
128	563717,65	1411644,46
129	563712,81	1411638,90
130	563689,04	1411611,59
131	563666,32	1411582,74
132	563666,91	1411572,28
133	563666,02	1411572,21
134	563659,45	1411578,26
135	563658,51	1411577,16
136	563646,10	1411588,94
137	563647,51	1411589,26
138	563643,31	1411593,13
139	563628,37	1411606,88
140	563576,22	1411664,26

№ точки	Координаты, м	
	X	X
227	564143,10	1410748,03
228	564222,24	1410685,70
229	564241,26	1410686,50
230	564254,20	1410678,40

№ точки	Координаты, м	
	X	X
231	564256,45	1410694,39
232	564262,25	1410698,69
1	564267,51	1410702,60

Изм.	Лист	№ докум.	Подпись	Дата	Лист
					20

Изм.	Лист	№ докум.	Подпись	Дата	Лист
					22

№ точки	Координаты, м	
	X	X
141	563569,82	1411670,98
142	563518,78	1411727,45
143	563472,65	1411685,56
144	563434,30	1411690,80
145	563395,28	1411721,02
146	563388,38	1411737,84
147	563372,72	1411749,94
148	563371,85	1411749,42
149	563361,69	1411755,96
150	563355,77	1411761,73
151	563349,58	1411753,81
152	563382,92	1411728,03
153	563388,06	1411715,52
154	563430,78	1411682,43
155	563458,84	1411680,64
156	563477,47	1411678,10
157	563517,40	1411714,36
158	563609,92	1411613,30
159	563637,37	1411586,68
160	563662,86	1411563,20
161	563667,89	1411558,36
162	563708,67	1411522,49
163	563706,89	1411520,34
164	563708,11	1411519,17
165	563708,83	1411518,49
166	563705,75	1411510,81
167	563684,17	1411488,64
168	563655,17	1411458,29
169	563630,30	1411429,56
170	563595,50	1411387,35
171	563593,43	1411390,23
172	563587,32	1411383,41
173	563580,78	1411376,09
174	563571,48	1411360,60
175	563560,20	1411348,03
176	563555,22	1411354,77
177	563543,84	1411336,62
178	563548,53	1411330,16
179	563548,64	1411318,66
180	563542,83	1411303,20
181	563545,51	1411290,64
182	563555,14	1411290,35
183	563557,76	1411280,00

№ точки	Координаты, м	
	X	X
184	563560,00	1411277,22
185	563568,54	1411266,00
186	563572,81	1411260,52
187	563579,30	1411252,07
188	563583,70	1411246,70
189	563592,28	1411235,54
190	563596,56	1411228,97
191	563661,14	1411164,81
192	563656,52	1411160,10
193	563673,49	1411143,04
194	563706,01	1411110,39
195	563739,14	1411077,11
196	563740,50	1411075,75
197	563739,30	1411074,55
198	563763,27	1411051,10
199	563773,31	1411041,15
200	563788,63	1411025,74
201	563788,89	1411024,61
202	563794,24	1411022,96
203	563844,90	1410971,89
204	563877,99	1410937,90
205	563884,31	1410931,41
206	563880,19	1410927,73
207	563887,45	1410921,37
208	563891,43	1410925,36
209	563895,99	1410920,77
210	563894,13	1410918,70
211	563899,99	1410912,63
212	563900,99	1410913,60
213	563904,45	1410910,06
214	563903,30	1410909,15
215	563919,97	1410891,87
216	563922,19	1410894,10
217	563928,93	1410900,88
218	564001,44	1410840,67
219	564018,24	1410828,61
220	564022,44	1410835,37
221	564042,64	1410824,32
222	564050,94	1410818,43
223	564051,11	1410818,85
224	564065,67	1410808,27
225	564079,75	1410790,62
226	564135,76	1410754,24

Изм.	Лист	№ докум.	Подпись	Дата	Лист
					21

ГЛАВА
ПЕТРОПАВЛОВСК-КАМЧАТСКОГО ГОРОДСКОГО ОКРУГА

ПОСТАНОВЛЕНИЕ

16.02.2024 № 7

О назначении публичных слушаний по проекту решения о предоставлении разрешения на отклонение от предельных параметров разрешенного строительства объекта капитального строительства «Здание склада» на земельном участке с кадастровым номером 41:01:0010114:5816

Рассмотрев заявление общества с ограниченной ответственностью «Альстер» от 01.02.2024 № 13-02-02-00/509-МУ/24, в соответствии со статьями 5.1, 40 Градостроительного кодекса Российской Федерации, статьей 28 Федерального закона от 06.10.2003 № 131-ФЗ «Об общих принципах организации местного самоуправления в Российской Федерации», статьей 28 Федерального закона от 13.07.2015 № 212-ФЗ «О свободном порте Владивосток», статьей 22 Устава Петропавловск-Камчатского городского округа и статьей 9 Решения Городской Думы Петропавловск-Камчатского городского округа от 28.04.2014 № 211-нд «О публичных слушаниях в Петропавловск-Камчатском городском округе» ПОСТАНОВЛЯЮ:

1. Провести публичные слушания по проекту решения о предоставлении разрешения на отклонение от предельных параметров разрешенного строительства объекта капитального строительства «Здание склада» на земельном участке с кадастровым номером 41:01:0010114:5816 в части уменьшения отступа от северо-западной границы земельного участка с 5 метров до 2 метров в соответствии с чертежом градостроительного плана земельного участка от 19.09.2023 № РФ-41-3-01-0-00-2023-0148-0 (далее – проект) согласно приложению 1 к настоящему постановлению (далее – публичные слушания).

2. Назначить проведение публичных слушаний на 20.02.2024 в 14³⁰ часов по адресу: город Петропавловск-Камчатский, улица Советская, дом 22, кабинет № 205 здания Управления архитектуры и градостроительства администрации Петропавловск-Камчатского городского округа.

3. Организатором публичных слушаний определить администрацию Петропавловск-Камчатского городского округа в лице Управления архитектуры и градостроительства администрации Петропавловск-Камчатского городского округа (далее – Управление).

4. Управлению организовать:

4.1 в день опубликования настоящего постановления:

- размещение проекта и информационных материалов к нему на официальных сайтах Городской Думы Петропавловск-Камчатского городского округа и администрации Петропавловск-Камчатского городского округа в информационно-телекоммуникационной сети «Интернет», а также в федеральной государственной информационной системе «Единый портал государственных и муниципальных услуг (функций)» (далее – единый портал);

- размещение на официальном сайте администрации Петропавловск-Камчатского городского округа и на едином портале настоящего постановления;

4.2 проведение экспозиции проекта по адресу: город Петропавловск-Камчатский, улица Советская, дом 22, в холле Управления архитектуры и градостроительства администрации Петропавловск-Камчатского городского округа (этаж 3) в течение всего периода размещения на официальных сайтах Городской Думы Петропавловск-Камчатского городского округа и администрации Петропавловск-Камчатского городского округа в информационно-телекоммуникационной сети «Интернет», а также на едином портале;

4.3 консультирование посетителей экспозиции в период работы экспозиции в месте ее проведения, в дни и часы посещения экспозиции, указанные в оповещении о начале публичных слушаний, распространение печатных информационных материалов о проекте, подлежащем рассмотрению на публичных слушаниях.

5. Установить порядок учета предложений и замечаний по проекту, а также участия граждан в его обсуждении согласно приложению 2 к настоящему постановлению.

6. Организационно-техническое и информационное обеспечение проведения публичных слушаний, включая информирование граждан, постоянно проживающих в пределах территориальной зоны, в границах которой расположен земельный участок или объект капитального строительства, в отношении которого подготовлен данный проект, правообладателей находящихся в границах этой территориальной зоны земельных участков и (или) расположенных на них объектов капитального строительства, граждан, постоянно проживающих в границах земельных участков, прилегающих к земельному участку, в отношении которого подготовлен данный проект, правообладателей таких земельных участков или расположенных на них объектов капитального строительства, правообладателей помещений, являющихся частью объекта капитального строительства, в отношении которого подготовлен данный проект, а также правообладателей земельных участков и объектов капитального строительства, подверженных риску негативного воздействия на окружающую среду в результате реализации данного проекта, осуществляет администрация Петропавловск-Камчатского городского округа.

7. Управлению делами администрации Петропавловск-Камчатского городского округа опубликовать настоящее постановление в газете «Град Петра и Павла».

**Исполняющий полномочия Главы
Петропавловск-Камчатского городского округа
Ю.Н. Иванова**

**Приложение 1
к постановлению Главы
Петропавловск-Камчатского
городского округа
от 16.02.2024 № 7**

ГЛАВА
ПЕТРОПАВЛОВСК-КАМЧАТСКОГО ГОРОДСКОГО ОКРУГА

ПОСТАНОВЛЕНИЕ

№ _____

О предоставлении разрешения на отклонение от предельных параметров разрешенного строительства объекта капитального строительства «Здание склада» на земельном участке с кадастровым номером 41:01:0010114:5816

В соответствии с частью 14 статьи 28 Федерального закона от 13.07.2015 № 212-ФЗ «О свободном порте Владивосток», статьей 40 Градостроительного кодекса Российской Федерации, Административным регламентом предоставления администрации Петропавловск-Камчатского городского округа муниципальной услуги по предоставлению разрешения на отклонение от предельных параметров разрешенного строительства, реконструкции объекта капитального строительства на территории Петропавловск-Камчатского городского округа, утвержденным постановлением администрации Петропавловск-Камчатского городского округа от 01.02.2019 № 175, с учетом рекомендаций Комиссии по землепользованию и застройке Петропавловск-Камчатского городского округа о предоставлении разрешения на отклонение от предельных параметров разрешенного строительства объекта капитального строительства

ПОСТАНОВЛЯЮ:

1. Предоставить разрешение на отклонение от предельных параметров разрешенного строительства объекта капитального строительства «Здание склада» на земельном участке с кадастровым номером 41:01:0010114:5816 в части уменьшения отступа от северо-западной границы земельного участка с 5 метров до 2 метров в соответствии с чертежом градостроительного плана земельного участка от 19.09.2023 № РФ-41-3-01-0-00-2023-0148-0.

2. Управлению делами администрации Петропавловск-Камчатского городского округа опубликовать настоящее постановление в газете «Град Петра и Павла» и разместить на официальном сайте администрации Петропавловск-Камчатского городского округа в информационно-телекоммуникационной сети «Интернет».

**Глава
Петропавловск-Камчатского городского округа
К.В. Брызгин**

**Приложение 2
к постановлению Главы
Петропавловск-Камчатского
городского округа
от 16.02.2024 № 7**

Порядок учета предложений и замечаний по проекту решения о предоставлении разрешения на отклонение от предельных параметров разрешенного строительства объекта капитального строительства «Здание склада» на земельном участке с кадастровым номером 41:01:0010114:5816 в части уменьшения отступа от северо-западной границы земельного участка с 5 метров до 2 метров в соответствии с чертежом градостроительного плана земельного участка от 19.09.2023 № РФ-41-3-01-0-00- 2023-0148-0 и участия граждан в его обсуждении

1. Со дня опубликования постановления Главы Петропавловск-Камчатского городского округа о назначении публичных слушаний по проекту до дня проведения собрания участников публичных слушаний включительно, в период размещения на официальных сайтах Городской Думы Петропавловск-Камчатского городского округа и администрации Петропавловск-Камчатского городского округа в информационно-телекоммуникационной сети «Интернет», а также в федеральной государственной информационной системе «Единый портал государственных и муниципальных услуг (функций)» (далее – единый портал) проекта и проведения экспозиции такого проекта участники публичных слушаний, прошедшие идентификацию в соответствии с частью 9 статьи 9 Решения Городской Думы Петропавловск-Камчатского городского округа от 28.04.2014 № 211-нд «О публичных слушаниях в Петропавловск-Камчатском городском округе», вправе вносить предложения и замечания, касающиеся такого проекта:

1.1 в письменной или устной форме в ходе проведения публичных слушаний;
1.2 в письменной форме или в форме электронного документа организатору публичных слушаний по адресу: 683000, город Петропавловск-Камчатский, улица Советская, дом 22, кабинет 206, понедельник – четверг с 09.00 до 17.00 часов, пятница с 09.00 до 16.00 часов (перерыв с 13.00 до 14.00 часов);

1.3 посредством записи в книге (журнале) учета посетителей экспозиции проекта, подлежащего рассмотрению на публичных слушаниях;

1.4 посредством обратной связи на едином портале.

2. Предложения и замечания подлежат регистрации и обязательному рассмотрению организатором публичных слушаний. Предложения и замечания не рассматриваются в случае выявления факта предоставления участником публичных слушаний недостоверных сведений.

3. Все предложения и замечания участников публичных слушаний с разделением на предложения и замечания граждан, являющихся участниками публичных слушаний и постоянно проживающих на территории, в пределах которой проводятся публичные слушания, и предложения и замечания иных участников публичных слушаний указываются в протоколе публичных слушаний.

4. Содержание внесенных предложений и замечаний участников публичных слушаний с разделением на предложения и замечания граждан, являющихся участниками публичных слушаний и постоянно проживающих на территории, в пределах которой проводятся публичные слушания, и предложения и замечания иных участников публичных слушаний указываются в заключении о результатах публичных слушаний.

В случае внесения несколькими участниками публичных слушаний одинаковых предложений и замечаний допускается обобщение таких предложений и замечаний.

АДМИНИСТРАЦИЯ
ПЕТРОПАВЛОВСК-КАМЧАТСКОГО ГОРОДСКОГО ОКРУГА

ПОСТАНОВЛЕНИЕ

15.02.2024 № 309

О продлении срока проведения переговоров и согласования условий концессионного соглашения по результатам переговоров и о внесении изменения в постановление администрации Петропавловск- Камчатского городского округа от 31.10.2023 № 2611 «О результатах рассмотрения предложения публичного акционерного общества энергетики и электрификации «Камчатскэнерго» от 28.09.2023 № 06/6541 о заключении концессионного соглашения с лицом, выступающим с инициативой заключения концессионного соглашения»

В соответствии со статьей 37 Федерального закона от 21.07.2005 № 115-ФЗ «О концессионных соглашениях», Федеральным законом от 06.10.2003 № 131-ФЗ «Об общих принципах организации местного самоуправления в Российской Федерации», Решением Городской Думы Петропавловск-Камчатского городского округа от 05.07.2016 № 453-нд «О порядке управления и распоряжения имуществом, находящимся в собственности Петропавловск-Камчатского городского округа», на основании протокола от 14.02.2024 заседания Комиссии по рассмотрению предложений о заключении концессионного соглашения, созданной распоряжением администрации Петропавловск-Камчатского городского округа от 15.08.2022 № 116-р,

ПОСТАНОВЛЯЮ:

1. Продлить срок проведения переговоров и согласования условий концессионного соглашения по результатам переговоров, установленный в пункте 5 постановления администрации Петропавловск-Камчатского городского округа от 31.10.2023 № 2611 «О результатах рассмотрения предложения публичного акционерного общества энергетики и электрификации «Камчатскэнерго» от 28.09.2023 № 06/6541 о заключении концессионного соглашения с лицом, выступающим с инициативой заключения концессионного соглашения», до 15.04.2024 года.

2. Внести изменение в пункт 5 постановления администрации Петропавловск-Камчатского городского округа от 31.10.2023 № 2611 «О результатах

Приложение
к постановлению администрации
Петропавловск-Камчатского
городского округа
от 15.02.2024 № 324

**Состав участников переговоров в форме
совместных совещаний в целях обсуждения условий
концессионного соглашения в отношении конкретных
объектов недвижимого имущества или недвижимого
имущества и движимого имущества, технологически
связанных между собой и предназначенных
для осуществления деятельности, предусмотренной
концессионным соглашением**

Состав рабочей группы	Ф.И.О.
Заместитель Главы администрации Петропавловск-Камчатского городского округа	Александрова Наталья Викторовна
Заместитель Главы администрации Петропавловск-Камчатского городского округа	Кокорина Тамара Петровна
Управление имущественных и земельных отношений администрации Петропавловск-Камчатского городского округа	Плотникова Яна Николаевна
Управление делами администрации Петропавловск-Камчатского городского округа	Гаспарян Анна Александровна
Управление коммунального хозяйства и жилищного фонда администрации Петропавловск-Камчатского городского округа	Антипин Александр Яковлевич
Управление архитектуры и градостроительства администрации Петропавловск-Камчатского городского округа	Пась Ольга Петровна
Управление финансов администрации Петропавловск-Камчатского городского округа	Чубкова Ольга Сергеевна
Представители органов исполнительной власти Камчатского края	по согласованию
АО «Камчатэнергосервис»	по согласованию

* в период отсутствия (временная нетрудоспособность, отпуск, командировка) участника переговоров, его обязанность исполняет лицо, уполномоченное выполнять его функции в соответствии с должностными обязанностями.

АДМИНИСТРАЦИЯ
ПЕТРОПАВЛОВСК-КАМЧАТСКОГО ГОРОДСКОГО ОКРУГА

ВЫПИСКА ИЗ ПОСТАНОВЛЕНИЯ

12.02.2024 № 222

О награждении Кушиной И.А., Патриной Л.А., Шиллинг О.И.

В соответствии с Решением Городской Думы Петропавловск-Камчатского городского округа от 31.10.2013 № 145-нд «О наградах и почетных званиях Петропавловск-Камчатского городского округа» за добросовестный труд в системе дошкольного образования Петропавловск-Камчатского городского округа, ответственное отношение к исполнению своих должностных обязанностей, эффективную и безупречную профессиональную деятельность и в связи с 40-летием со дня образования муниципального автономного дошкольного образовательного учреждения «Детский сад № 6 комбинированного вида»

ПОСТАНОВЛЯЮ:

1. Наградить Почетной грамотой Главы Петропавловск-Камчатского городского округа (в папке) Шиллинг Олесю Ивановну, медицинскую сестру муниципального автономного дошкольного образовательного учреждения «Детский сад № 6 комбинированного вида».

*Исполняющий полномочия Главы
Петропавловск-Камчатского городского округа
Ю.Н. Иванова*

АДМИНИСТРАЦИЯ
ПЕТРОПАВЛОВСК-КАМЧАТСКОГО ГОРОДСКОГО ОКРУГА

ВЫПИСКА ИЗ ПОСТАНОВЛЕНИЯ

12.02.2024 № 223

О награждении Образцовой Е.С.

В соответствии с Решением Городской Думы Петропавловск-Камчатского городского округа от 31.10.2013 № 145-нд «О наградах и почетных званиях Петропавловск-Камчатского городского округа» за заслуги в развитии дошкольного образования в Петропавловск-Камчатском городском округе, эффективную профессиональную деятельность, безупречное исполнение своих должностных обязанностей и в связи с 40-летием со дня образования муниципального автономного дошкольного образовательного учреждения «Детский сад № 50 комбинированного вида»

ПОСТАНОВЛЯЮ:

1. Наградить Почетной грамотой Главы Петропавловск-Камчатского городского округа (в папке) Образцову Елену Степановну, заведующего муниципального автономного дошкольного образовательного учреждения «Детский сад № 50 комбинированного вида».

*Исполняющий полномочия Главы
Петропавловск-Камчатского городского округа
Ю.Н. Иванова*

РЕКОМЕНДАЦИИ публичных слушаний по вопросу «О внесении изменений в Устав Петропавловск-Камчатского городского округа»

от 09 февраля 2024 года

Собрание участников публичных слушаний, назначенных постановлением Главы Петропавловск-Камчатского городского округа от 19.01.2024 № 1 «О назначении публичных слушаний по вопросу «О внесении изменений в Устав Петропавловск-Камчатского городского округа», обсудив предложенные организационным комитетом по проведению публичных слушаний изменения в Устав Петропавловск-Камчатского городского округа, считает, что изменения в Устав Петропавловск-Камчатского городского округа являются своевременными и необходимыми вследствие изменения законодательства Российской Федерации и РЕКОМЕНДУЕТ:

1. Организационному комитету:

В соответствии с частью 4 статьи 8 Решения Городской Думы Петропавловск-Камчатского городского округа от 28.04.2014 № 211-нд «О публичных слушаниях в Петропавловск-Камчатском городском округе» председателю организационного комитета в срок до 16.02.2024 направить председателю Городской Думы Петропавловск-Камчатского городского округа проект муниципального правового акта о внесении изменений в Устав Петропавловск-Камчатского городского округа, рекомендации публичных слушаний, протокол публичных слушаний, а также пояснительную записку, обосновывающую необходимость принятия муниципального правового акта о внесении изменений в Устав Петропавловск-Камчатского городского округа для включения в повестку ближайшей сессии Городской Думы Петропавловск-Камчатского городского округа.

2. Администрации Петропавловск-Камчатского городского округа:

Результаты публичных слушаний опубликовать в газете «Град Петра и Павла» и разместить на официальном сайте администрации Петропавловск-Камчатского городского округа в информационно-телекоммуникационной сети «Интернет».

3. Городской Думе Петропавловск-Камчатского городского округа:

3.1. Результаты публичных слушаний разместить на официальном сайте Городской Думы Петропавловск-Камчатского городского округа в информационно-телекоммуникационной сети «Интернет».

3.2. Принять на ближайшей сессии Городской Думы Петропавловск-Камчатского городского округа Решение о внесении изменений в Устав Петропавловск-Камчатского городского округа целях приведения отдельных положений Устава Петропавловск-Камчатского городского округа в соответствие с действующим законодательством и уточнения отдельных его положений.

*Председатель публичных слушаний
С.Е. Борискин*

*Секретарь публичных слушаний
Д.А. Дашковец*

ОПОВЕЩЕНИЕ

о начале публичных слушаний

На публичные слушания представляется: Проект межевания территории части квартала № 23 планировочного подрайона 3.2.2. Жилой район – «Мишенный» Северного городского планировочного района Петропавловск-Камчатского городского округа (далее – проект).

Перечень информационных материалов по проекту публичных слушаний:

1. Чертеж межевания территории проекта.

Информационные материалы по проекту публичных слушаний представлены на экспозиции по адресу: город Петропавловск-Камчатский, улица Советская, дом 22, в холле Управления архитектуры и градостроительства администрации Петропавловск-Камчатского городского округа (этаж 3).

Оповещение дополнительно распространено на информационных стендах: около здания на улице Советская, дом 22; в местах массового скопления граждан, установленных постановлением администрации Петропавловск-Камчатского городского округа № 183 от 12.02.2021, (МАУ «Расчетно-кассовый центр» адрес: проспект 50 лет Октября, д. 25а; в Службе «одного окна» на улице Ленинградская, дом 74/1), в федеральной государственной информационной системе «Единый портал государственных и муниципальных услуг (функций)» (далее – единый портал), а также в иных местах: на остановочных павильонах общественного транспорта: «УВД» и «Владивостокская».

Экспозиция открыта: 01.03.2024 по 11.03.2024.

Часы работы: понедельник – четверг с 9⁰⁰ до 17⁰⁰ часов, пятница с 9⁰⁰ до 16⁰⁰ часов (перерыв с 13⁰⁰ до 14⁰⁰ часов).

В ходе работы экспозиции проводится консультирование посетителей экспозиции, распространение информационных материалов о проекте, подлежащем рассмотрению на публичных слушаниях.

Публичные слушания состоятся: 11.03.2024 в 12³⁰ часов по адресу: город Петропавловск-Камчатский, улица Советская д.22, кабинет № 205 Управления архитектуры и градостроительства администрации Петропавловск-Камчатского городского округа.

Время начала регистрации участников: в 12⁰⁰ часов (не позднее чем за 30 минут до начала публичных слушаний). Со дня принятия постановления Главы Петропавловск-Камчатского городского округа о назначении публичных слушаний до дня проведения собрания участников публичных слушаний включительно, участники публичных слушаний имеют право внести свои предложения и замечания по обсуждаемому проекту посредством:

1) записи в книге (журнале) учета посетителей экспозиции проекта, подлежащего рассмотрению на публичных слушаниях;

2) в письменной форме или в форме электронного документа в адрес организатора публичных слушаний;

3) в письменной или устной форме в ходе проведения публичных слушаний;

4) посредством обратной связи на Едином портале.

Контакты организатора публичных слушаний: Организационный комитет, адрес: город Петропавловск-Камчатский, улица Советская, дом 22, телефон (4152) 30-31-00 (доб. 33-00), факс (4152) 30-25-96., e-mail: gggrunina@pkgo.ru

Проект и информационные материалы к нему будут размещены на сайте администрации Петропавловск-Камчатского городского округа в информационно-телекоммуникационной сети «Интернет» по адресу: «<http://www.pkgo.ru/>», раздел Новости/Публичные слушания, общественные слушания/Объявления о слушаниях и на сайте Городской Думы Петропавловск-Камчатского городского округа «<http://www.duma.pkgo.ru/>», раздел Деятельность/Заседания Городской Думы/Публичные слушания, а также на едином портале по адресу: «<https://pos.gosuslugi.ru/>», раздел Общественные обсуждения и публичные слушания.

ОПОВЕЩЕНИЕ о начале публичных слушаний

На публичные слушания представляется: Проект внесения изменений в проект планировки территории части Центрального городского планировочного района Петропавловск-Камчатского городского округа, утвержденный постановлением администрации Петропавловск-Камчатского городского округа от 27.04.2017 № 870, и в проект межевания территории части Центрального городского планировочного района Петропавловск-Камчатского городского округа, утвержденный постановлением администрации Петропавловск-Камчатского городского округа от 13.02.2018 № 240 (далее – проект).

Перечень информационных материалов по проекту публичных слушаний:

1. Чертежи межевания территории проекта;
2. Чертежи планировки территории.

Информационные материалы по проекту публичных слушаний представлены на экспозиции по адресу: город Петропавловск-Камчатский, улица Советская, дом 22, в холле Управления архитектуры и градостроительства администрации Петропавловск-Камчатского городского округа (этаж 3).

Оповещение дополнительно распространено на информационных стендах: около здания на улице Советская, дом 22; в местах массового скопления граждан, установленных постановлением администрации Петропавловск-Камчатского городского округа № 183 от 12.02.2021, (МАУ «Расчетно-кассовый центр» адрес: проспект 50 лет Октября, д. 25а; в Службе «одного окна» на улице Ленинградская, дом 74/1), в федеральной государственной информационной системе «Единый портал государственных и муниципальных услуг (функций)» (далее – единый портал), а также в иных местах: на остановочных павильонах общественного транспорта: «Аллея Флота», «Советская».

Экспозиция открыта: 01.03.2024 по 11.03.2024.

Часы работы: понедельник – четверг с 9⁰⁰ до 17⁰⁰ часов, пятница с 9⁰⁰ до 16⁰⁰ часов (перерыв с 13⁰⁰ до 14⁰⁰ часов).

В ходе работы экспозиции проводится консультирование посетителей экспозиции, распространение информационных материалов о проекте, подлежащем рассмотрению на публичных слушаниях.

Публичные слушания состоятся: 11.03.2024 в 14³⁰ часов по адресу: город Петропавловск-Камчатский, улица Советская д.22, кабинет № 205 Управления архитектуры и градостроительства администрации Петропавловск-Камчатского городского округа.

Время начала регистрации участников: в 14⁰⁰ часов (не позднее чем за 30 минут до начала публичных слушаний). Со дня принятия постановления Главы Петропавловск-Камчатского городского округа о назначении публичных слушаний до дня проведения собрания участников публичных слушаний включительно, участники публичных слушаний имеют право внести свои предложения и замечания по обсуждаемому проекту посредством:

- 1) записи в книге (журнале) учета посетителей экспозиции проекта, подлежащего рассмотрению на публичных слушаниях;
- 2) в письменной форме или в форме электронного документа в адрес организатора публичных слушаний;
- 3) в письменной или устной форме в ходе проведения публичных слушаний;
- 4) посредством обратной связи на Едином портале.

Контакты организатора публичных слушаний: Организационный комитет, адрес: город Петропавловск-Камчатский, улица Советская, дом 22, телефон (4152) 30-31-00 (доб. 33-00), факс (4152) 30-25-96., e-mail: gggrunina@pkgo.ru

Проект и информационные материалы к нему будут размещены на сайте администрации Петропавловск-Камчатского городского округа в информационно-телекоммуникационной сети «Интернет» по адресу: «<http://www.pkgo.ru/>», раздел Новости/Публичные слушания, общественные слушания/Объявления о слушаниях и на сайте Городской Думы Петропавловск-Камчатского городского округа «<http://www.duma.pkgo.ru/>», раздел Деятельность/Заседания Городской Думы/Публичные слушания, а также на едином портале по адресу: «<https://pos.gosuslugi.ru/>», раздел Общественные обсуждения и публичные слушания.

ОПОВЕЩЕНИЕ о начале публичных слушаний

На публичные слушания представляется: Проект межевания территории части квартала № 20 планировочного подрайона 3.2.2. Жилой район – «Мишеный» и части квартала № 22 планировочного подрайона 3.2.2. Жилой район – «Мишеный» (в границах улиц Туристический проезд, Зеркальная, Чехова) Северного городского планировочного района в Петропавловск-Камчатском городском округе (далее – проект).

Перечень информационных материалов по проекту публичных слушаний:

1. Чертеж межевания территории проекта.

Информационные материалы по проекту публичных слушаний представлены на экспозиции по адресу: город Петропавловск-Камчатский, улица Советская, дом 22, в холле Управления архитектуры и градостроительства администрации Петропавловск-Камчатского городского округа (этаж 3).

Оповещение дополнительно распространено на информационных стендах: около здания на улице Советская, дом 22; в местах массового скопления граждан, установленных постановлением администрации Петропавловск-Камчатского городского округа № 183 от 12.02.2021, (МАУ «Расчетно-кассовый центр» адрес: проспект 50 лет Октября, д. 25а; в Службе «одного окна»

на улице Ленинградская, дом 74/1), в федеральной государственной информационной системе «Единый портал государственных и муниципальных услуг (функций)» (далее – единый портал), а также в иных местах: на остановочном павильоне общественного транспорта «ДК КГТУ».

Экспозиция открыта: 01.03.2024 по 11.03.2024.

Часы работы: понедельник – четверг с 9⁰⁰ до 17⁰⁰ часов, пятница с 9⁰⁰ до 16⁰⁰ часов (перерыв с 13⁰⁰ до 14⁰⁰ часов).

В ходе работы экспозиции проводится консультирование посетителей экспозиции, распространение информационных материалов о проекте, подлежащем рассмотрению на публичных слушаниях.

Публичные слушания состоятся: 11.03.2024 в 10³⁰ часов по адресу: город Петропавловск-Камчатский, улица Советская д.22, кабинет № 205 Управления архитектуры и градостроительства администрации Петропавловск-Камчатского городского округа.

Время начала регистрации участников: в 10⁰⁰ часов (не позднее чем за 30 минут до начала публичных слушаний). Со дня принятия постановления Главы Петропавловск-Камчатского городского округа о назначении публичных слушаний до дня проведения собрания участников публичных слушаний включительно, участники публичных слушаний имеют право внести свои предложения и замечания по обсуждаемому проекту посредством:

- 1) записи в книге (журнале) учета посетителей экспозиции проекта, подлежащего рассмотрению на публичных слушаниях;
- 2) в письменной форме или в форме электронного документа в адрес организатора публичных слушаний;
- 3) в письменной или устной форме в ходе проведения публичных слушаний;
- 4) посредством обратной связи на Едином портале.

Контакты организатора публичных слушаний: Организационный комитет, адрес: город Петропавловск-Камчатский, улица Советская, дом 22, телефон (4152) 30-31-00 (доб. 33-00), факс (4152) 30-25-96., e-mail: gggrunina@pkgo.ru

Проект и информационные материалы к нему будут размещены на сайте администрации Петропавловск-Камчатского городского округа в информационно-телекоммуникационной сети «Интернет» по адресу: «<http://www.pkgo.ru/>», раздел Новости/Публичные слушания, общественные слушания/Объявления о слушаниях и на сайте Городской Думы Петропавловск-Камчатского городского округа «<http://www.duma.pkgo.ru/>», раздел Деятельность/Заседания Городской Думы/Публичные слушания, а также на едином портале по адресу: «<https://pos.gosuslugi.ru/>», раздел Общественные обсуждения и публичные слушания.

ОПОВЕЩЕНИЕ о начале публичных слушаний

На публичные слушания представляется: Проект внесения изменений в проект планировки территории в районе улицы Академика Курчатова-Космический проезд-проспект Циолковского в Петропавловск-Камчатском городском округе, утвержденный постановлением администрации Петропавловск-Камчатского городского округа от 25.12.2015 № 2849 и проекты межевания территории, утвержденные постановлениями администрации Петропавловск-Камчатского городского округа от 16.02.2017 № 261, от 02.12.2019 № 2468, от 08.04.2020 № 661, от 25.10.2019 № 2215 (далее – проект).

Перечень информационных материалов по проекту публичных слушаний:

1. Чертеж межевания территории проекта. 2. Чертеж проекта планировки территории.

Информационные материалы по проекту публичных слушаний представлены на экспозиции по адресу: город Петропавловск-Камчатский, улица Советская, дом 22, в холле Управления архитектуры и градостроительства администрации Петропавловск-Камчатского городского округа (этаж 3).

Оповещение дополнительно распространено на информационных стендах: около здания на улице Советская, дом 22; в местах массового скопления граждан, установленных постановлением администрации Петропавловск-Камчатского городского округа № 183 от 12.02.2021, (МАУ «Расчетно-кассовый центр» адрес: проспект 50 лет Октября, д. 25а; в Службе «одного окна» на улице Ленинградская, дом 74/1), в федеральной государственной информационной системе «Единый портал государственных и муниципальных услуг (функций)» (далее – единый портал), а также в иных местах: на остановочном павильоне общественного транспорта «Камчатский театр кукол».

Экспозиция открыта: 01.03.2024 по 11.03.2024.

Часы работы: понедельник – четверг с 9⁰⁰ до 17⁰⁰ часов, пятница с 9⁰⁰ до 16⁰⁰ часов (перерыв с 13⁰⁰ до 14⁰⁰ часов).

В ходе работы экспозиции проводится консультирование посетителей экспозиции, распространение информационных материалов о проекте, подлежащем рассмотрению на публичных слушаниях.

Публичные слушания состоятся: 11.03.2024 в 11³⁰ часов по адресу: город Петропавловск-Камчатский, улица Советская д.22, кабинет № 205 Управления архитектуры и градостроительства администрации Петропавловск-Камчатского городского округа.

Время начала регистрации участников: в 11⁰⁰ часов (не позднее чем за 30 минут до начала публичных слушаний). Со дня принятия постановления Главы Петропавловск-Камчатского городского округа о назначении публичных слушаний до дня проведения собрания участников публичных слушаний включительно, участники публичных слушаний имеют право внести свои предложения и замечания по обсуждаемому проекту посредством:

- 1) записи в книге (журнале) учета посетителей экспозиции проекта, подлежащего рассмотрению на публичных слушаниях;
- 2) в письменной форме или в форме электронного документа в адрес организатора публичных слушаний;
- 3) в письменной или устной форме в ходе проведения публичных слушаний;
- 4) посредством обратной связи на Едином портале.

Контакты организатора публичных слушаний: Организационный комитет, адрес: город Петропавловск-Камчатский, улица Советская, дом 22, телефон (4152) 30-31-00 (доб. 33-00), факс (4152) 30-25-96., e-mail: gggrunina@pkgo.ru

Проект и информационные материалы к нему будут размещены на сайте администрации Петропавловск-Камчатского городского округа в информационно-телекоммуникационной сети «Интернет» по адресу: «<http://www.pkgo.ru/>», раздел Новости/Публичные слушания, общественные слушания/Объявления о слушаниях и на сайте Городской Думы Петропавловск-Камчатского городского округа «<http://www.duma.pkgo.ru/>», раздел Деятельность/Заседания Городской Думы/Публичные слушания, а также на едином портале по адресу: «<https://pos.gosuslugi.ru/>», раздел Общественные обсуждения и публичные слушания.

СПИСОК**свободных помещений АО «Дирекция по эксплуатации зданий»,
предлагаемых в аренду на 12.02.2024 г.**

Акционерное общество «Дирекция по эксплуатации зданий» сообщает о наличии свободных помещений, предлагаемых в аренду в г. Петропавловске-Камчатском по следующим адресам:

Адрес	Наименование объекта	№ кабинета	Площадь	Арендная плата в месяц	Описание объекта
ул. Ленинградская, 100	нежилые помещения четвертого этажа поз. 59 в здании «Дома Быта»	415	14,5	20 894,50	Оплата: все включено. Помещение после ремонта с водой, канализацией, вентиляцией, без окна.
ул. Ленинградская, 100	нежилые помещения четвертого этажа поз. 27 в здании «Дома Быта»	406	8,1	11 736,90	Оплата все включено. Без окна, без воды, без мебели.
ул. Ленинградская, 100	нежилые помещения четвертого этажа поз. 26 в здании «Дома Быта»	406/1	6,6	9 266,10	Оплата: все включено. Без окна.
ул. Ленинградская, 100	часть нежилого помещения поз. 25 общей площадью 177, 6 кв.м. (офис 6)	405	13,4	19 416,60	Аренда: все включено. С мебелью без окна.
ул. Ленинградская, 100	часть нежилого помещения поз. 25 общей площадью 177, 6 кв.м. (офис 7)	405	13,09	18 967,41	Аренда: все включено. С мебелью.
ул. Ленинградская, 100	нежилые помещения подвала поз. № 7 в здании «Дома быта»	003	19	25 232,00	Аренда: все включено. Без окна.
ул. Ленинградская, 100	нежилые помещения подвала поз. №№ 61-63 в здании «Дома быта»	011	51,3	65 458,80	Аренда: все включено. Без окна.
ул. Ленинградская, 100	нежилые помещения поз. 12, 13 подвала в здании «Дома быта»	001/1	33,1	49 583,80	Оплата: все включено. Без окна с водой.
ул. Ленинградская, 100	нежилые помещения четвертого этажа часть поз. № 16, в здании «Дома быта»	410	36,9	43 689,60	Оплата: все включено.
ул. Ленинградская, 100	нежилое помещение поз. 9 подвала в здании «Дома Быта»	003	13,3	18 008,20	Оплата: все включено. Без окна без воды.
ул. Ленинградская, 100	нежилые помещения первого этажа поз. 23, 24 в здании «Дома Быта»	108	34,7	50 072,20	Оплата: все включено. С окном, без воды. Требуется ремонт.
ул. Ленинградская, 100	нежилое помещение пятого этажа поз. 35 в здании «Дома Быта»	502	14,2	17 153,60	Оплата: все включено. Без окна, без воды.
ул. Ленинградская, 100	нежилое помещение второго этажа поз. 40 в здании «Дома Быта»	киоск	2,9	4 202,00	Оплата: все включено. С окном
ул. Ленинградская, 100	нежилое помещение второго этажа поз. 42 в здании «Дома Быта»	208	7,4	10 966,80	Оплата: все включено. С окном, без воды.
ул. Ленинградская, 100	нежилое помещение подвала поз. 25 в здании «Дома Быта»	018	14,3	20 620,60	Оплата: все включено. Без окна, без воды.
ул. Ленинградская, 100	нежилое помещение подвала поз. 31, 32 в здании «Дома Быта»	017	20,8	25 979,20	Оплата: все включено. Без окна, без воды.
ул. Ленинградская, 100	нежилое помещение второго этажа поз. № 69 в здании «Дома Быта»	218	8,8	12 751,20	Оплата: все включено. Без окна, без воды.
ул. Ленинградская, 100	часть нежилого помещения четвертого этажа поз. 25 общей площадью 177, 6 кв.м. (офис № 12)	406/2	6,52	9 447,48	Аренда: все включено. С мебелью.
ул. Ленинградская, 100	нежилое помещение второго этажа часть поз. 8 (офис № 1)	223	7,95	11 646,75	Аренда: все включено. С мебелью.
ул. Ленинградская, 100/п	павильон № 3		14,23	36 855,70	Аренда: все включено, за исключением электроэнергии.
ул. Ленинская, 62	часть нежилого помещения второго этажа поз. № 11 в здании магазина		62,3	23 860,90	Оплата: аренда + коммунальные услуги. Помещение не отапливаемое, требует ремонта. Возможно использовать под склад.
ул Ленинская, 38	нежилое помещение поз. 12 подвала в административном здании		32	10 412,16	Оплата: все включено. Под склад.
ул. Ленинская, 38	нежилое помещение поз. 4 подвала в административном здании		33,4	10 867,69	Оплата: все включено. Под склад.
ул. Приморская 106/1	Административное двухэтажное здание		175,3	82 391,00	Оплата: арендная плата, за исключением электроэнергии. Отдельностоящее здание. Возможно использовать под Хостел.
ул. Пограничная, д. 49В	нежилое помещение второго этажа		135,7	25 647,30	Сухое, холодное помещение возможно использовать под склад или производство. Оснащено двумя входами.
ул. Пограничная, д. 49В	здание		90,3	1 руб.	Отдельно стоящее 2-х этажное здание, помещения свободного назначения, возможно использовать под производство, либо склад. Ремонт за счет средств и сил арендатора.
ул. Пограничная, д. 49В	земельный участок		от 1 до 3000 м.кв	договорная	Сдается в аренду часть земельного участка. Контролируемая территория, пропускная система. По соглашению возможно строительство на земельном участке, размещение объектов.
пр. 50 лет Октября, 4,	аппарат/ терминал	1 этаж		3 617,00	Оплата: аренда + электроэнергия.
ул. Ленинградская, д.100				2 883,00	

Обращаем Ваше внимание, что указанная арендная плата носит исключительно информационный характер, и не при каких условиях не является публичной офертой, определяемой положениями ст. 437 Гражданского кодекса Российской Федерации. Для получения подробной информации о размере арендной платы и особенностях помещений, а также для предоставления заявлений на аренду свободных помещений, просим Вас обращаться по адресу: г. Петропавловск-Камчатский, пр. 50 лет Октября, 4, 4 этаж, коммерческий отдел, тел.: 8-924-781-4475, 26-25-00.

Газета «Град Петра и Павла»

Газета зарегистрирована Управлением Федеральной службы по надзору в сфере связи, информационных технологий и массовых коммуникаций по Камчатскому краю (свидетельство о регистрации ПИ № ТУ41-00301 от 18 июля 2017 г.)

Территория распространения:
Петропавловск-Камчатский городской округ

Газета распространяется бесплатно

Учредитель (соучредители):

администрация Петропавловск-Камчатского городского округа
и Городская Дума Петропавловск-Камчатского городского округа

Издатель:

Управление делами администрации
Петропавловск-Камчатского городского округа
(683000, г. Петропавловск-Камчатский, ул. Ленинская, д. 14)

Адрес редакции:

683000, г. Петропавловск-Камчатский, ул. Ленинская, 14,
тел. 8 (4152) 303-100, доб. 1180, 1181, 1182. E-mail: grad@pkgo.ru

Главный редактор: БОРИСКИН С.Е.

Газета «Град Петра и Павла»
выходит 4-8 раз в месяц.
Тираж 1000 экземпляров. Объем 9 п.л.
Газета отпечатана в типографии ООО «Типография «Маяк»

Адрес:

г. Петропавловск-Камчатский,
ул. Крылова, д. 2, тел. 8 (4152) 304-344
Номер подписан в печать в 15.00 час. 16.02.24