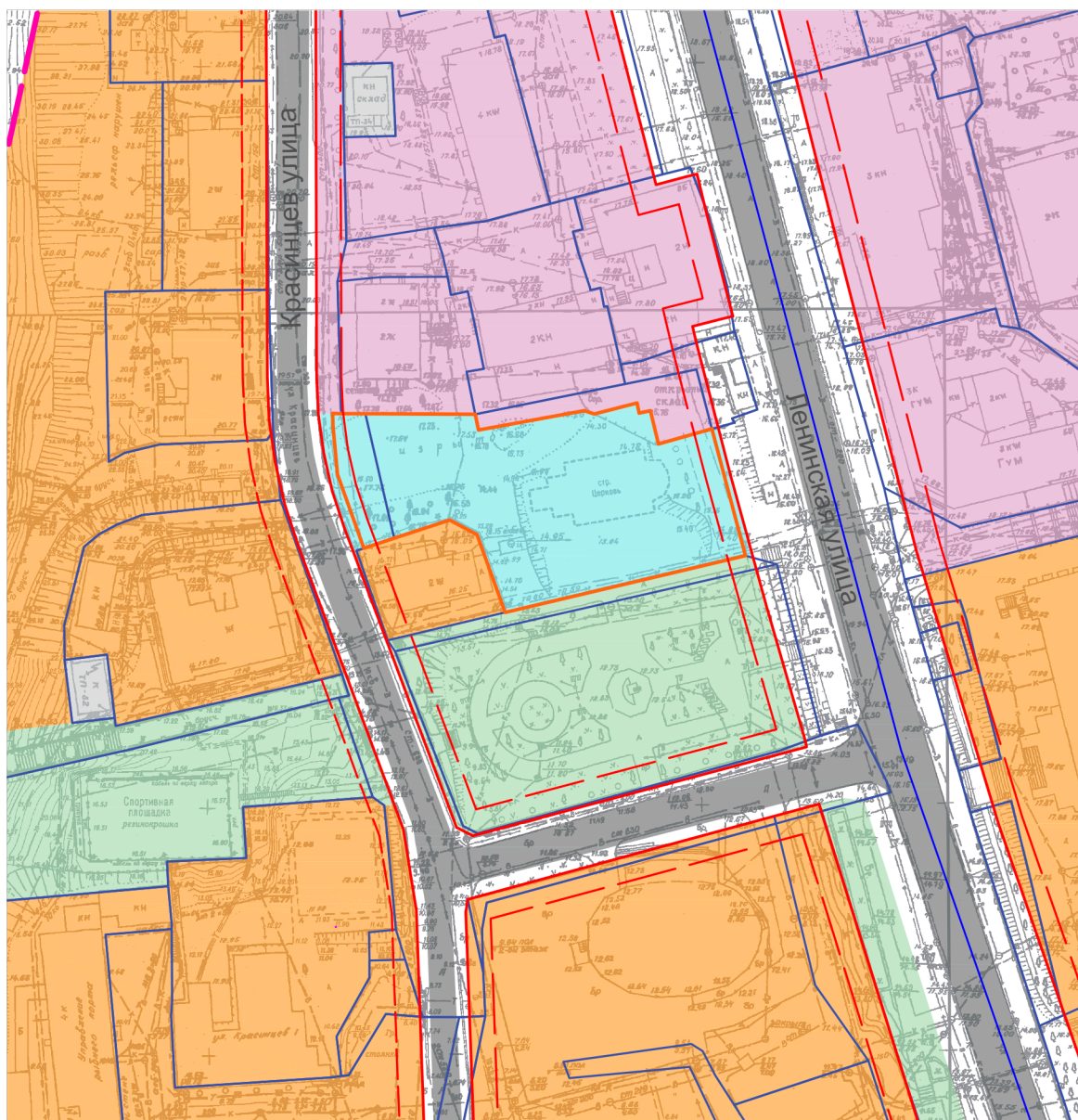


Проект внесения изменений в проект планировки территории части Центрального городского планировочного района Петропавловск-Камчатского городского округа, утвержденный постановлением администрации Петропавловск-Камчатского городского округа от 27.04.2017 № 870, и в проект межевания территории части Центрального городского планировочного района Петропавловск-Камчатского городского округа, утвержденный постановлением администрации Петропавловск-Камчатского городского округа от 13.02.2018 № 240

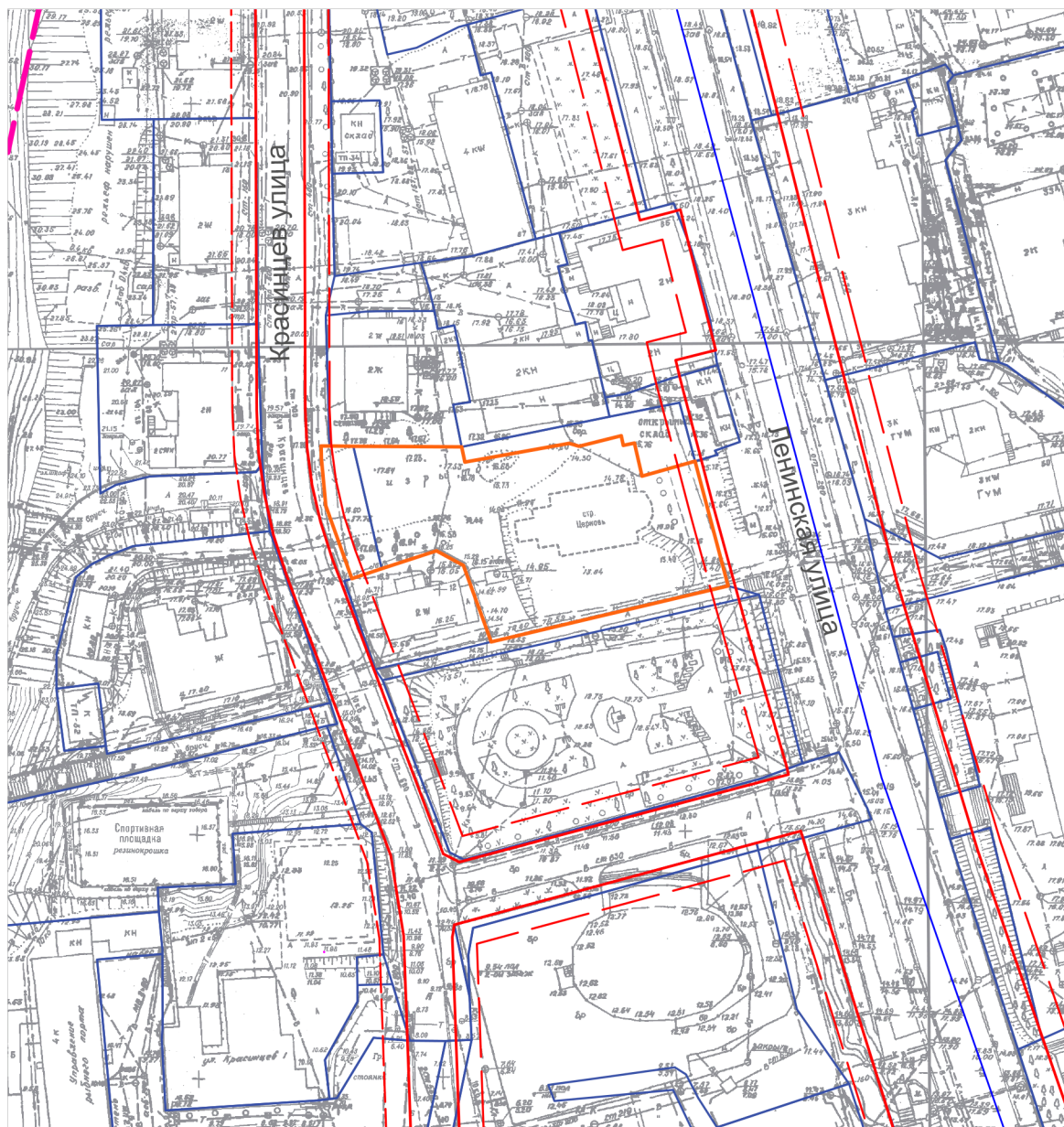


Условные обозначения:

- | | | | |
|--|-------------------------------------------------------------|--|---------------------------------------------------------------------------------------|
| | Границы образуемых земельных участков | | Зона смешанной застройки различного назначения (жилого, общественно-делового и иного) |
| | Границы земельных участков зарегистрированных в ЕГРН | | Зона размещения объектов коммунально-складского назначения |
| | Границы кадастрового квартала | | Зона размещения объектов религиозного назначения |
| | Граница территории разработки проекта планировки территории | | Зона объектов административного и делового назначения |
| | Действующие красные линии | | Зона парков, скверов, бульваров общего пользования |
| | Отступы от красных линий | | |
| | Зона улично-дорожной сети | | |

| | | | | | | | | | |
|-------------------|----------------|-------------|---------------|----------------|-----------------------------------------------------------------------------------------------------------------------------------------------------------------------------------------------------------------------------------------------------------------------------------------------------------------------------------------------------------------------------------------------------------------------------------------------------------------------------------------------------------------|--------------------------------------------------------------------------------------------------------------------------------|---------------|-------------|---------------|
| | | | | | ППТ/ПМТ – 24/22 | | | | |
| | | | | | Проект внесения изменений в проект планировки территории части Центрального городского планировочного района Петропавловск-Камчатского городского округа, утвержденный постановлением администрации Петропавловск-Камчатского городского округа от 27.04.2017 № 870, и в проект межевания территории части Центрального городского планировочного района Петропавловск-Камчатского городского округа, утвержденный постановлением администрации Петропавловск-Камчатского городского округа от 13.02.2018 № 240 | | | | |
| Изм. | Кол.уч. | Лист | № док. | Подпись | Дата | Основной чертёж проекта планировки территории (Границы зон планируемого размещения объектов капитального строительства) | Стадия | Лист | Листов |
| | | | | | | | ПМ | 1 | 4 |
| Фрагмент 1 | | | | | | ИП Г.Г. Белоусов | | | |

Проект внесения изменений в проект планировки территории части Центрального городского планировочного района Петропавловск-Камчатского городского округа, утвержденный постановлением администрации Петропавловск-Камчатского городского округа от 27.04.2017 № 870, и в проект межевания территории части Центрального городского планировочного района Петропавловск-Камчатского городского округа, утвержденный постановлением администрации Петропавловск-Камчатского городского округа от 13.02.2018 № 240

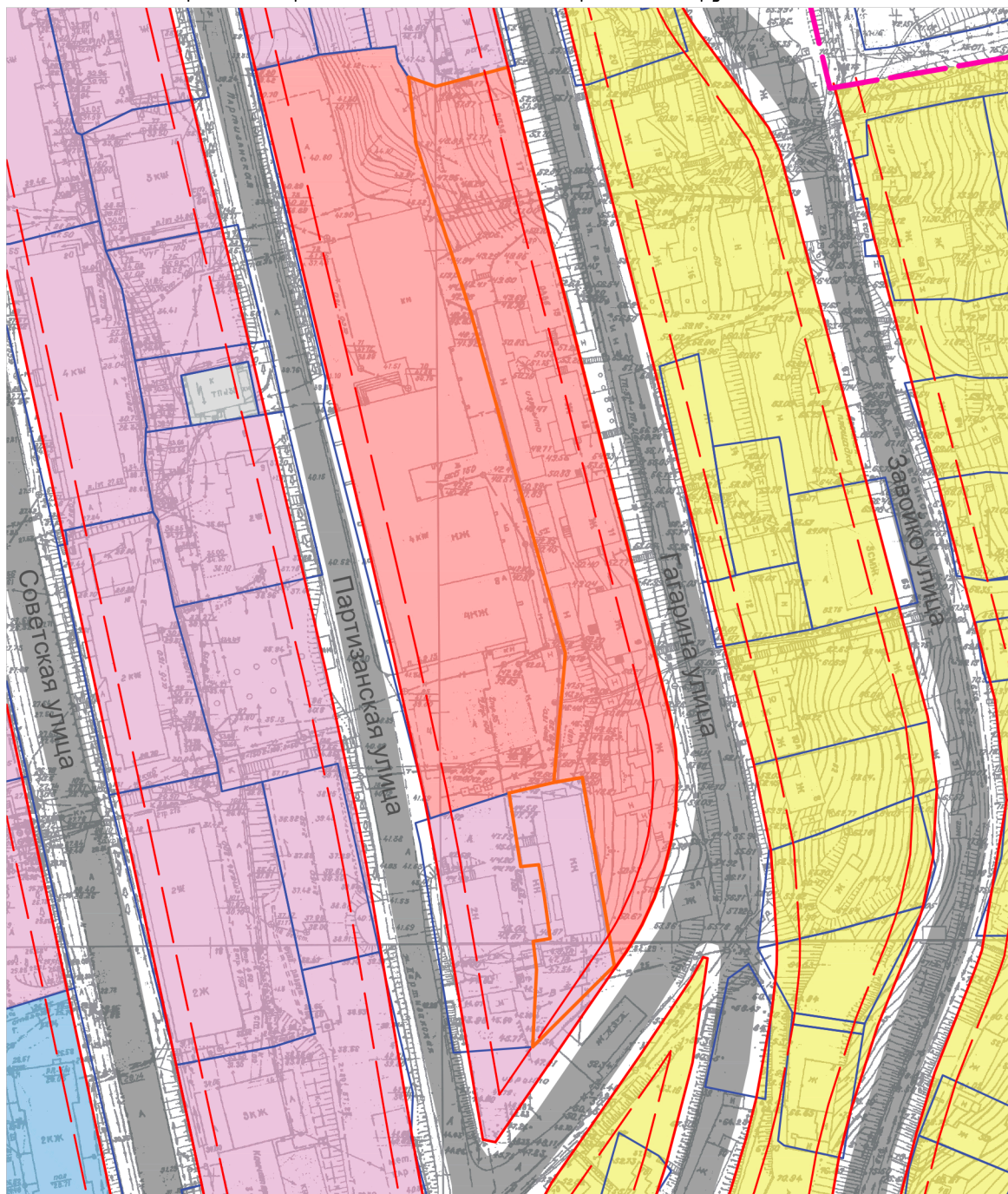


Условные обозначения:

- Границы образуемых земельных участков
- Границы земельных участков зарегистрированных в ЕГРН
- Границы кадастрового квартала
- Граница территории разработки проекта планировки территории
- Действующие красные линии
- Отступы от красных линий

| | | | | | | | | | |
|-------------------|---------------|-------------|--------------|----------------|-----------------------------------------------------------------------------------------------------------------------------------------------------------------------------------------------------------------------------------------------------------------------------------------------------------------------------------------------------------------------------------------------------------------------------------------------------------------------------------------------------------------|-----------------------------------------------------------|---------------|-------------|---------------|
| | | | | | ППТ/ПМТ – 24/22 | | | | |
| | | | | | Проект внесения изменений в проект планировки территории части Центрального городского планировочного района Петропавловск-Камчатского городского округа, утвержденный постановлением администрации Петропавловск-Камчатского городского округа от 27.04.2017 № 870, и в проект межевания территории части Центрального городского планировочного района Петропавловск-Камчатского городского округа, утвержденный постановлением администрации Петропавловск-Камчатского городского округа от 13.02.2018 № 240 | | | | |
| Изм. | Колуч. | Лист | № док | Подпись | Дата | Чертеж красных линий проекта планировки территории | Стадия | Лист | Листов |
| | | | | | | | ПМ | 2 | 4 |
| Фрагмент 1 | | | | | | ИП Г.Г. Белоусов | | | |

Проект внесения изменений в проект планировки территории части Центрального городского планировочного района Петропавловск-Камчатского городского округа, утвержденный постановлением администрации Петропавловск-Камчатского городского округа от 27.04.2017 № 870, и в проект межевания территории части Центрального городского планировочного района Петропавловск-Камчатского городского округа, утвержденный постановлением администрации Петропавловск-Камчатского городского округа от 13.02.2018 № 240



Условные обозначения:

Границы образуемых земельных участков

Границы земельных участков зарегистрированных в ЕГРН

Границы кадастрового квартала

Граница территории разработки проекта планировки территории

Действующие красные линии

Отступы от красных линий

Зона размещения объектов коммунально-складского назначения

Зона смешанной застройки различного назначения (жилого, общественно-делового и иного)

Зона размещения объектов здравоохранения

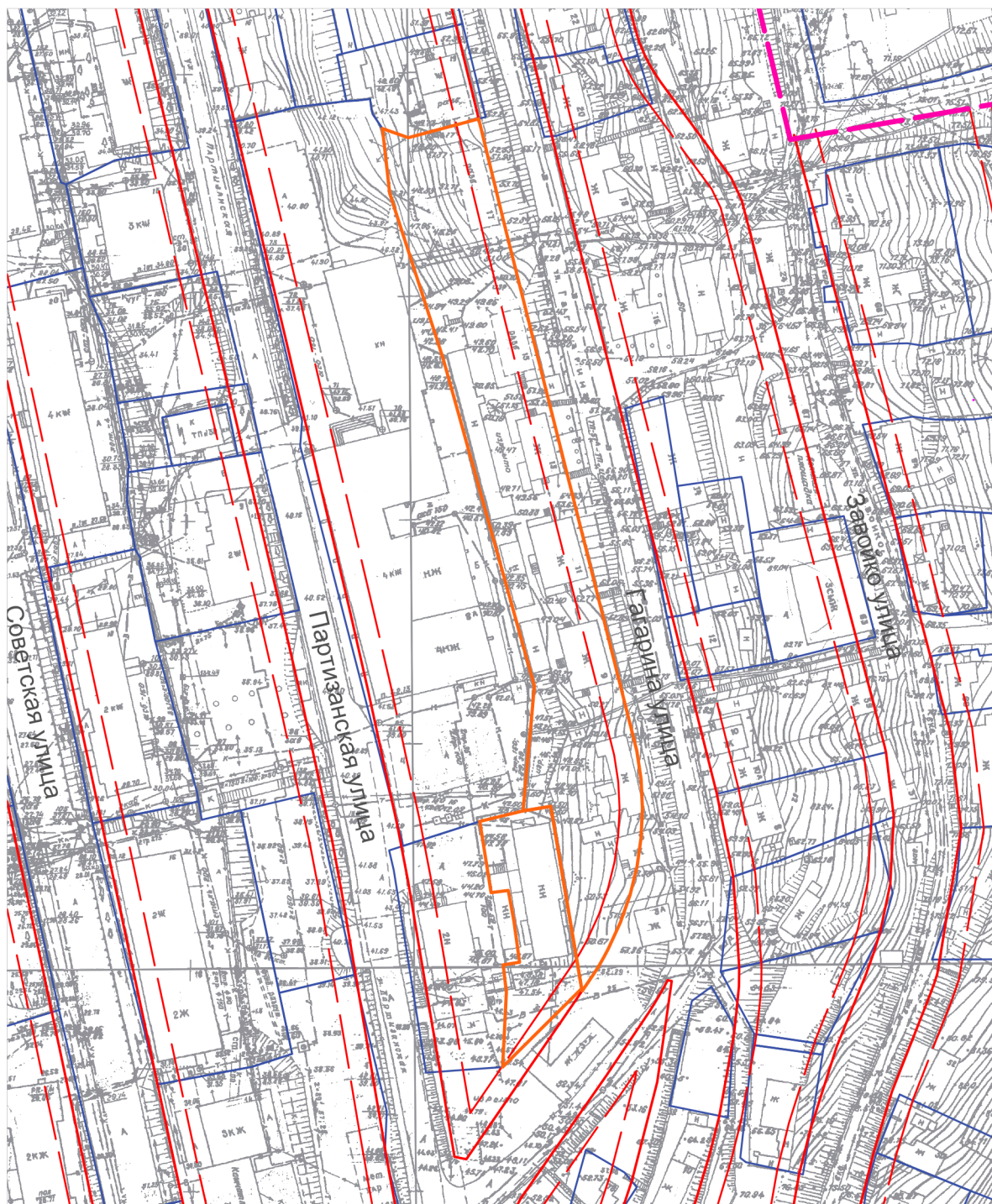
Зона индивидуальных жилых домов

Зона объектов общеобразовательного назначения

Зона улично-дорожной сети

| | | | | | | | | | |
|------|---------|------|--------|---------|-----------------------------------------------------------------------------------------------------------------------------------------------------------------------------------------------------------------------------------------------------------------------------------------------------------------------------------------------------------------------------------------------------------------------------------------------------------------------------------------------------------------|--------------------------------------------------------------------------------------------------------------------------------|-------------------------|------|--------|
| | | | | | ППП/ПМТ – 24/22 | | | | |
| | | | | | Проект внесения изменений в проект планировки территории части Центрального городского планировочного района Петропавловск-Камчатского городского округа, утвержденный постановлением администрации Петропавловск-Камчатского городского округа от 27.04.2017 № 870, и в проект межевания территории части Центрального городского планировочного района Петропавловск-Камчатского городского округа, утвержденный постановлением администрации Петропавловск-Камчатского городского округа от 13.02.2018 № 240 | | | | |
| Изм. | Кол.уч. | Лист | № док. | Подпись | Дата | Основной чертеж проекта планировки территории (Границы зон планируемого размещения объектов капитального строительства) | Стадия | Лист | Листов |
| | | | | | | | ПМ | 3 | 4 |
| | | | | | | Фрагмент 2 | ИП Г.Г. Белоусов | | |

Проект внесения изменений в проект планировки территории части Центрального городского планировочного района Петропавловск-Камчатского городского округа, утвержденный постановлением администрации Петропавловск-Камчатского городского округа от 27.04.2017 № 870, и в проект межевания территории части Центрального городского планировочного района Петропавловск-Камчатского городского округа, утвержденный постановлением администрации Петропавловск-Камчатского городского округа от 13.02.2018 № 240



Условные обозначения:

- Границы образуемых земельных участков
- Границы земельных участков зарегистрированных в ЕГРН
- Границы кадастрового квартала
- Действующие красные линии
- Отступы от красных линий
- Граница территории разработки проекта планировки территории

| | | | | | | | | | |
|-------------|---------------|-------------|--------------|----------------|-----------------------------------------------------------------------------------------------------------------------------------------------------------------------------------------------------------------------------------------------------------------------------------------------------------------------------------------------------------------------------------------------------------------------------------------------------------------------------------------------------------------|-----------------------------------------------------------|-------------------------|-------------|---------------|
| | | | | | ППТ/ПМТ – 24/22 | | | | |
| | | | | | Проект внесения изменений в проект планировки территории части Центрального городского планировочного района Петропавловск-Камчатского городского округа, утвержденный постановлением администрации Петропавловск-Камчатского городского округа от 27.04.2017 № 870, и в проект межевания территории части Центрального городского планировочного района Петропавловск-Камчатского городского округа, утвержденный постановлением администрации Петропавловск-Камчатского городского округа от 13.02.2018 № 240 | | | | |
| Изм. | Кол-во | Лист | № док | Подпись | Дата | Чертеж красных линий проекта планировки территории | Стадия | Лист | Листов |
| | | | | | | | ПМ | 4 | 4 |
| | | | | | | Фрагмент 2 | ИП Г.Г. Белоусов | | |