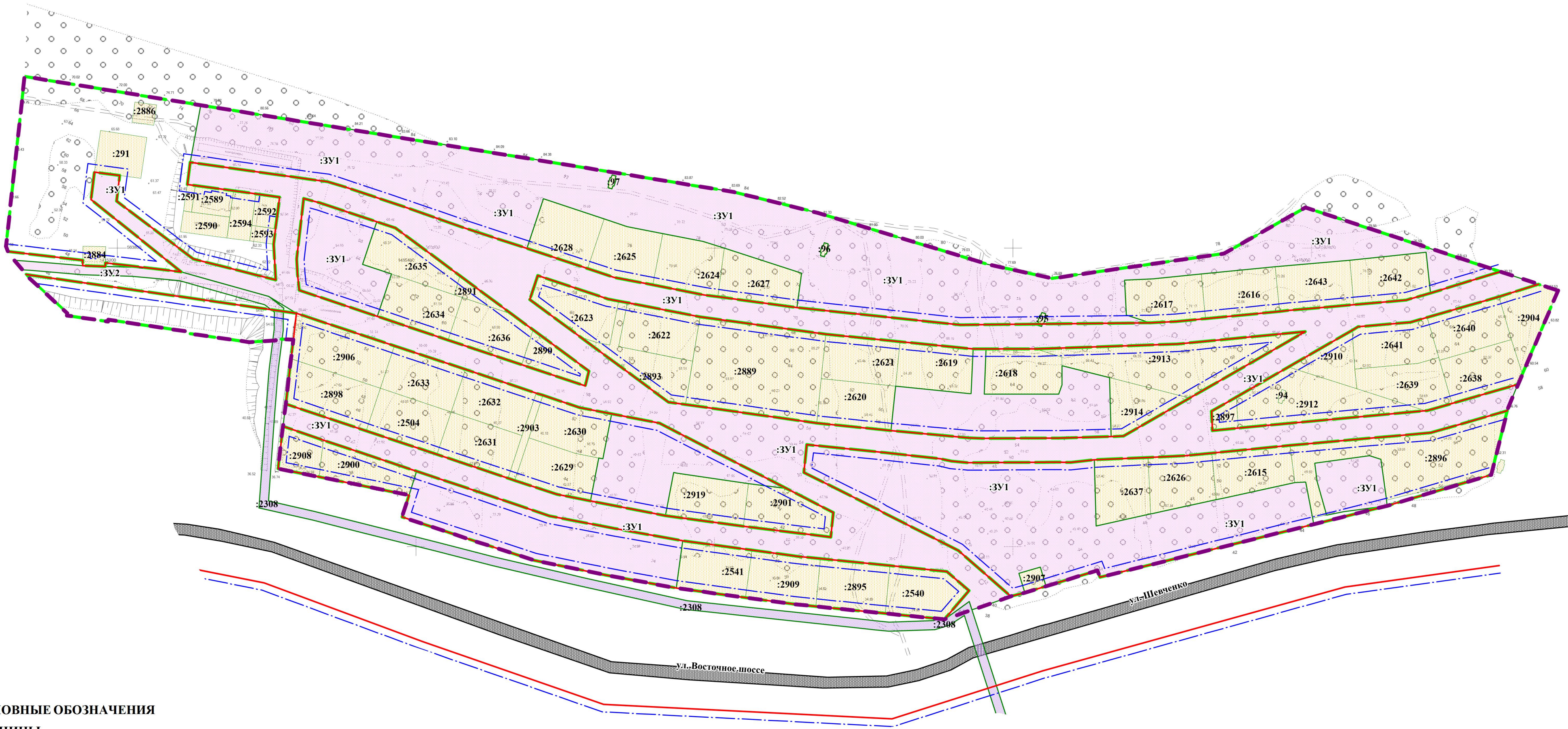


ПРОЕКТ ВНЕСЕНИЯ ИЗМЕНЕНИЙ В ПРОЕКТ ПЛАНИРОВКИ ТЕРРИТОРИИ И ПРОЕКТ МЕЖЕВАНИЯ ТЕРРИТОРИИ «МАЛОЭТАЖНАЯ ЖИЛАЯ ЗАСТРОЙКА (В ЦЕЛЯХ ПРЕДОСТАВЛЕНИЯ ЗЕМЕЛЬНЫХ УЧАСТКОВ ГРАЖДАНАМ, ИМЕЮЩИМ 3-Х И БОЛЕЕ ДЕТЕЙ) В РАЙОНЕ ВОСТОЧНОГО ШОССЕ» В ПЕТРОПАВЛОВСК-КАМЧАТСКОМ ГОРОДСКОМ ОКРУГЕ, УТВЕРЖДЕННЫЕ ПОСТАНОВЛЕНИЕМ АДМИНИСТРАЦИИ ПЕТРОПАВЛОВСК-КАМЧАТСКОГО ГОРОДСКОГО ОКРУГА ОТ 29.12.2015 № 2900

ЧЕРТЕЖ МЕЖЕВАНИЯ ТЕРРИТОРИИ 1 ЭТАП. М 1:2000



УСЛОВНЫЕ ОБОЗНАЧЕНИЯ

ГРАНИЦЫ





- Граница территории внесения изменений
- Границы планируемых элементов планировочной структуры
- Красные линии, утвержденные в составе проекта планировки территории
- Линии отступа от красных линий
- Границы и номера существующих (сохраняемых) земельных участков
- Границы и номера образуемых земельных участков
- Границы и номера изменяемых земельных участков

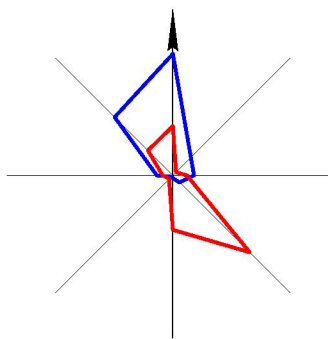
ОБЪЕКТЫ ТРАНСПОРТНОЙ ИНФРАСТРУКТУРЫ

- Улично-дорожная сеть

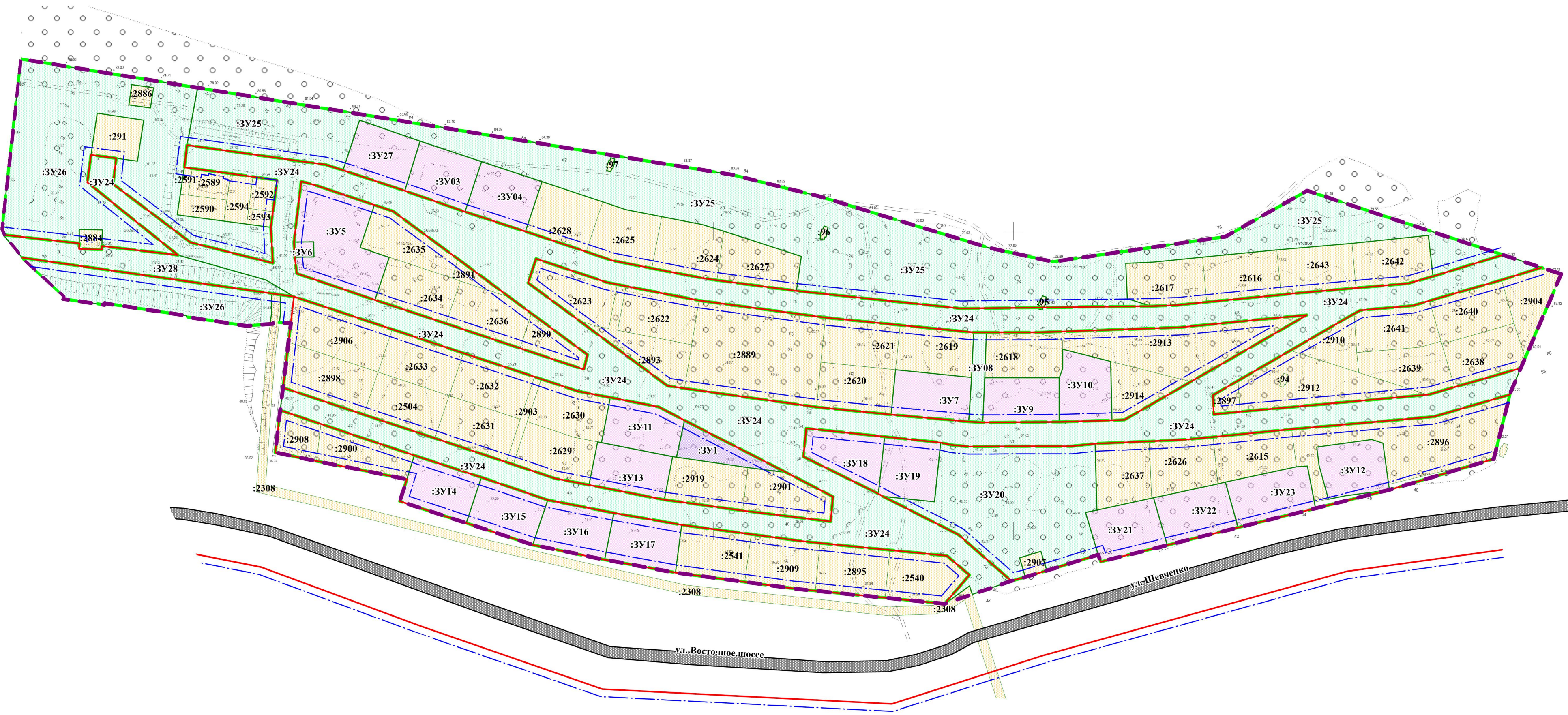
Примечания:

- В границах проектирования устанавливаемые границы проектируемых элементов планировочной структуры отсутствуют.
- Изменяемые земельные участки, участки, в отношении которых предполагаются их резервирование и (или) изъятие для государственных или муниципальных нужд, проектом не предусмотрены.
- Границы публичных сервитутов отсутствуют.

						ПП 43/ПМ 58-2022/1			
						Проект внесения изменений в проект планировки территории и проект межевания территории «Малоэтажная жилая застройка (в целях предоставления земельных участков гражданам, имеющим 3-х и более детей) в районе Восточного шоссе» в Петропавловск-Камчатском городском округе, утвержденные постановлением администрации Петропавловск-Камчатского городского округа от 29.12.2015 № 2900			
Изм.	Кол.уч.	Лист	№ док.	Подпись	Дата	Основная часть проекта межевания территории	Стадия	Лист	Листов
Разработал	Абрамов Д.В.						ПМ	1	1
Проверил	Бейфус И.А.					Чертеж межевания территории 1 этап. М 1:2000	ИП Мусийчук Н.С.		
Н. контроль	Русских Ю.В.								
Утвердил	Мусийчук С.В.								



ПРОЕКТ ВНЕСЕНИЯ ИЗМЕНЕНИЙ В ПРОЕКТ ПЛАНИРОВКИ ТЕРРИТОРИИ И ПРОЕКТ МЕЖЕВАНИЯ ТЕРРИТОРИИ «МАЛОЭТАЖНАЯ ЖИЛАЯ ЗАСТРОЙКА (В ЦЕЛЯХ ПРЕДОСТАВЛЕНИЯ ЗЕМЕЛЬНЫХ УЧАСТКОВ ГРАЖДАНАМ, ИМЕЮЩИМ 3-Х И БОЛЕЕ ДЕТЕЙ) В РАЙОНЕ ВОСТОЧНОГО ШОССЕ» В ПЕТРОПАВЛОВСК-КАМЧАТСКОМ ГОРОДСКОМ ОКРУГЕ, УТВЕРЖДЕННЫЕ ПОСТАНОВЛЕНИЕМ АДМИНИСТРАЦИИ ПЕТРОПАВЛОВСК-КАМЧАТСКОГО ГОРОДСКОГО ОКРУГА ОТ 29.12.2015 № 2900
ЧЕРТЕЖ МЕЖЕВАНИЯ ТЕРРИТОРИИ 2 ЭТАП. М 1:2000



УСЛОВНЫЕ ОБОЗНАЧЕНИЯ

ГРАНИЦЫ

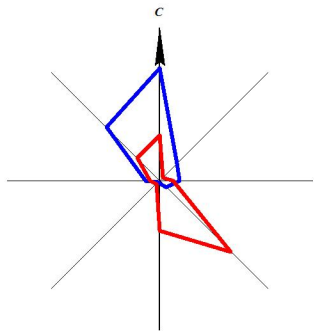
- Граница территории внесения изменений
- Границы планируемых элементов планировочной структуры
- Красные линии, утвержденные в составе проекта планировки территории
- Линии отступа от красных линий
- Границы и номера существующих (сохраняемых) земельных участков
- Границы и номера образуемых земельных участков, которые после образования будут относиться к территориям общего пользования
- Границы и номера образуемых земельных участков
- Границы и номера изменяемых земельных участков

ОБЪЕКТЫ ТРАНСПОРТНОЙ ИНФРАСТРУКТУРЫ

- Улично-дорожная сеть

Примечания:
1. В границах проектирования устанавливаемые границы проектируемых элементов планировочной структуры отсутствуют.
2. Участки, в отношении которых предполагаются их резервирование и (или) изъятие для государственных или муниципальных нужд, проектом не предусмотрены.
3. Границы публичных сервитутов отсутствуют.

ПП 43/ПМ 58-2022/1					
Проект внесения изменений в проект планировки территории и проект межевания территории «Малоэтажная жилая застройка (в целях предоставления земельных участков гражданам, имеющим 3-х и более детей) в районе Восточного шоссе» в Петропавловск-Камчатском городском округе, утвержденные постановлением администрации Петропавловск-Камчатского городского округа от 29.12.2015 № 2900					
Изм.	Кол.уч.	Лист	№ док.	Подпись	Дата
Разработал	Абрамов Д.В.				
Проверил	Бейфус И.А.				
Н. контроль	Русских Ю.В.				
Утвердил	Мусийчук С.В.				
Основная часть проекта межевания территории				Стадия	Лист
				ПМ	1
				Листов	1
Чертеж межевания территории 2 этап. М 1:2000				ИП Мусийчук Н.С.	



ПРОЕКТ ВНЕСЕНИЯ ИЗМЕНЕНИЙ В ПРОЕКТ ПЛАНИРОВКИ ТЕРРИТОРИИ И ПРОЕКТ МЕЖЕВАНИЯ ТЕРРИТОРИИ
«МАЛОЭТАЖНАЯ ЖИЛАЯ ЗАСТРОЙКА (В ЦЕЛЯХ ПРЕДОСТАВЛЕНИЯ ЗЕМЕЛЬНЫХ УЧАСТКОВ ГРАЖДАНАМ, ИМЕЮЩИМ 3-Х И БОЛЕЕ ДЕТЕЙ)
В РАЙОНЕ ВОСТОЧНОГО ШОССЕ» В ПЕТРОПАВЛОВСК-КАМЧАТСКОМ ГОРОДСКОМ ОКРУГЕ, УТВЕРЖДЕННЫЕ ПОСТАНОВЛЕНИЕМ
АДМИНИСТРАЦИИ ПЕТРОПАВЛОВСК-КАМЧАТСКОГО ГОРОДСКОГО ОКРУГА ОТ 29.12.2015 № 2900

ЧЕРТЕЖ ПЛАНИРОВКИ ТЕРРИТОРИИ М 1:2000

УСЛОВНЫЕ ОБОЗНАЧЕНИЯ

ГРАНИЦЫ

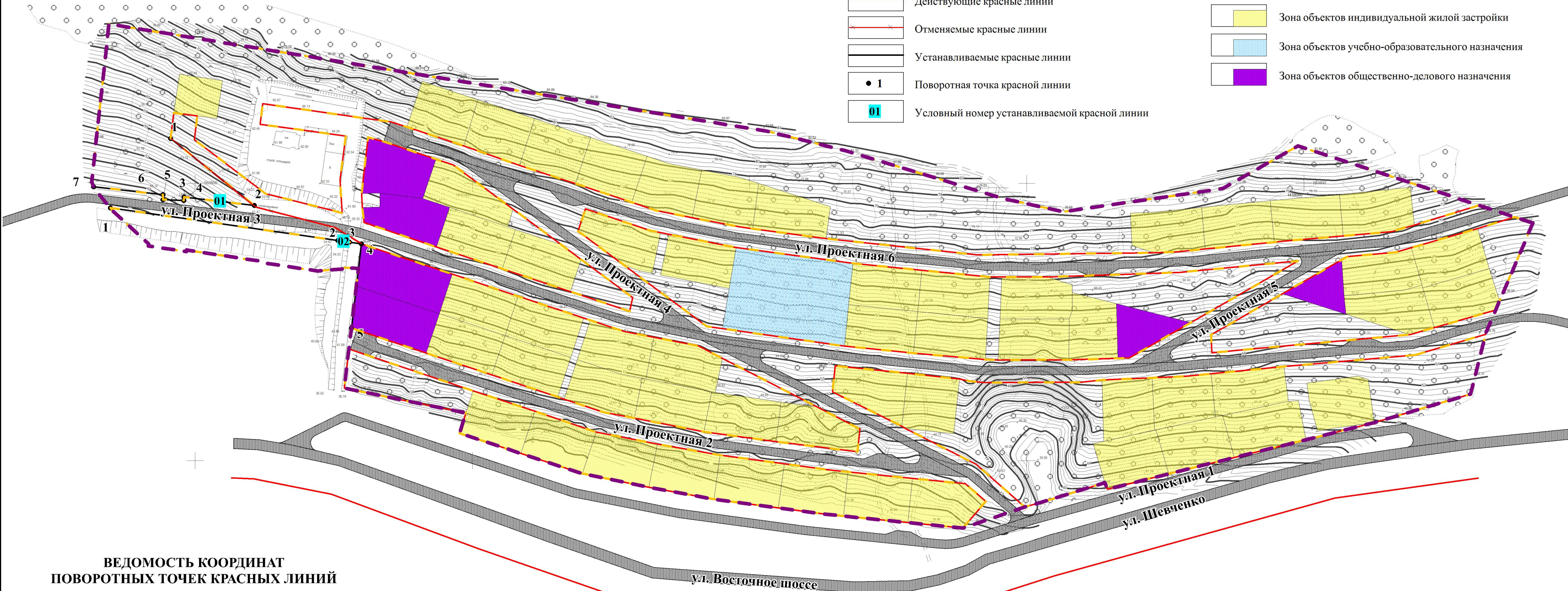
- Граница проекта планировки
- Границы элементов планировочной структуры
- Действующие красные линии
- Отменяемые красные линии
- Устанавливаемые красные линии
- Поворотная точка красной линии
- Условный номер устанавливаемой красной линии

ТРАНСПОРТНАЯ ИНФРАСТРУКТУРА

- Улично-дорожная сеть




ЗОНЫ ПЛАНИРУЕМОГО РАЗМЕЩЕНИЯ
ОБЪЕКТОВ КАПИТАЛЬНОГО СТРОИТЕЛЬСТВА

- Зона объектов индивидуальной жилой застройки
- Зона объектов учебно-образовательного назначения
- Зона объектов общественно-делового назначения



ВЕДОМОСТЬ КООРДИНАТ
ПОВОРОТНЫХ ТОЧЕК КРАСНЫХ ЛИНИЙ

Номер	X, м	Y, м	Дир.угол	Длина, м
Планировочный квартал 01				
1	563832.48	1415182.3	128° 39' 31"	77.4
2	563784.13	1415242.74	276° 39' 60"	51.17
3	563790.07	1415191.92	181° 25' 56"	2.4
4	563787.67	1415191.86	271° 53' 47"	15.11
5	563788.17	1415176.76	0° 46' 58"	3.66
6	563791.83	1415176.81	276° 37' 49"	50.41
7	563797.65	1415126.74	57° 55' 1"	65.57
Планировочный квартал 02				
1	563782.35	1415138.76	98° 9' 8"	165.8
2	563758.84	1415302.88	98° 7' 48"	8.49
3	563757.64	1415311.28	98° 10' 34"	8.79
4	563756.39	1415319.98	186° 48' 20"	61.18
5	563695.64	1415312.73	296° 29' 33"	194.38

						ПП 4/ПМ 4 – 2024/ИП		
						Проект внесения изменений в проект планировки территории и проект межевания территории «Малоэтажная жилая застройка (в целях предоставления земельных участков гражданам, имеющим 3-х и более детей) в районе Восточного шоссе» в Петропавловск-Камчатском городском округе, утвержденные постановлением администрации Петропавловск-Камчатского городского округа от 29.12.2015 № 2900		
Изм.	Кол.уч.	Лист	№ док	Подпись	Дата			
Разработал	Мурина Е.Е.					Основная часть проекта планировки территории	Стадия	Лист
Проверил	Бутаков Е.В.						ИП	1
								Листов
								1
Н. контроль	Русских Ю.В.					Чертеж планировки территории М 1:2000	ИП Мусийчук Н.С.	
Утвердил	Мусийчук С.В.			