



ПОСТАНОВЛЕНИЕ

08.10.2025 № 2253

Об утверждении проекта внесения изменений в проект планировки территории, содержащий проект межевания территории, для размещения линейного объекта: «Автомобильная дорога от улицы Ленинская к улице Красинцев» в Петропавловск-Камчатском городском округе, утвержденный постановлением администрации Петропавловск-Камчатского городского округа от 03.04.2025 № 738

В соответствии со статьей 46 Градостроительного кодекса Российской Федерации, на основании протокола публичных слушаний от 02.10.2025 № 30/25, заключения о результатах публичных слушаний от 06.10.2025

ПОСТАНОВЛЯЮ:

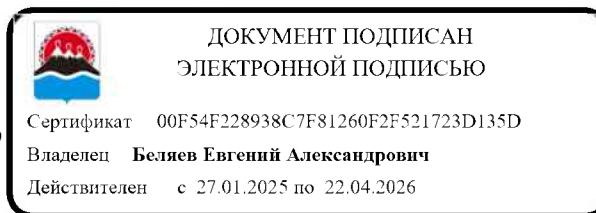
1. Утвердить проект внесения изменений в проект планировки территории, содержащий проект межевания территории, для размещения линейного объекта: «Автомобильная дорога от улицы Ленинская к улице Красинцев» в Петропавловск-Камчатском городском округе, утвержденный постановлением администрации Петропавловск-Камчатского городского округа от 03.04.2025 № 738, согласно приложению.

2. Управлению делами администрации Петропавловск-Камчатского городского округа опубликовать настоящее постановление в сетевом издании «Официальный сайт администрации Петропавловск-Камчатского городского округа».

3. Настоящее постановление вступает в силу после дня его официального опубликования.

4. Контроль за исполнением настоящего постановления возложить на руководителя Управления архитектуры и градостроительства администрации Петропавловск-Камчатского городского округа.

Глава
Петропавловск-Камчатского
городского округа



Е.А. Беляев

Приложение
к постановлению администрации
Петропавловск-Камчатского
городского округа
08.10.2025 № 2253

**Проект внесения изменений
в проект планировки территории, содержащий
проект межевания территории,
для размещения линейного объекта: «Автомобильная
дорога от улицы Ленинская к улице Красинцев»
в Петропавловск-Камчатском городском округе,
утвержденный постановлением администрации
Петропавловск-Камчатского городского округа
от 03.04.2025 № 738**



ООО «ПИК «ЭКСПЕДИЦИЯ»

**Заказчик: Муниципальное казенное учреждение «Служба
автомобильных дорог Петропавловск-Камчатского городского
округа»**

**Проект внесения изменений в проект планировки
территории, содержащий проект межевания территории, для
размещения линейного объекта: «Автомобильная дорога от
улицы Ленинская к улице Красинцев» в Петропавловск-
Камчатском городском округе,
утвержденный постановлением администрации
Петропавловск- Камчатского городского округа от 03.04.2025
№ 738**

**Том 1. Проект планировки территории. Основная часть.
Раздел 1. Проект планировки территории. Графическая часть**

48/24/И1-ДПТ-ППТ-Р1

г. Санкт-Петербург

2025 г.



ООО «ПИК «ЭКСПЕДИЦИЯ»

**Заказчик: Муниципальное казенное учреждение «Служба
автомобильных дорог Петропавловск-Камчатского городского
округа»**

**Проект внесения изменений в проект планировки
территории, содержащий проект межевания территории, для
размещения линейного объекта: «Автомобильная дорога от
улицы Ленинская к улице Красинцев» в Петропавловск-
Камчатском городском округе,
утвержденный постановлением администрации
Петропавловск- Камчатского городского округа от 03.04.2025
№ 738**

**Том 1. Проект планировки территории. Основная часть.
Раздел 1. Проект планировки территории. Графическая часть**

48/24/И1-ДПТ-ППТ-Р1

Генеральный директор



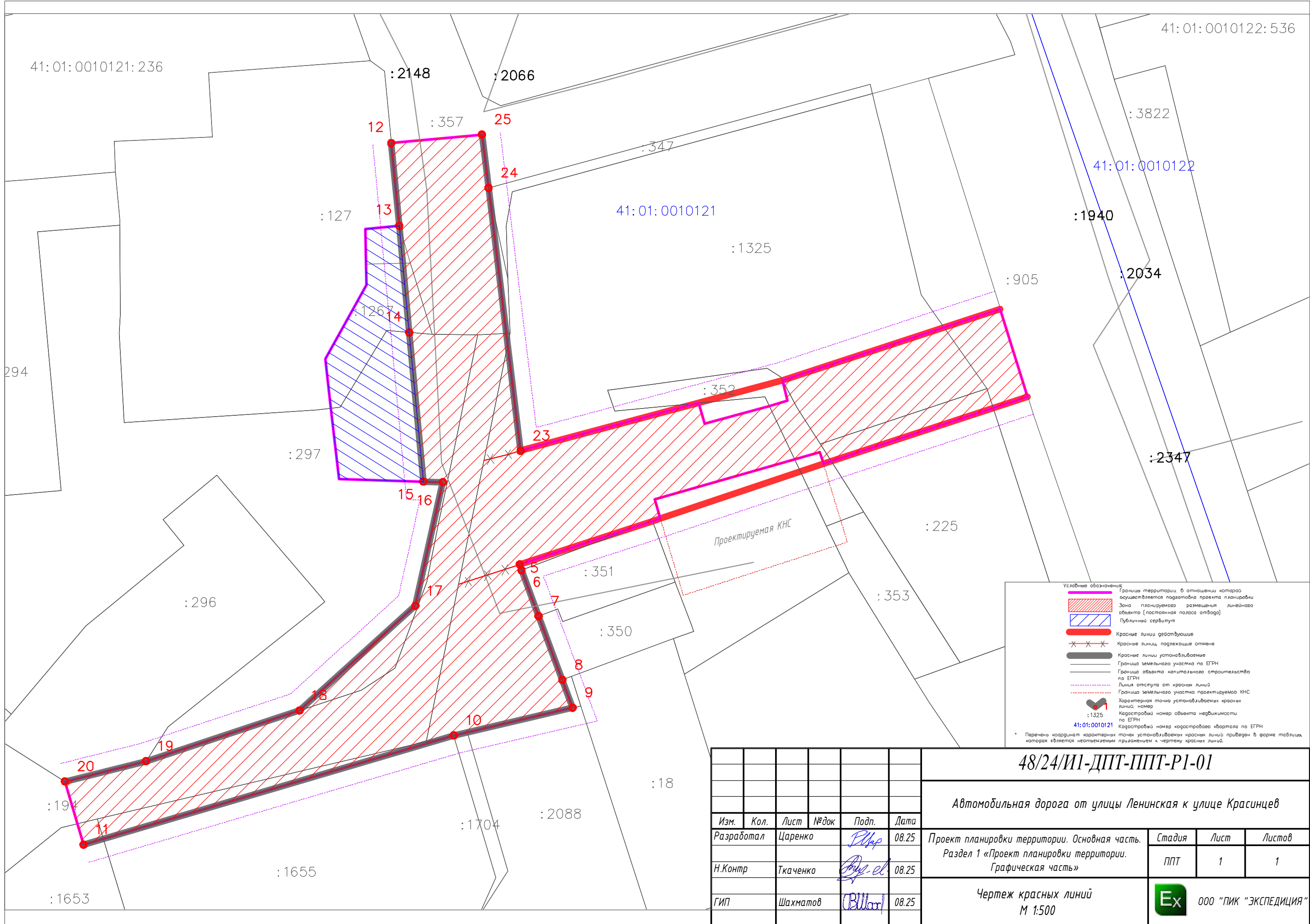
О.В. Ткаченко

Главный инженер проекта

О.В. Шахматов

г. Санкт-Петербург


2025 г.



Условные обозначения:

- Границы территории, в отношении которой осуществляется подготовка проекта планировки территории
- Зона планируемого размещения линейного объекта (постоянная полоса отвода)
- Публичный сервитут
- Красные линии действующие
- Красные линии, подлежащие отмене
- Красные линии устанавливаемые
- Граница земельного участка по ЕГРН
- Граница объекта капитального строительства по ЕГРН
- Линия отступа от красных линий
- Граница земельного участка проектируемой КНС
- Характерная точка устанавливаемых красных линий, номер
- Кадастровый номер объекта недвижимости по ЕГРН
- Кадастровый номер кадастрового квартала по ЕГРН

* Перечень координат характерных точек устанавливаемых красных линий приведен в форме таблицы, которая является неотъемлемым приложением к чертежу красных линий.

						48/24/И1-ДПТ-ППТ-Р1-01			
						Автомобильная дорога от улицы Ленинская к улице Красинцев			
Изм.	Кол.	Лист	№ док	Подп.	Дата	Проект планировки территории. Основная часть. Раздел 1 «Проект планировки территории. Графическая часть»	Стадия	Лист	Листов
Разработал		Царенко		<i>Царенко</i>	08.25		ППТ	1	1
Н.Контр.		Ткаченко		<i>Ткаченко</i>	08.25				
ГИП		Шахматов		<i>Шахматов</i>	08.25	Чертеж красных линий М 1:500	 ООО "ПИК "ЭКСПЕДИЦИЯ"		

Приложение
к Чертежу Красных линий

Перечень координат характерных точек красных линий устанавливаемых

№ точки	X	Y
5	560145,65	1411931,37
6	560144,70	1411931,68
7	560137,25	1411934,45
8	560126,88	1411938,31
9	560122,36	1411939,99
10	560117,85	1411920,66
11	560100,10	1411860,47
12	560214,12	1411910,50
13	560200,69	1411911,77
14	560183,34	1411913,42
15	560159,12	1411915,71
16	560159,02	1411918,89
17	560138,93	1411914,41
18	560121,92	1411895,59
19	560113,68	1411870,63
20	560110,38	1411857,44
23	560164,12	1411931,52
24	560206,84	1411926,30
25	560215,52	1411925,24

Взам. инв. №	Подп. и дата							48/24/И1-ДПТ-ППТ-Р1-П		
Инв. № подл.		Изм.	Колуч.	Лист	№ док	Подпись	Дата	Стадия	Лист	Листов
	Разработал	Царенко					08.25	ППТ	1	1
	Н. контр.	Ткаченко					08.25	Перечень координат характерных точек устанавливаемых красных линий		
	ГИП	Шахматов					08.25			



ООО «ПИК
«ЭКСПЕДИЦИЯ»



ООО «ПИК «ЭКСПЕДИЦИЯ»

**Заказчик: Муниципальное казенное учреждение «Служба
автомобильных дорог Петропавловск-Камчатского городского
округа»**

**Проект внесения изменений в проект планировки
территории, содержащий проект межевания территории, для
размещения линейного объекта: «Автомобильная дорога от
улицы Ленинская к улице Красинцев» в Петропавловск-
Камчатском городском округе,
утвержденный постановлением администрации
Петропавловск- Камчатского городского округа от 03.04.2025
№ 738**

**Том 1. Проект планировки территории. Основная часть
Раздел 2 «Положение о размещении линейных объектов»**

48/24/И1-ДПТ-ППТ-Р2

г. Санкт-Петербург

2025 г.



ООО «ПИК «ЭКСПЕДИЦИЯ»

**Заказчик: Муниципальное казенное учреждение «Служба
автомобильных дорог Петропавловск-Камчатского городского
округа»**

**Проект внесения изменений в проект планировки
территории, содержащий проект межевания территории, для
размещения линейного объекта: «Автомобильная дорога от
улицы Ленинская к улице Красинцев» в Петропавловск-
Камчатском городском округе,
утвержденный постановлением администрации
Петропавловск- Камчатского городского округа от 03.04.2025
№ 738**

**Том 1. Проект планировки территории. Основная часть
Раздел 2 «Положение о размещении линейных объектов»**

48/24/И1-ДПТ-ППТ-Р2

Генеральный директор



О.В. Ткаченко

Главный инженер проекта

О.В. Шахматов

г. Санкт-Петербург

2025 г.

Содержание:

1 Наименование, основные характеристики и назначение планируемых для размещения линейных объектов, а также линейных объектов, подлежащих реконструкции в связи с изменением их местоположения..... 3

2 Перечень субъектов Российской Федерации, перечень муниципальных районов, городских округов в составе субъектов Российской Федерации, перечень поселений, населенных пунктов, внутригородских территорий городов федерального значения, на территориях которых устанавливаются зоны планируемого размещения линейных объектов..... 5

3 Перечень координат характерных точек границ зон планируемого размещения линейных объектов 6

4 Перечень координат характерных точек границ зон планируемого размещения линейных объектов, подлежащих реконструкции в связи с изменением их местоположения 7

5 Предельные параметры разрешенного строительства, реконструкции объектов капитального строительства, входящих в состав линейных объектов в границах зон их планируемого размещения..... 7

6 Предельное количество этажей и (или) предельная высота объектов капитального строительства, входящих в состав линейных объектов, в границах каждой зоны планируемого размещения таких объектов..... 7

7 Максимальный процент застройки каждой зоны планируемого размещения объектов капитального строительства, входящих в состав линейных объектов, определяемый как отношение площади зоны планируемого размещения объекта капитального строительства, входящего в состав линейного объекта, которая может быть застроена, ко всей площади этой зоны..... 7


8 Минимальные отступы от границ земельных участков в целях определения мест допустимого размещения объектов капитального строительства, которые входят в состав линейных объектов и за пределами, которых запрещено строительство таких объектов, в границах каждой зоны планируемого размещения объектов капитального строительства, входящих в состав линейных объектов..... 7

9 Требования к архитектурным решениям объектов капитального строительства, входящих в состав линейных объектов, в границах каждой зоны планируемого размещения таких объектов, расположенной в границах территории исторического поселения федерального или регионального значения с указанием: требований к цветовому решению внешнего облика таких объектов и требований

Взам. инв. №

Подп. и дата

Инв. № подл.

48/24/И1-ДПТ-ППТ-Р2					
<i>Изм.</i>	<i>Кол.чч</i>	<i>Лист</i>	<i>№ док</i>	<i>Подпись</i>	<i>Дата</i>
Разработал		Царенко		<i>Царенко</i>	08.25
Н. контр.		Ткаченко		<i>Ткаченко</i>	08.25
ГИП		Шахматов		<i>Шахматов</i>	08.25
Положение о размещении линейных объектов					
<i>Стадия</i>		<i>Лист</i>	<i>Листов</i>		
ППТ		1	9		
		ООО «ПИК «ЭКСПЕДИЦИЯ»			

к объемно-пространственным, архитектурно- стилистическим и иным характеристикам таких объектов, влияющим на их внешний облик и (или) на композицию, а также на силуэт застройки исторического поселения, требований к объемно-пространственным, архитектурно- стилистическим и иным характеристикам таких объектов, влияющим на их внешний облик и (или) на композицию, а также на силуэт застройки исторического поселения..... 7

10 Информация о необходимости осуществления мероприятий по защите сохраняемых объектов капитального строительства (здание, строение, сооружение, объекты, строительство которых не завершено), существующих и строящихся на момент подготовки проекта планировки территории, а также объектов капитального строительства, планируемых к строительству в соответствии с ранее утвержденной документацией по планировке территории, от возможного негативного воздействия в связи с размещением линейных объектов 8

11 Информация о необходимости осуществления мероприятий по сохранению объектов культурного наследия от возможного негативного воздействия в связи с размещением линейных объектов 8

12 Информация о необходимости осуществления мероприятий по охране окружающей среды..... 9

13 Информация о необходимости осуществления мероприятий по защите территории от чрезвычайных ситуаций природного и техногенного характера, в том числе по обеспечению пожарной безопасности и гражданской обороне 9

Взам. инв. №	
Подп. и дата	
Инв. № подл.	

Изм.	Колуч	Лист	№ док	Подпись	Дата	48/24/И1-ДПТ-ППТ-Р2	Лист
							2

1 Наименование, основные характеристики и назначение планируемых для размещения линейных объектов, а также линейных объектов, подлежащих реконструкции в связи с изменением их местоположения

Проект внесения изменений в проект планировки территории, содержащий проект межевания территории, для размещения линейного объекта: «Автомобильная дорога от улицы Ленинская к улице Красинцев» в Петропавловск-Камчатском городском округе, утвержденный постановлением администрации Петропавловск- Камчатского городского округа от 03.04.2025 № 738, выполнен Обществом с ограниченной ответственностью «Проектно-изыскательская компания «ЭКСПЕДИЦИЯ» на основании Постановления Администрации Петропавловск-Камчатского городского округа от 11.08.2025 №1820 «О принятии решения о подготовке проекта внесения изменений в проект планировки территории, содержащий проект межевания территории, для размещения линейного объекта: «Автомобильная дорога от улицы Ленинская к улице Красинцев» в Петропавловск-Камчатском городском округе, утвержденный постановлением администрации Петропавловск- Камчатского городского округа от 03.04.2025 № 738».

Наименование планируемого для размещения линейного объекта

Наименование планируемого для размещения линейного объекта - объекта капитального строительства, в отношении которого подготовлена настоящая документация по планировке территории – «Автомобильная дорога от улицы Ленинская к улице Красинцев» указана в соответствии с Техническим заданием. Фактически в рамках выполнения работ по проектированию объекта капитального строительства, под «автомобильной дорогой» понимается «проезд второстепенный», что соответствует требованиям СП 42.13330.2016 Свод правил. Градостроительство. Планировка и застройка городских и сельских поселений. Актуализированная редакция СНиП 2.07.01-89* и предусмотрено Дополнительным соглашением №1 к муниципальному контракту № 0138300000424000028 от 19.02.2024 на выполнение проектных работ по объектам капитального строительства (недвижимого имущества) «Автомобильная дорога от улицы Ленинская к улице Красинцев» ИКЗ 243410114343641010100100070017112414 от 03.08.2024.

Взам. инв. №	
Подп. и дата	
Инв. № подл.	

Изм.	Кол.уч.	Лист	№ док	Подпись	Дата	48/24/И1-ДПТ-ППТ-Р2

Основные технические показатели

№ п/п	Наименование	Ед. изм.	Показатель
1	Категория автомобильной дороги (по СП 42.13330.2016)	—	проезды второстепенные / улицы и дороги местного значения: улицы и дороги в производственных зонах
2	Вид работ	—	новое строительство / капитальный ремонт
3	Категория дороги вне границ населённого пункта (по таб. 6, ГОСТ Р 71404-2024)	—	IV / III
4	Общая протяженность линейного объекта	км	0,1183 / 0,1171
5	Нормативный межремонтный срок проведения работ по капитальному ремонту	лет	24
6	Нормативный межремонтный срок проведения работ по ремонту	лет	12
7	Число полос движения	шт	1 / 2
8	Расчетная скорость	км/ч	30 / 50
9	Ширина проезжей части	м	3,50 / 7,00
10	Ширина укрепленной полосы (в том числе краевой полосы у обочины)	м	отсутствует
11	Ширина обочины	м	отсутствует
12	Ширина разделительной полосы	м	отсутствует
13	Ширина технического тротуара	м	0,75 / -
14	Ширина пешеходного тротуара	м	1,55 / 2,0
15	Тип дорожной одежды	—	облегченный / капитальный
16	Вид покрытия	—	асфальтобетон
17	Среднесуточная интенсивность движения (по СП 34.13330.2021 таблица 4.3)	ед./сут	1000 / 2500
18	Пропускная способность (по СП 396.1325800.2018 таблица 5.3)	ед./ч	1750
19	Грузонапряженность	т	1400 / 3500
20	Поперечный уклон проезжей части	‰	20

Взам. инв. №
Подп. и дата
Инв. № подл.

Изм.	Кол.уч.	Лист	№ док	Подпись	Дата
------	---------	------	-------	---------	------

48/24/И1-ДПТ-ППТ-Р2

Лист

4

№ п/п	Наименование	Ед. изм.	Показатель
21	Поперечный уклон тротуара	‰	15
22	Максимальный продольный уклон	‰	69 / 60
23	Наименьший радиус вертикальной выпуклой кривой	м	600 / 1000
24	Наименьший радиус вертикальной вогнутой кривой	м	200 / 400
25	Расчетные нагрузки	кН	100 / 115
26	Остановки общественного транспорта	шт	отсутствуют
27	Количество примыканий	шт	2 / 3

* Примечание - В числителе даны значения для проезда от ул. Ленинская до ул. Красинцев, в знаменателе - для ул. Красинцев.

2 Перечень субъектов Российской Федерации, перечень муниципальных районов, городских округов в составе субъектов Российской Федерации, перечень поселений, населенных пунктов, внутригородских территорий городов федерального значения, на территориях которых устанавливаются зоны планируемого размещения линейных объектов

Территория проезда второстепенного от улицы Ленинская к улице Красинцев, в отношении которой подготовлена документация по планировке территории, а также зона планируемого размещения линейных объектов расположены в г. Петропавловск-Камчатский Петропавловск-Камчатского городского округа Камчатского края, пересекает частично границы земельных участках с кадастровыми номерами 41:01:0010121:357, 41:01:0010121:1267, 41:01:0010121:194, 41:01:0010121:225, 41:01:0010121:1325, 41:01:0010121:352, 41:01:0010121:297, 41:01:0010121:1655, 41:01:0010121:1653 и входит полностью в границы кадастрового квартала: 41:01:0010121.

Граница муниципального образования Петропавловск-Камчатского городского округа установлена в соответствии с требованиями действующего законодательства и внесена в единый государственный реестр недвижимости с реестровым номером 41:01-3.1.

Взам. инв. №	
Подп. и дата	
Инв. № подл.	

3 Перечень координат характерных точек границ зон планируемого размещения линейных объектов

Координаты характерных точек границ зон планируемого размещения линейного объекта представлены в системе координат - МСК-41, зона 1.

Таблица 3.1 – Перечень координат характерных точек границ зон планируемого размещения линейных объектов

№ точки	X	Y
1	560172,93	1412013,98
2	560161,99	1411980,77
26	560163,88	1411980,20
27	560156,20	1411953,32
3	560153,10	1411954,25
4	560152,65	1411953,00
5	560145,65	1411931,37
6	560144,70	1411931,68
7	560137,25	1411934,45
8	560126,88	1411938,31
9	560122,36	1411939,99
10	560117,85	1411920,66
11	560100,10	1411860,47
20	560110,38	1411857,44
19	560113,68	1411870,63
18	560121,92	1411895,59
17	560138,93	1411914,41
16	560159,02	1411918,89
15	560159,12	1411915,71
14	560183,34	1411913,42
13	560200,69	1411911,77
12	560214,12	1411910,50
25	560215,52	1411925,24
24	560206,84	1411926,30
23	560164,12	1411931,52
33	560171,87	1411960,49
34	560168,50	1411961,42
35	560171,41	1411971,95
36	560172,23	1411974,93
22	560175,53	1411974,15
21	560187,19	1412009,52
1	560172,93	1412013,98

Взам. инв. №	
Подп. и дата	
Инв. № подл.	

Изм.	Колуч	Лист	№ док	Подпись	Дата

48/24/И1-ДПТ-ППТ-Р2

Лист

6

В соответствии с данной документацией подлежат установлению красные линии, перечень координат характерных точек границ которых представлен в Приложении к Чертежу красных линий и является его неотъемлемой частью.

4 Перечень координат характерных точек границ зон планируемого размещения линейных объектов, подлежащих реконструкции в связи с изменением их местоположения

Линейные объекты, подлежащие реконструкции, отсутствуют. Раздел не разрабатывался.

5 Предельные параметры разрешенного строительства, реконструкции объектов капитального строительства, входящих в состав линейных объектов в границах зон их планируемого размещения

Не устанавливается.

6 Предельное количество этажей и (или) предельная высота объектов капитального строительства, входящих в состав линейных объектов, в границах каждой зоны планируемого размещения таких объектов

Не устанавливается.

7 Максимальный процент застройки каждой зоны планируемого размещения объектов капитального строительства, входящих в состав линейных объектов, определяемый как отношение площади зоны планируемого размещения объекта капитального строительства, входящего в состав линейного объекта, которая может быть застроена, ко всей площади этой зоны

Не устанавливается.

8 Минимальные отступы от границ земельных участков в целях определения мест допустимого размещения объектов капитального строительства, которые входят в состав линейных объектов и за пределами, которых запрещено строительство таких объектов, в границах каждой зоны планируемого размещения объектов капитального строительства, входящих в состав линейных объектов

Не устанавливается.

9 Требования к архитектурным решениям объектов капитального строительства, входящих в состав линейных объектов, в границах каждой зоны

Взам. инв. №	
Подп. и дата	
Инв. № подл.	

Изм.	Кол.уч.	Лист	№ док	Подпись	Дата	48/24/И1-ДПТ-ППТ-Р2

планируемого размещения таких объектов, расположенной в границах территории исторического поселения федерального или регионального значения с указанием: требований к цветовому решению внешнего облика таких объектов и требований к объемно-пространственным, архитектурно- стилистическим и иным характеристикам таких объектов, влияющим на их внешний облик и (или) на композицию, а также на силуэт застройки исторического поселения, требований к объемно-пространственным, архитектурно- стилистическим и иным характеристикам таких объектов, влияющим на их внешний облик и (или) на композицию, а также на силуэт застройки исторического поселения

Не устанавливается.

10 Информация о необходимости осуществления мероприятий по защите сохраняемых объектов капитального строительства (здание, строение, сооружение, объекты, строительство которых не завершено), существующих и строящихся на момент подготовки проекта планировки территории, а также объектов капитального строительства, планируемых к строительству в соответствии с ранее утвержденной документацией по планировке территории, от возможного негативного воздействия в связи с размещением линейных объектов

Не разрабатывались.

11 Информация о необходимости осуществления мероприятий по сохранению объектов культурного наследия от возможного негативного воздействия в связи с размещением линейных объектов

В соответствии с Письмом Службы охраны объектов культурного наследия Камчатского края от 25.03.2024 № ОКН-20240315-16989720178-3 на территории земельных участки с кадастровыми номерами 41:01:0010121:1325, 41:01:0010121:352, 41:01:0010121:225 объекты культурного наследия, включенные в Единый государственный реестр объектов культурного наследия народов Российской Федерации, выявленные объекты культурного наследия и объекты, обладающие признаками объекта культурного наследия (в том числе археологического), отсутствуют.

Земельные участки с кадастровыми номерами: 41:01:0010121:225 и 41:01:0010121:352 расположены в охранной зоне объекта культурного наследия регионального значения «Дом №4 по ул. Красинцев в г. Петропавловске-Камчатском». Земельный участок с кадастровым номером: 41:01:0010121:1325 расположен в зоне регулирования застройки и хозяйственной

Взам. инв. №	
Подп. и дата	
Инв. № подл.	

Изм.	Кол.ч	Лист	№ док	Подпись	Дата

48/24/И1-ДПТ-ППТ-Р2

Лист

8

деятельности 5-1 объекта культурного наследия регионального значения «Дом №4 по ул. Красинцев в г. Петропавловске- Камчатском».

Единый государственный реестр недвижимости содержит сведения о зонах с особыми режимами использования территории объекта культурного наследия регионального значения «Дом №4 по ул. Красинцев в г. Петропавловске- Камчатском»:

- охранный зона объекта культурного наследия регионального значения "Дом №4 по ул.Красинцев в г.Петропавловске-Камчатском" – реестровый номер 41:01-6.1878,

- зона регулирования застройки и хозяйственной деятельности объекта культурного наследия регионального значения "Дом №4 по ул.Красинцев в г.Петропавловске-Камчатском" – реестровый номер 41:01-6.1876.

Описание режимов использования земельных участков в зонах с особыми режимами использования территории содержится в сведениях Росреестра (при внесении сведений о ЗОУИТ), на официальном сайте Камчатского (края <https://www.kamgov.ru/>). А также в ответе Службы охраны объектов культурного наследия Камчатского края от 25.03.2024 № ОКН-20240315-16989720178-3, представленном в Приложении 1 к данному разделу.

12 Информация о необходимости осуществления мероприятий по охране окружающей среды

Не разрабатывались.

13 Информация о необходимости осуществления мероприятий по защите территории от чрезвычайных ситуаций природного и техногенного характера, в том числе по обеспечению пожарной безопасности и гражданской обороне

Не разрабатывались.

Инв. № подл.	Подп. и дата	Взам. инв. №					Лист
Изм.	Кол.уч.	Лист	№ док	Подпись	Дата	48/24/И1-ДПТ-ППТ-Р2	9



ООО «ПИК «ЭКСПЕДИЦИЯ»

**Заказчик: Муниципальное казенное учреждение «Служба
автомобильных дорог Петропавловск-Камчатского городского
округа»**

**Проект внесения изменений в проект планировки
территории, содержащий проект межевания территории, для
размещения линейного объекта: «Автомобильная дорога от
улицы Ленинская к улице Красинцев» в Петропавловск-
Камчатском городском округе,
утвержденный постановлением администрации
Петропавловск- Камчатского городского округа от 03.04.2025
№ 738**

**Том 3. Проект межевания территории. Основная часть
Раздел 1. «Проект межевания территории. Графическая часть»**

48/24/И1-ДПТ

г. Санкт-Петербург

2025 г.



ООО «ПИК «ЭКСПЕДИЦИЯ»

**Заказчик: Муниципальное казенное учреждение «Служба
автомобильных дорог Петропавловск-Камчатского городского
округа»**

**Проект внесения изменений в проект планировки
территории, содержащий проект межевания территории, для
размещения линейного объекта: «Автомобильная дорога от
улицы Ленинская к улице Красинцев» в Петропавловск-
Камчатском городском округе,
утвержденный постановлением администрации
Петропавловск- Камчатского городского округа от 03.04.2025
№ 738**

**Том 3. Проект межевания территории. Основная часть
Раздел 1. «Проект межевания территории. Графическая часть»**

48/24/И1-ДПТ

Генеральный директор



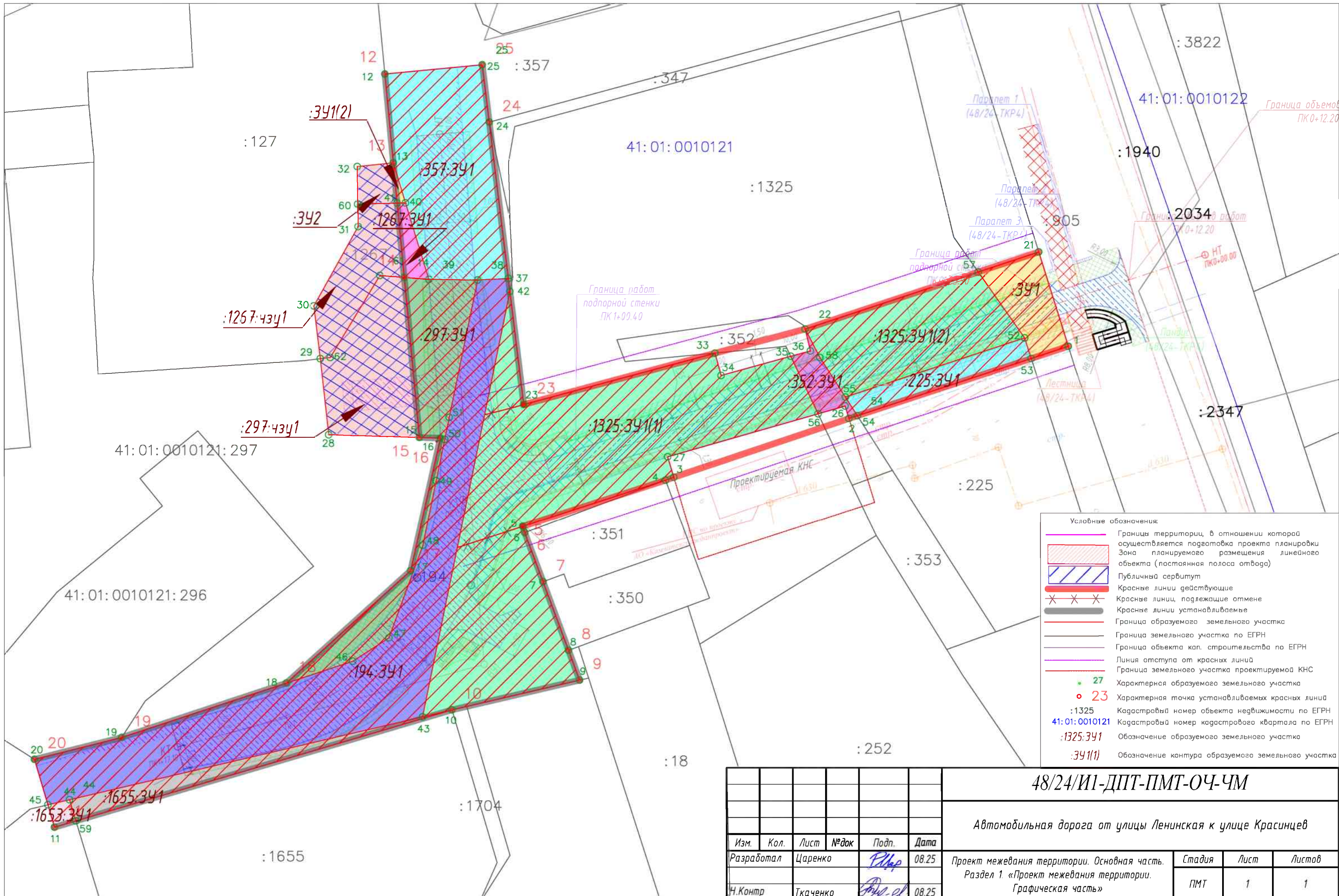
О.В. Ткаченко

Главный инженер проекта

О.В. Шахматов

г. Санкт-Петербург

2025 г.



*Части земельных участков, подлежащие изъятию для государственных или муниципальных нужд обозначены штриховкой на Чертеже межевания, координаты и перечень кадастровых номеров представлен в Текстовой части проекта межевания территории
48/24/И1-ДПТ-ПМТ-ОЧ-ТЧ



ООО «ПИК «ЭКСПЕДИЦИЯ»

**Заказчик: Муниципальное казенное учреждение «Служба
автомобильных дорог Петропавловск-Камчатского городского
округа»**

**Проект внесения изменений в проект планировки
территории, содержащий проект межевания территории, для
размещения линейного объекта: «Автомобильная дорога от
улицы Ленинская к улице Красинцев» в Петропавловск-
Камчатском городском округе,
утвержденный постановлением администрации
Петропавловск- Камчатского городского округа от 03.04.2025
№ 738**

**Том 3. Проект межевания территории. Основная часть
Раздел 2. «Проект межевания территории. Текстовая часть»**

48/24/И1-ДПТ

г. Санкт-Петербург

2025 г.



ООО «ПИК «ЭКСПЕДИЦИЯ»

**Заказчик: Муниципальное казенное учреждение «Служба
автомобильных дорог Петропавловск-Камчатского городского
округа»**

**Проект внесения изменений в проект планировки
территории, содержащий проект межевания территории, для
размещения линейного объекта: «Автомобильная дорога от
улицы Ленинская к улице Красинцев» в Петропавловск-
Камчатском городском округе,
утвержденный постановлением администрации
Петропавловск- Камчатского городского округа от 03.04.2025
№ 738**

**Том 3. Проект межевания территории. Основная часть
Раздел 2. «Проект межевания территории. Текстовая часть»**

48/24/И1-ДПТ

Генеральный директор



О.В. Ткаченко

Главный инженер проекта

О.В. Шахматов


г. Санкт-Петербург

2025 г.

Содержание

1 Перечень и сведения о площади образуемых земельных участков, в том числе возможные способы их образования 2

2 Перечень координат образуемых земельных участков..... 12

Инв. № подл.	Изм.	Кол.уч.	Лист	№ док	Подпись	Дата	48/24/И1-ДПТ-ПМТ-04-ТЧ		
	Разработал	Царенко			<i>Царенко</i>	08.25	Стадия	Лист	Листов
	Н. контр.	Ткаченко			<i>Ткаченко</i>	08.25	ПМТ	1	4
	ГИП	Шахматов			<i>Шахматов</i>	08.25	 ООО «ПИК «ЭКСПЕДИЦИЯ»		

Текстовая часть

1 Перечень и сведения о площади образуемых земельных участков, в том числе возможные способы их образования

Проект внесения изменений в проект планировки территории, содержащий проект межевания территории, для размещения линейного объекта: «Автомобильная дорога от улицы Ленинская к улице Красинцев» в Петропавловск-Камчатском городском округе, утвержденный постановлением администрации Петропавловск-Камчатского городского округа от 03.04.2025 № 738, выполнен Обществом с ограниченной ответственностью «Проектно-изыскательская компания «ЭКСПЕДИЦИЯ» на основании Постановления Администрации Петропавловск-Камчатского городского округа от 11.08.2025 №1820 «О принятии решения о подготовке проекта внесения изменений в проект планировки территории, содержащий проект межевания территории, для размещения линейного объекта: «Автомобильная дорога от улицы Ленинская к улице Красинцев» в Петропавловск-Камчатском городском округе, утвержденный постановлением администрации Петропавловск-Камчатского городского округа от 03.04.2025 № 738».

В целях установления законного размещения планируемого объекта капитального строительства – проезд второстепенный от улицы Ленинская к улице Красинцев* в г. Петропавловск-Камчатский Петропавловск-Камчатского городского округа Камчатского края в рамках действующего законодательства требуется образование земельного участка постоянной полосы отвода проезда второстепенного и публичного сервитута.

** Наименование планируемого для размещения линейного объекта - объекта капитального строительства – «Автомобильная дорога от улицы Ленинская к улице Красинцев» фактически соответствует наименованию «проезд второстепенный», что соответствует требованиям СП 42.13330.2016 и предусмотрено Дополнительным соглашением №1 к муниципальному контракту № 0138300000424000028 от 19.02.2024.*

Зона планируемого размещения линейных объектов совпадает с земельным участком постоянной полосы отвода автомобильной дороги, в которой учтены нормы и требования земельного и градостроительного законодательства, с учетом сложившейся застройки, земельных участков, сведения о которых внесены в ЕГРН, и существующих земель общего пользования, предназначенных в том числе для обеспечения доступа к земельным участкам, а также размещению линейных объектов существующей инженерной коммуникации.

Так же граница зоны планируемого размещения учитывает проектные решения с целью проектных работ по объекту капитального строительства (недвижимого имущества) проезда второстепенного от улицы Ленинская к улице Красинцев в г. Петропавловск-Камчатский Петропавловск-Камчатского городского округа Камчатского края.

Взам. инв. №	
Подп. и дата	
Инв. № подл.	

Изм.	Кол.уч	Лист	№ док	Подпись	Дата	48/24/И1-ДПТ-ПМТ-04-ТЧ

Граница публичного сервитута включает в себя часть территории существующих земельных участков, сведения о которых внесены в ЕГГРН (41:01:0010121:1267:чзу1 и 41:01:0010121:297:чзу1), а так же часть территории кадастрового квартала 41:01:0010121 (:ЗУ2).

В соответствии с главой V.7. Земельного Кодекса РФ в целях "складирование строительных и иных материалов, возведение некапитальных строений, сооружений (включая ограждения, бытовки, навесы) и (или) размещение строительной техники, которые необходимы для обеспечения строительства, реконструкции, ремонта инженерных сооружений, объектов транспортной инфраструктуры федерального, регионального или местного значения, на срок указанных строительства, реконструкции" возможно размещение таких объектов в границах публичных сервитутов без предоставления земельного участка. В связи с чем данным проектом предусмотрено установление публичного сервитута в целях размещения строительной техники на период строительства.

В соответствии со ст. 39.36. Земельного Кодекса РФ, и Постановления Правительства РФ от 03.12.2014 № 1300 для размещения объектов, указанных в п. 31 «площадки для размещения строительной техники и строительных грузов, если проектом организации строительства размещение таких площадок предусмотрено за границами земельного участка, на котором планируются и (или) осуществляются строительство, реконструкция объекта капитального строительства, а также некапитальные строения, предназначенные для обеспечения потребностей застройщика (мобильные бытовые городки (комплексы производственного быта), офисы продаж)» и п. 31_1. «площадки для размещения строительной техники и грузов для осуществления капитального или текущего ремонта объектов капитального строительства" допускается получение Разрешение на использование земельного участка без предоставления.

Способы образования для каждого, вновь образуемого земельных участков, описаны в Таблице 1 –Перечень образуемых земельных участков и частей земельных участков (далее ЗУ) основной части проекта межевания – текстовая часть.

Выбранные способы соответствуют требованиям ст. 11.1 – 11.10 главы 1.1 Земельного Кодекса РФ.

Согласно ст. 11.3 Земельного Кодекса РФ образование земельных участков из земель или земельных участков, находящихся в государственной или муниципальной собственности с целью размещения линейного объекта, осуществляется в соответствии с проектом межевания территории, утвержденной в соответствии с Градостроительным кодексом Российской Федерации.

В соответствии со ст. 11.4 Земельного Кодекса при разделе земельного участка образуются несколько земельных участков, а земельный участок, из которого при разделе образуются

Взам. инв. №
Подп. и дата
Инв. № подл.

Изм.	Кол.уч	Лист	№ док	Подпись	Дата	

48/24/И1-ДПТ-ПМТ-04-ТЧ

земельные участки, прекращает свое существование, за исключением случаев, указанных в пунктах 4 и 6 настоящей статьи.

Образование земельных участков под постоянную полосу отвода автодороги проектом предусмотрено по следующему принципу:

- образование земельных участков из земель, государственная собственность на которые не разграничена;
- образование земельных участков путем раздела земельных участков, находящихся в государственной или муниципальной собственности, при котором исходный земельный участок сохраняется в измененных границах;
- образование земельных участков согласно ч.3 п. 6 ст. 11.4 ЗК, путем раздела земельных участков, находящихся в частной собственности, при котором исходный земельный участок сохраняется в измененных границах, с целью изъятия для государственных нужд. Подлежащие к изъятию для государственных нужд земельные участки указаны в Таблице 2 – Ведомость образуемых и учтенных земельных участков, подлежащих изъятию для государственных нужд.

Настоящим проектом предлагается оптимизировать кадастровые работы, путем образования многоконтурных земельных участков. Все виды кадастровых работ, предусмотренные настоящим проектом для формирования земельных участков, соответствуют действующему законодательству Российской Федерации.

Инв. № подл.	
Подп. и дата	
Взам. инв. №	

Изм.	Кол.уч	Лист	№ док	Подпись	Дата	48/24/И1-ДПТ-ПМТ-04-ТЧ	Лист 4
------	--------	------	-------	---------	------	-------------------------------	-----------

Таблица 1- Перечень образуемых земельных участков

Номер пп	Кадастровый номер исходного ЗУ по сведениям ЕГРН	Номера характерных точек	Площадь по ЕГРН, кв.м	Вид разрешенного использования земельного участка по сведениям ЕГРН	Вид права исходного ЗУ по сведениям ЕГРН	Правообладатель	Номер и дата гос регистрации права	Необходимость изъятия для государственных нужд	Обозначение образуемого ЗУ	Площадь образуемого ЗУ	Способ образования	Вид разрешенного использования образуемого земельного участка	Местоположение образуемого ЗУ	Категория земель образуемого ЗУ
ЗУ постоянной полосы отвода (зоны планируемого размещения линейного объекта)														
ЗУ, образуемые из земель, государственная собственность на которые не разграничена														
1	41:01:0010121	1, 53, 52, 57, 21; 40, 41, 13	-	-	-	-	-	-	:ЗУ1	114	Образование ЗУ из земель, государственная собственность на которые не разграничена	Земельные участки (территории) общего пользования (код 12.0)	Камчатский край, Петропавловск-Камчатский городской округ, г. Петропавловск-Камчатский, автомобильная дорога от улицы Ленинская к улице Красинцев	земли населенных пунктов
		:ЗУ1(1)							110					
		:ЗУ1(2)							4					
ЗУ, образуемые путем раздела исходных земельных участков государственной/муниципальной собственности с сохранением исходных ЗУ в измененных границах														

Взам. инв. №

Подп. и дата

Инв. № подл.

Изм.	Кол.уч	Лист	№ док	Подпись	Дата

48/24/И1-ДПТ-ПМТ-04-Т4

Лист

5

2	41:01:0010121:357	25, 24, 37, 38, 39, 40, 13, 12	5887	земельные участки объектов автомобильной инфраструктуры (дороги, мосты, остановки)	1. Собственность 2. Постоянное (бессрочное) пользование	1. Петропавловск-Камчатский городской округ 2. Муниципальное казенное учреждение "Управление дорожного хозяйства Петропавловск-Камчатского городского округа", ИНН: 4101143436	1. 41-41-01/029/2013-570 от 20.08.2013 2. 41-41-01/048/2013-190 от 13.01.2014	-	41:01:0010121:357:3 У1	455	Образование путем раздела земельного участка с сохранением исходного в измененных границах	Земельные участки (территории) общего пользования (код 12.0)	Камчатский край, Петропавловск-Камчатский городской округ, г. Петропавловск-Камчатский, автомобильная дорога от улицы Ленинская к улице Красинцев	земли населенных пунктов
3	41:01:0010121:1267	60, 41, 14, 61, 62, 29, 30, 31	182	земельные участки элементов благоустройства территорий и ландшафтного дизайна (подпорные стенки, лестницы, малые архитектурные формы, объект декоративно-монументального искусства)	Сведения о правах отсутствуют	Сведения о правах отсутствуют	-	-	41:01:0010121:1267:3 У1	28	Образование путем раздела земельного участка с сохранением исходного в измененных границах	Земельные участки (территории) общего пользования (код 12.0)	Камчатский край, Петропавловск-Камчатский городской округ, г. Петропавловск-Камчатский, автомобильная дорога от улицы Ленинская к улице Красинцев	земли населенных пунктов

Взам. инв. №

Подп. и дата

Инв. № подл.

Изм.	Кол.уч	Лист	№ док	Подпись	Дата

48/24/И1-ДПТ-ПМТ-ОЧ-ТЧ

Лист

6

4	41:01:0010121:194	37, 42, 43, 44, 45, 20, 19, 46, 47, 48, 49, 50, 51, 38	6175	земельные участки улиц, проспектов, площадей, шоссе, аллей, бульваров, застав, переулков, проездов, тупиков; земельные участки земель резерва; земельные участки, занятые водными объектами, изъятыми из оборота или ограниченными в обороте в соответствии с законодательством Российской Федерации	Сведения о правах отсутствуют	Сведения о правах отсутствуют	-	-	41:01:0010121:194:3 У1	861	Образование путем раздела земельного участка с сохранением исходного в измененных границах	Земельные участки (территории) общего пользования (код 12.0)	Камчатский край, Петропавловск-Камчатский городской округ, г. Петропавловск-Камчатский, автомобильная дорога от улицы Ленинская к улице Красинцев	земли населенных пунктов
---	-------------------	--	------	--	-------------------------------	-------------------------------	---	---	------------------------	-----	--	--	---	--------------------------

Инв. № подл.	Подп. и дата	Взам. инв. №

Изм.	Кол.цч	Лист	№ док	Подпись	Дата

48/24/И1-ДПТ-ПМТ-04-ТЧ

5	41:01:0010121:225		945	земельные участки (территории) общего пользования	Сведения о правах отсутствуют Особые отметки: Вид права: Государственная собственность	Сведения о правах отсутствуют	-	-	41:01:0010121:225:3 У1	92	Образование путем раздела земельного участка с сохранением исходного в измененных границах	Земельные участки (территории) общего пользования (код 12.0)	Камчатский край, Петропавловск-Камчатский городской округ, г. Петропавловск-Камчатский, автомобильная дорога от улицы Ленинская к улице Красинцев	земли населенных пунктов
6	41:01:0010121:1325	57, 52, 55, 58, 22	4868	для размещения производственных и административных зданий, строений, сооружений промышленной, коммунального хозяйства, материально-технического, продовольственного снабжения, сбыта и заготовок	Собственность	1. Иванчей Александр Федорович 01.03.1959 2. ООО "Новкам", ИНН: 2540061925	1. 3/4 41:01:0010121:1325-41/014/2024-3 от 16.01.2024 2. 1/4 41:01:0010121:1325-41/014/2024-2 от 16.01.2024	изъятие	41:01:0010121:1325:3 У1	1573	Образование путем раздела земельного участка с сохранением исходного в измененных границах	Земельные участки (территории) общего пользования (код 12.0)	Камчатский край, Петропавловск-Камчатский городской округ, г. Петропавловск-Камчатский, автомобильная дорога от улицы Ленинская к улице Красинцев	земли населенных пунктов

Взам. инв. №

Подл. и дата

Инв. № подл.

Изм.	Кол.уч	Лист	№ док	Подпись	Дата

48/24/И1-ДПТ-ПМТ-04-ТЧ

Лист

8

7	41:01:0010121:352	58, 55, 54, 2, 26, 56, 35, 36, 22	227	земельные участки административных зданий городского и регионального значения	Долевая собственность	1. Банк ВТБ (публичное акционерное общество), ИНН: 7702070139 2. Иванчей Александр Федорович 01.03.1959	1. 4/100 41:01:0010121:352-41/001/2018-2 от 13.04.2018 2. 96/100 41-41-01/038/2013-409 от 01.10.2013	изъятие	41:01:0010121:352:3 У1	46	Образование путем раздела земельного участка с сохранением исходного в измененных границах	Земельные участки (территории) общего пользования (код 12.0)	Камчатский край, Петропавловск-Камчатский городской округ, г. Петропавловск-Камчатский, автомобильная дорога от улицы Ленинская к улице Красинцев	земли населенных пунктов
8	41:01:0010121:297	14, 39, 38, 51, 50, 49, 48, 47, 46, 18, 17, 16, 15	3173	для эксплуатации сооружения автомобиля на территории складской площадкой	Собственность	Физическое лицо	41-41-01/067/2011-958 от 17.01.2012	изъятие	41:01:0010121:297:3 У1	275	Образование путем раздела земельного участка с сохранением исходного в измененных границах	Земельные участки (территории) общего пользования (код 12.0)	Камчатский край, Петропавловск-Камчатский городской округ, г. Петропавловск-Камчатский, автомобильная дорога от улицы Ленинская к улице Красинцев	земли населенных пунктов
9	41:01:0010121:1655	44, 43, 59, 10	1824	земельные участки причальных сооружений	Собственность	Физическое лицо	41-41/001-41/001/010/2015-26/2 от 13.01.2016	изъятие	41:01:0010121:1655:3 У1	99	Образование путем раздела земельного участка с сохранением исходного в измененных границах	Земельные участки (территории) общего пользования (код 12.0)	Камчатский край, Петропавловск-Камчатский городской округ, г. Петропавловск-Камчатский, автомобильная дорога от улицы Ленинская к улице Красинцев	земли населенных пунктов

Взам. инв. №

Подп. и дата

Инв. № подл.

Изм.	Кол.уч	Лист	№ док	Подпись	Дата

48/24/И1-ДПТ-ПМТ-04-ТЧ

Лист

9

10	41:01:0010121:1653	44, 59, 11, 45	1835	для эксплуатации зданий и сооружений	Собственность	Физическое лицо	41-41/001-41/001/010/2015-28/2 от 13.01.2016	изъятие	41:01:0010121:1653:3 У1	12	Образование путем раздела земельного участка с сохранением исходного в измененных границах	Земельные участки (территории) общего пользования (код 12.0)	Камчатский край, Петропавловск-Камчатский городской округ, г. Петропавловск-Камчатский, автомобильная дорога от улицы Ленинская к улице Красинцев	земли населенных пунктов
Площадь Зоны планируемого размещения линейного объекта (ЗУ постоянной полосы отвода)										3555				
Публичный сервитут														
11	41:01:0010121:1267	60, 41, 14, 61, 62, 29, 30, 31	182	земельные участки элементов благоустройства территорий и ландшафтного дизайна (подпорные стенки, лестницы, малые архитектурные формы, объект декоративно-монументального искусства)	Сведения о правах отсутствуют	Сведения о правах отсутствуют	-	-	41:01:0010121:1267:ч зу1	154	Установление публичного сервитута гл. V.7.ЗК РФ	Цель установления публичного сервитута в соответствии с п. 2 ст. 39.37. ЗК РФ	Камчатский край, Петропавловск-Камчатский городской округ, г. Петропавловск-Камчатский, автомобильная дорога от улицы Ленинская к улице Красинцев	земли населенных пунктов

Взам. инв. №

Подп. и дата

Инв. № подл.

Изм.	Кол.уч	Лист	№ док	Подпись	Дата

48/24/И1-ДПТ-ПМТ-04-ТЧ

Лист

10

12	41:01:0010121:297	29, 62, 61, 14, 15, 28	3173	для эксплуатации сооружения автомагистрали на территории складской площадкой	Собственность	Физическое лицо	41-41-01/067/2011-958 от 17.01.2012	-	41:01:0010121:297:чз у1	262	Установление публичного сервитута гл. V.7.ЗК РФ	Цель установления публичного сервитута в соответствии с п. 2 ст. 39.37. ЗК РФ. Срок: на период строительства	Камчатский край, Петропавловск-Камчатский городской округ, г. Петропавловск-Камчатский, автомобильная дорога от улицы Ленинская к улице Красинцев	земли населенных пунктов
13	41:01:0010121	32, 13, 41, 60	-	-	-	-	-	-	:ЗУ2	34	Разрешение на использование земельного участка без предоставления (ст. 39.36. ЗК РФ, ПП РФ от 03.12.2014 № 1300	Цель установления публичного сервитута в соответствии с п.31 ПП РФ от 03.12.2014 № 1300 Срок: на период строительства	Камчатский край, Петропавловск-Камчатский городской округ, г. Петропавловск-Камчатский, автомобильная дорога от улицы Ленинская к улице Красинцев	земли населенных пунктов
Площадь ЗУ временной полосы отвода (временное занятие)										450				
Площадь территории, в отношении которой осуществляется подготовка документации по планировке территории										4005				

Инв. № подл.	Подп. и дата	Взам. инв. №

Изм.	Кол.уч	Лист	№ док	Подпись	Дата

48/24/И1-ДПТ-ПМТ-04-ТЧ

Лист

11

38	560182,96	1411924,54
51	560162,16	1411920,24
50	560158,83	1411919,55
49	560152,57	1411918,26
48	560142,77	1411916,24
47	560128,77	1411911,11
46	560125,23	1411905,63
18	560121,92	1411895,59
17	560138,93	1411914,41
16	560159,02	1411918,89
15	560159,12	1411915,71
14	560183,34	1411913,42
41:01:0010121:352:3У1		
58	560171,23	1411976,38
55	560165,23	1411980,23
54	560162,41	1411982,04
2	560161,99	1411980,77
26	560163,88	1411980,20
56	560162,71	1411976,10
35	560171,41	1411971,95
36	560172,23	1411974,93
22	560175,53	1411974,15
58	560171,23	1411976,38
41:01:0010121:357:3У1		
25	560215,52	1411925,24
24	560206,84	1411926,30
37	560183,19	1411929,19
38	560182,96	1411924,54
39	560183,04	1411917,15
40	560194,63	1411913,62
13	560200,69	1411911,77
12	560214,12	1411910,50
25	560215,52	1411925,24
41:01:0010121:1267:3У1		
40	560194,63	1411913,62
39	560183,04	1411917,15
14	560183,34	1411913,42
41	560194,60	1411912,35
40	560194,63	1411913,62
41:01:0010121:1325:3У1(1)		
42	560181,22	1411929,43
23	560164,12	1411931,52

Инд. № подл.	Взам. инв. №
Подп. и дата	

Изм.	Кол.уч	Лист	№ док	Подпись	Дата
------	--------	------	-------	---------	------

48/24/И1-ДПТ-ПМТ-ОЧ-ТЧ

33	560171,87	1411960,49
34	560168,50	1411961,42
35	560171,41	1411971,95
56	560162,71	1411976,10
27	560156,20	1411953,32
3	560153,10	1411954,25
4	560152,65	1411953,00
5	560145,65	1411931,37
6	560144,70	1411931,68
7	560137,25	1411934,45
8	560126,88	1411938,31
9	560122,36	1411939,99
10	560117,85	1411920,66
43	560116,81	1411916,20
42	560181,22	1411929,43
41:01:0010121:1325:3У1(2)		
57	560184,17	1412000,35
52	560174,19	1412007,37
55	560165,23	1411980,23
58	560171,23	1411976,38
22	560175,53	1411974,15
57	560184,17	1412000,35
41:01:0010121:1653:3У1		
44	560104,26	1411862,74
59	560101,06	1411863,71
11	560100,10	1411860,47
45	560103,49	1411859,47
44	560104,26	1411862,74
41:01:0010121:1655:3У1		
10	560117,85	1411920,66
59	560101,06	1411863,71
44	560104,26	1411862,74
43	560116,81	1411916,20
41:01:0010121:1267:чзу1		
60	560194,44	1411906,39
41	560194,60	1411912,35
14	560183,34	1411913,42
61	560183,63	1411909,74
62	560171,23	1411902,22
29	560171,05	1411900,71
30	560179,03	1411899,75
31	560191,03	1411906,44

Инд. № подл.	Подп. и дата	Взам. инв. №

Изм.	Кол.уч	Лист	№ док	Подпись	Дата

48/24/И1-ДПТ-ПМТ-ОЧ-ТЧ

60	560194,44	1411906,39
41:01:0010121:297:чзy1		
29	560171,05	1411900,71
62	560171,23	1411902,22
61	560183,63	1411909,74
14	560183,34	1411913,42
15	560159,12	1411915,71
28	560159,53	1411901,99
29	560171,05	1411900,71
:3Y2		
32	560200,13	1411906,32
13	560200,69	1411911,77
41	560194,60	1411912,35
60	560194,44	1411906,39
32	560200,13	1411906,32

Инв. № подл.	
Подп. и дата	
Взам. инв. №	

						48/24/И1-ДПТ-ПМТ-ОЧ-ТЧ	Лис
							15
<i>Изм.</i>	<i>Кол.уч</i>	<i>Лист</i>	<i>№ док</i>	<i>Подпись</i>	<i>Дата</i>		