



ПОСТАНОВЛЕНИЕ

20.03.2026 № 17

О назначении публичных слушаний по проекту Схемы расположения земельного участка или земельных участков на кадастровом плане территории, на котором расположены многоквартирный дом и иные входящие в состав такого дома объекты недвижимого имущества, по адресу: Камчатский край, г. Петропавловск-Камчатский, ш. Петропавловское, дом № 23

Руководствуясь статьей 5.1 Градостроительного кодекса Российской Федерации, пунктом 2.1 статьи 11.10 Земельного кодекса Российской Федерации, статьей 47 Федерального закона от 20.03.2025 № 33-ФЗ «Об общих принципах организации местного самоуправления в единой системе публичной власти», статьей 17 Устава Петропавловск-Камчатского городского округа, Решением Городской Думы Петропавловск-Камчатского городского округа от 28.04.2014 № 211-нд «О публичных слушаниях в Петропавловск-Камчатском городском округе», в целях определения местоположения границ земельного участка, на котором расположены многоквартирный дом и иные входящие в состав такого дома объекты недвижимого имущества

ПОСТАНОВЛЯЮ:

1. Провести публичные слушания по проекту Схемы расположения земельного участка или земельных участков на кадастровом плане территории, на котором расположены многоквартирный дом и иные входящие в состав такого дома объекты недвижимого имущества, по адресу: Камчатский край, г. Петропавловск-Камчатский, шоссе Петропавловское, дом № 23, кадастровый номер здания 41:01:0010129:452 (далее – проект) согласно приложению к настоящему постановлению (далее – публичные слушания).

2. Назначить проведение публичных слушаний на 27.03.2026 в 11¹⁵ часов по адресу: город Петропавловск-Камчатский, улица Ленинская, дом 12, зал № 227 здания администрации Петропавловск-Камчатского городского округа.

3. Организатором публичных слушаний определить организационный комитет по проведению публичных слушаний в составе, утвержденном постановлением администрации Петропавловск-Камчатского городского округа от 13.07.2018 № 1507 «О создании организационного комитета по организации и проведению публичных слушаний по проектам генеральных планов, проектам планировки территории, проектам межевания территории, проектам, предусматривающим внесение изменений в один из указанных утвержденных документов, проектам схем расположения земельного участка, на котором расположены многоквартирный дом и иные входящие в состав такого дома объекты недвижимого имущества» (далее – оргкомитет).

4. Оргкомитету в день опубликования настоящего постановления организовать:

4.1 его размещение с проектом и информационными материалами к проекту на официальных сайтах администрации Петропавловск-Камчатского городского округа» и Городской Думы Петропавловск-Камчатского городского округа, а также в федеральной государственной информационной системе «Единый портал государственных и муниципальных услуг (функций)» (далее – единый портал);

4.2 проведение экспозиции проекта по адресу: город Петропавловск-Камчатский, улица Ленинская, дом 12, в холле администрации Петропавловск-Камчатского городского округа (этаж 1) в течение всего периода размещения проекта на официальных сайтах Городской Думы Петропавловск-Камчатского городского округа и администрации Петропавловск-Камчатского городского округа, а также на едином портале;

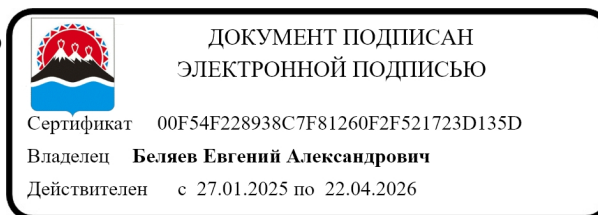
4.3 консультирование посетителей экспозиции в период работы экспозиции в месте ее проведения, в дни и часы посещения экспозиции, указанные в оповещении о начале публичных слушаний, распространение печатных информационных материалов о проекте, подлежащем рассмотрению на публичных слушаниях.

5. Установить порядок учета предложений и замечаний по проекту, а также участия граждан в его обсуждении согласно приложению 2 к настоящему постановлению.

6. Организационно-техническое и информационное обеспечение проведения публичных слушаний осуществляет администрация Петропавловск-Камчатского городского округа.

7. Управлению делами администрации Петропавловск-Камчатского городского округа опубликовать настоящее постановление в сетевом издании «Официальный сайт администрации Петропавловск-Камчатского городского округа».

Глава
Петропавловск-Камчатского
городского округа



Е.А. Беляев

Приложение 1
к постановлению Главы
Петропавловск-Камчатского
городского округа
от 20.03.2026 № 17

Проект
схемы расположения земельного участка или земельных участков
на кадастровом плане территории, на котором расположены
многоквартирный дом и иные входящие в состав такого дома объекты
недвижимого имущества, по адресу: Камчатский край,
г. Петропавловск-Камчатский, шоссе Петропавловское, д. 23
(кадастровый номер здания 41:01:0010129:452)

Утверждена

Приказ

(наименование документа об утверждении, включая

Администрация Петропавловск-Камчатского
городского

наименования органов государственной власти или

округа Управление имущественных и земельных
отношений

органов местного самоуправления, принявших

решение об утверждении схемы или подписавших

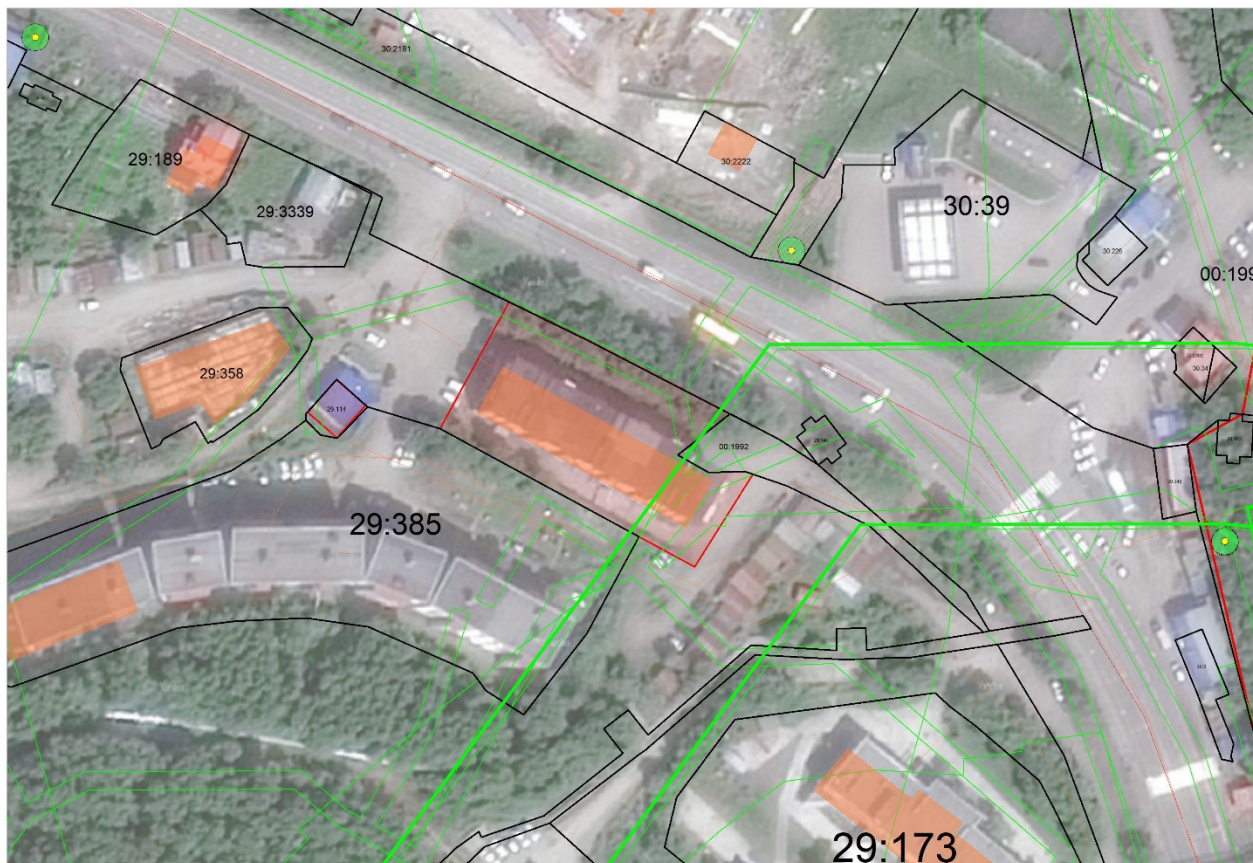
соглашение о перераспределении земельных участков)

от

№





Схема расположения земельного участка или земельных участков на кадастровом плане территории

Условный номер земельного участка 41:01:0010129:ЗУ1		
(указывается в случае, если предусматривается образование двух и более земельных участков)		
Площадь земельного участка 1190 м ²		
(указывается проектная площадь образуемого земельного участка, вычисленная с использованием технологических и программных средств, в том числе размещенных на официальном сайте федерального органа исполнительной власти, уполномоченного Правительством Российской Федерации на осуществление государственного кадастрового учета, государственной регистрации прав, ведение Единого государственного реестра недвижимости и предоставление сведений, содержащихся в Едином государственном реестре недвижимости, в информационно-телекоммуникационной сети "Интернет" (далее - официальный сайт), с округлением до 1 квадратного метра. Указанное значение площади земельного участка может быть уточнено при проведении кадастровых работ не более чем на десять процентов)		
Обозначение характерных точек границ	Координаты, м	
	(указываются в случае подготовки схемы расположения земельного участка с использованием технологических и программных средств, в том числе размещенных на официальном сайте. Значения координат, полученные с использованием указанных технологических и программных средств, указываются с округлением до 0,01 метра)	
	X	Y
1	2	3
1	555470.96	1414985.85
2	555462.41	1415003.46
3	555446.14	1415034.89
4	555436.99	1415023.27
5	555433.10	1415030.14
6	555433.41	1415038.08
7	555432.76	1415039.97
8	555412.20	1415027.07
9	555418.89	1415014.65
10	555442.89	1414970.54
1	555470.96	1414985.85



Система координат: МСК-41
Масштаб 1:1000

Условные обозначения:

-  – граница образуемого земельного участка,
-  – граница учтенного земельного участка,
-  – граница кадастрового квартала,
-  – характерная точка границы земельного участка.

**Порядок
учета предложений и замечаний по проекту
схемы расположения земельного участка или земельных участков
на кадастровом плане территории, на котором расположены
многоквартирный дом и иные входящие в состав такого дома объекты
недвижимого имущества, по адресу: Камчатский край,
г. Петропавловск-Камчатский, шоссе Петропавловское, д. 23,
кадастровый номер здания 41:01:0010129:452, а также участия граждан в его
обсуждении**

1. Со дня опубликования постановления Главы Петропавловск-Камчатского городского округа о назначении публичных слушаний по проекту схемы расположения земельного участка или земельных участков на кадастровом плане территории, на котором расположены многоквартирный дом и иные входящие в состав такого дома объекты недвижимого имущества, по адресу: Камчатский край, г. Петропавловск-Камчатский шоссе Петропавловское, д. 23, кадастровый номер здания 41:01:0010129:452 (далее – проект), до дня проведения собрания участников публичных слушаний включительно, в период размещения на официальных сайтах администрации Петропавловск-Камчатского городского округа» и Городской Думы Петропавловск-Камчатского городского округа, а также в федеральной государственной информационной системе «Единый портал государственных и муниципальных услуг (функций)» проекта и информационных материалов к проекту, и проведения экспозиции такого проекта участники публичных слушаний, прошедшие идентификацию в соответствии с частью 9 статьи 9 Решения Городской Думы Петропавловск-Камчатского городского округа от 28.04.2014 № 211-нд «О публичных слушаниях в Петропавловск-Камчатском городском округе», вправе вносить предложения и замечания, касающиеся такого проекта:

- 1.1 в письменной или устной форме в ходе проведения публичных слушаний;
 - 1.2 в письменной форме или форме электронного документа организатору публичных слушаний по адресу: 683000, город Петропавловск-Камчатский, улица Ленинская, дом 12, кабинет 456, понедельник - четверг 09.00 до 17.00 часов, пятница с 09.00 до 16.00 часов (перерыв с 13.00 до 14.00 часов);
 - 1.3 посредством записи в книге (журнале) учета посетителей экспозиции проекта, подлежащего рассмотрению на публичных слушаниях;
 - 1.4 посредством обратной связи на едином портале.
2. Предложения и замечания, внесенные участниками публичных слушаний, подлежат регистрации организатором, а также обязательному рассмотрению

организатором публичных слушаний. Предложения и замечания не рассматриваются в случае выявления факта предоставления участником публичных слушаний недостоверных сведений.

3. Все предложения и замечания участников публичных слушаний с разделением на предложения и замечания граждан, являющихся участниками публичных слушаний и постоянно проживающих на территории, в пределах которой проводятся публичные слушания, и предложения, и замечания иных участников публичных слушаний, указываются в протоколе публичных слушаний.

4. Содержание внесенных предложений и замечаний участников публичных слушаний с разделением на предложения и замечания граждан, являющихся участниками публичных слушаний и постоянно проживающих на территории, в пределах которой проводятся публичные слушания, и предложения и замечания иных участников публичных слушаний указываются в заключении о результатах публичных слушаний.

В случае внесения несколькими участниками публичных слушаний одинаковых предложений и замечаний допускается обобщение таких предложений и замечаний.