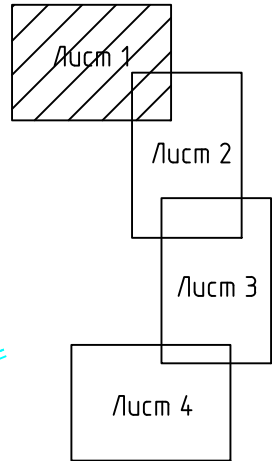


Схема расположения листов





Условные графические обозначения

Границы территории, в отношении которой осуществляется подготовка проекта планировки	-	
Границы зон планируемого размещения линейных объектов	-	
Кадастровые номера земельных участков по сведениям ЕГРН, в границах которых устанавливаются части земельных участков	-	
Границы публичных сервитютов, подлежащих установлению в соответствии с законодательством Российской Федерации	-	
Номер кадастрового квартала	-	
Границы земельных участков по сведениям ЕГРН, в границах которых устанавливаются части земельных участков	-	
Границы планируемых элементов планировочной структуры	-	
Условные номера образуемых частей земельных участков	-	
Кадастровые номера объектов недвижимости по сведениям ЕГРН (зданий, строений, сооружений, объектов незавершенного строительства)	-	
Границы объектов недвижимости по сведениям ЕГРН (зданий, строений, сооружений, объектов незавершенного строительства)	-	
Границы образуемых земельных участков и частей земельных участков во временной полосе отвода (границы зон планируемого размещения линейных объектов)	-	

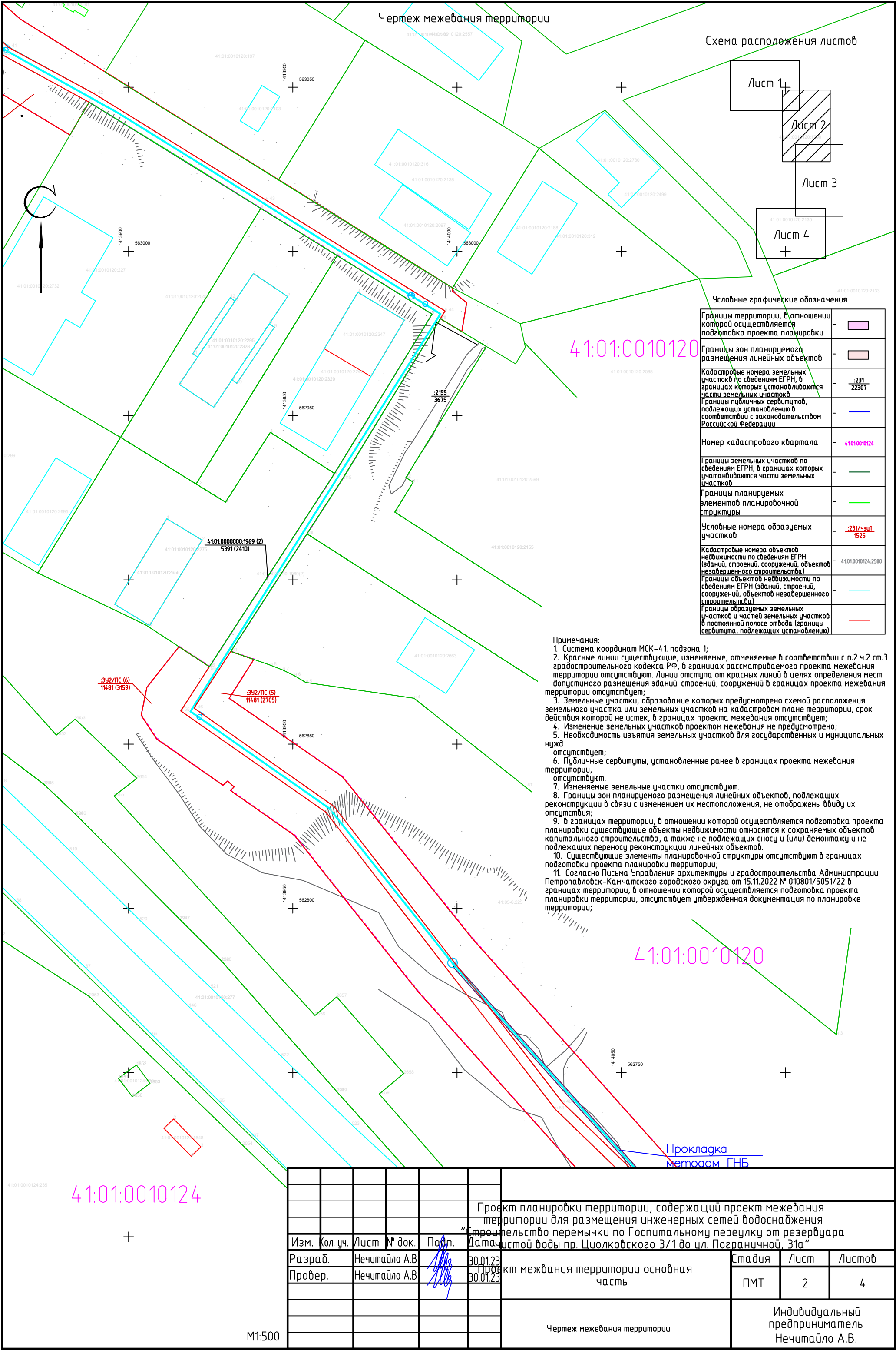
Примечания:
1. Система координат МСК-41, подзона 1;
2. Красные линии существующие, изменяемые, отменяемые в соответствии с п.2 ч.2 ст.3 градостроительного кодекса РФ, в границах рассматриваемого проекта межевания территории отсутствуют. Линии отступа от красных линий в целях определения мест допустимого размещения зданий, строений, сооружений в границах проекта межевания территории отсутствуют;
3. Земельные участки, образование которых предусмотрено схемой расположения земельного участка на кадастровом плане территории, срок действия которой не истек, в границах проекта межевания отсутствуют;
4. Изменение земельных участков проектом межевания не предусмотрено;
5. Необходимость изъятия земельных участков для государственных и муниципальных нужд отсутствует;
6. Публичные сервитюты, установленные ранее в границах проекта межевания территории, отсутствуют;
7. Изменяемые земельные участки отсутствуют;
8. Границы зон планируемого размещения линейных объектов, подлежащих реконструкции в связи с изменением их местоположения, не отображены ввиду их отсутствия;
9. в границах территории, в отношении которой осуществляется подготовка проекта планировки существующие объекты недвижимости относятся к сохраняемым объектам капитального строительства, а также не подлежащих сносу и (или) демонтажу и не подлежащих переносу реконструкции линейных объектов;
10. Существующие элементы планировочной структуры отсутствуют в границах подготовки проекта планировки территории;
11. Согласно Письма Управления архитектуры и градостроительства Администрации Петропавловск-Камчатского городского округа от 15.11.2022 № 010801/5051/22 в границах территории, в отношении которой осуществляется подготовка проекта планировки территории, отсутствует утвержденная документация по планировке территории;

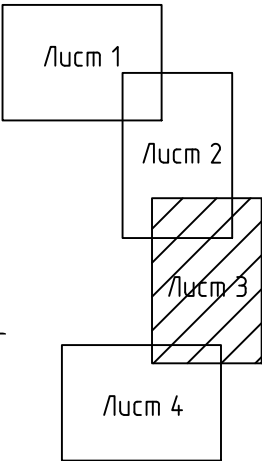
М1:500

						Проект планировки территории, содержащий проект межевания территории для размещения инженерных сетей водоснабжения "Строительство перемычки по Госпитальному переулку от резервуара чистой воды пр. Циолковского 3/1 до ул. Пограничной, 31а"			
Изм.	Кол.уч.	Лист	№ док.	Подп.	Дата	Проект межевания территории основная часть	Стадия	Лист	Листов
Разраб.		Нечитайло А.В.			30.01.23		ПМТ	1	4
Провер.		Нечитайло А.В.			30.01.23	Чертеж межевания территории	Индивидуальный предприниматель Нечитайло А.В.		

Копировал

А3





Условные графические обозначения

Границы территории, в отношении которой осуществляется подготовка проекта планировки	-	
Границы зон планируемого размещения линейных объектов	-	
Кадастровые номера земельных участков по сведениям ЕГРН, в границах которых устанавливаются части земельных участков	-	
Границы публичных сервитутов, подлежащих установлению в соответствии с законодательством Российской Федерации	-	
Номер кадастрового квартала	-	
Границы земельных участков по сведениям ЕГРН, в границах которых устанавливаются части земельных участков	-	
Границы планируемых элементов планировочной структуры	-	
Условные номера образуемых частей земельных участков	-	
Кадастровые номера объектов недвижимости по сведениям ЕГРН (зданий, строений, сооружений, объектов незавершенного строительства)	-	
Границы объектов недвижимости по сведениям ЕГРН (зданий, строений, сооружений, объектов незавершенного строительства)	-	
Границы образуемых земельных участков и частей земельных участков в постоянной полосе отвода (границы сервитута, подлежащих установлению)	-	

Примечания:

1. Система координат МСК-41, подзона 1;
2. Красные линии существующие, изменяемые, отменяемые в соответствии с п.2 ч.2 ст.3 градостроительного кодекса РФ, в границах рассматриваемого проекта межевания территории отсутствуют. Линии отступа от красных линий в целях определения мест допустимого размещения зданий, строений, сооружений в границах проекта межевания территории отсутствуют;
3. Земельные участки, образование которых предусмотрено схемой расположения земельного участка или земельных участков на кадастровом плане территории, срок действия которой не истек, в границах проекта межевания отсутствует;
4. Изменение земельных участков проектом межевания не предусмотрено;
5. Необходимость изъятия земельных участков для государственных и муниципальных нужд отсутствует;
6. Публичные сервитуты, установленные ранее в границах проекта межевания территории, отсутствуют;
7. Изменяемые земельные участки отсутствуют;
8. Границы зон планируемого размещения линейных объектов, подлежащих реконструкции в связи с изменением их местоположения, не отображены ввиду их отсутствия;
9. в границах территории, в отношении которой осуществляется подготовка проекта планировки существующие объекты недвижимости относятся к сохраняемым объектам капитального строительства, а также не подлежащих сносу и (или) демонтажу и не подлежащих переносу реконструкции линейных объектов;
10. Существующие элементы планировочной структуры отсутствуют в границах подготовки проекта планировки территории;
11. Согласно Письма Управления архитектуры и градостроительства Администрации Петропавловск-Камчатского городского округа от 15.11.2022 № 010801/5051/22 в границах территории, в отношении которой осуществляется подготовка проекта планировки территории, отсутствует утвержденная документация по планировке территории;

					Проект планировки территории, содержащий проект межевания территории для размещения инженерных сетей водоснабжения территории, проект межевания территории основной часть			
Изм.	Кол. уч.	Лист	№ док.	Подп.	Проект межевания территории основная часть			
Разраб.	Нечитайло А.В.				30.01.23	Стадия	Лист	Листов
Провер.	Нечитайло А.В.				30.01.23	ПМТ	3	4
					Индивидуальный предприниматель Нечитайло А.В.			

