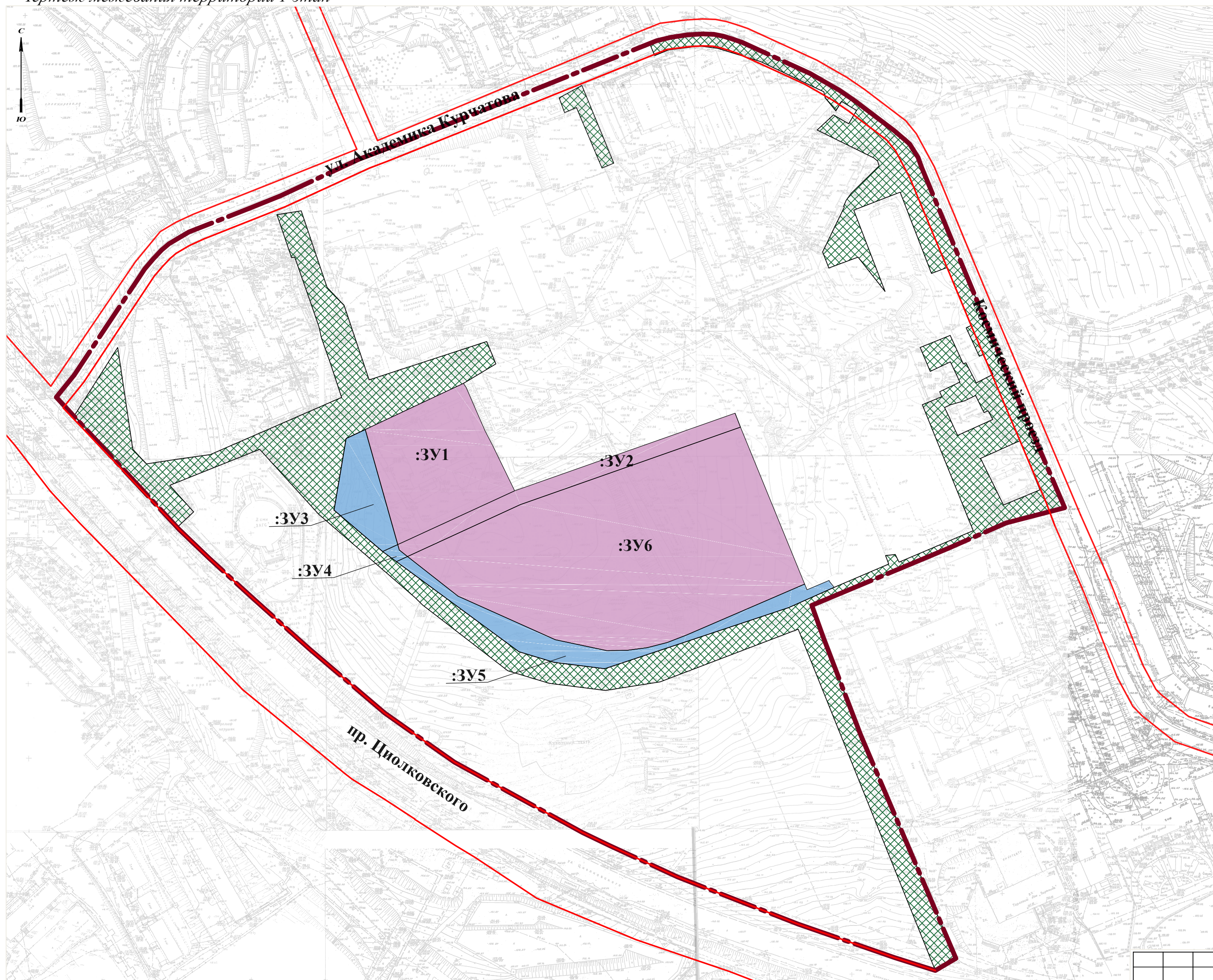




Проект внесения изменений в проект планировки территории в районе улицы Академика-Курчатова-Космический проезд-проспект Циолковского в Петропавловск городском округе, утвержденный постановлением администрации Петропавловск-Камчатского городского округа от 25.12.2015 №2489 и проекты межевания террит утвержденных постановлениями администрации Петропавловск-Камчатского городского округа от 16.02.2017 №261, от 04.12.2019 №2468, от 08.04.2020 №661.

Чертеж межевания территории 1 этап






Условные обозначения



Границы
 граница территории, в отношении которой осуществляется подготовка документации по межеванию территории

План красных линий
 красные линии

Границы земельных участков

-  границы образуемых земельных участков
-  границы образуемых земельных участков, предполагаемых для муниципальных нужд
-  границы территории общего пользования
- :ЗУ1 условные номера изымаемых земельных участков

Примечание: граница разработки проекта планировки и межевания территории находится в границах кадастрового квартала 41:01:0010119

Изм.	Код. уч.	Лист	№ док.	Подп.	Дата	Стадия	Лист	Листов	
						Основная часть проекта межевания территории	П	16	
Разработал	Мельникова				07.24				
Проверил	Новикова				07.24			25	
Чертеж межевания территории 1 этап М 1:2000							ООО "ДАК"		