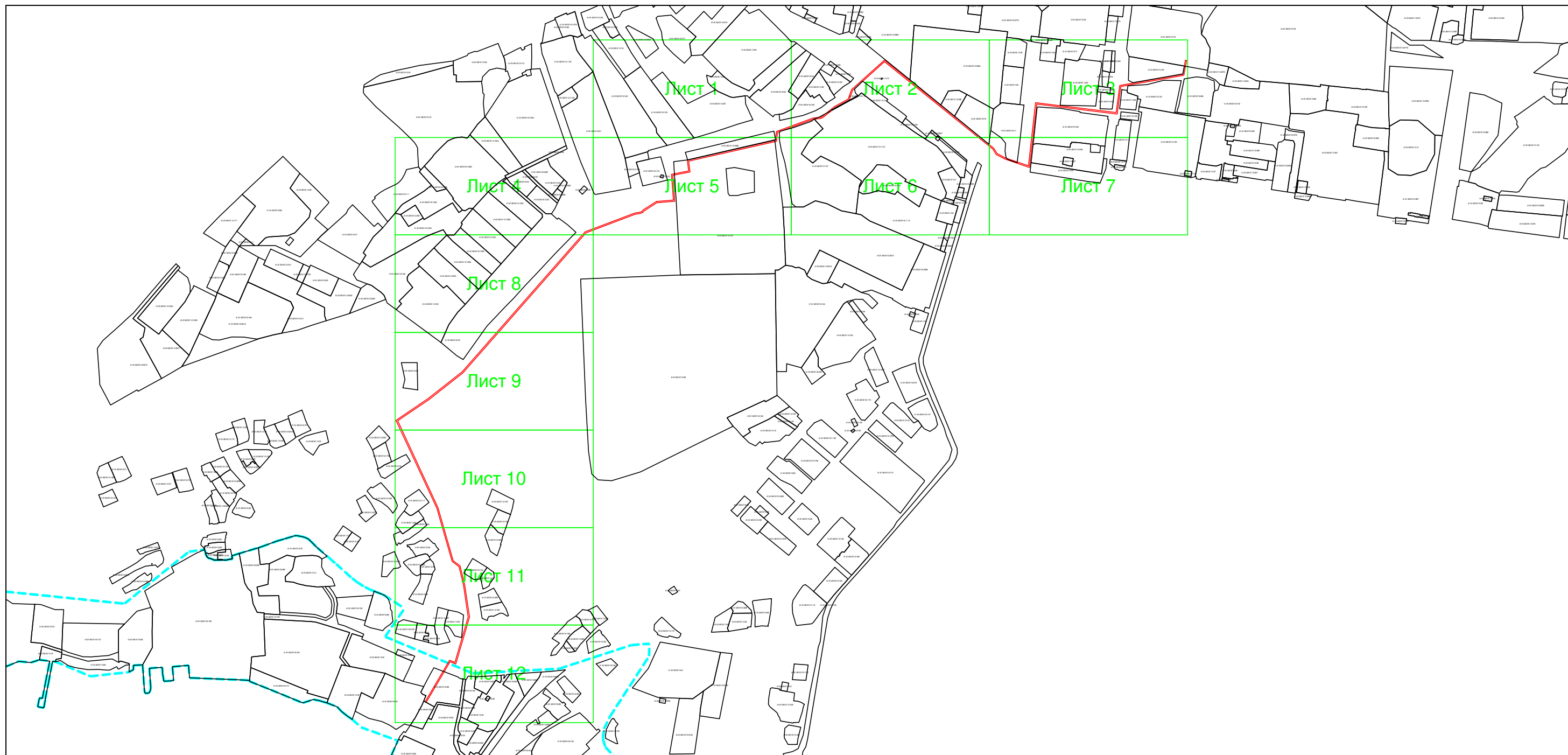


КАРТА (ПЛАН)
Санитарно-защитная зона ЛЭП-10 кВ
(наименование объекта землеустройства)


План границ объекта землеустройства

Основной лист



Масштаб 1: 7516

Используемые условные знаки и обозначения:

-  – область выносного листа,
- 23** – номер выносного листа.

Остальные используемые условные знаки и обозначения: приведены на отдельной странице в конце раздела.

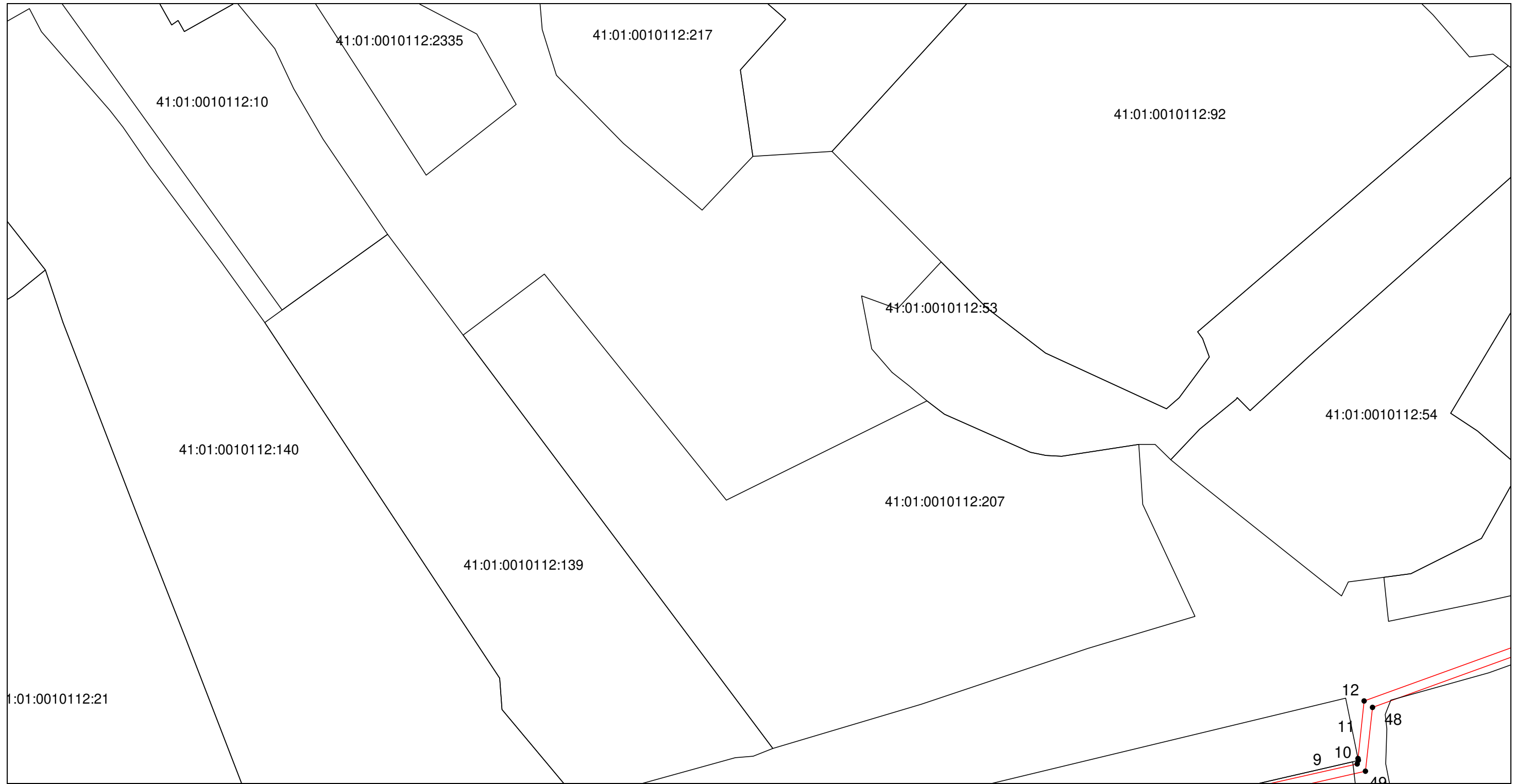
Подпись _____ Малышев М. В. Дата 15 января 2021 г.

Место для оттиска печати лица, составившего карту (план) объекта землеустройства

КАРТА (ПЛАН)
Санитарно-защитная зона ЛЭП-10 кВ
(наименование объекта землеустройства)

План границ объекта землеустройства

Выносной лист №1



Масштаб 1:1000

Используемые условные знаки и обозначения: приведены на отдельной странице в конце раздела.

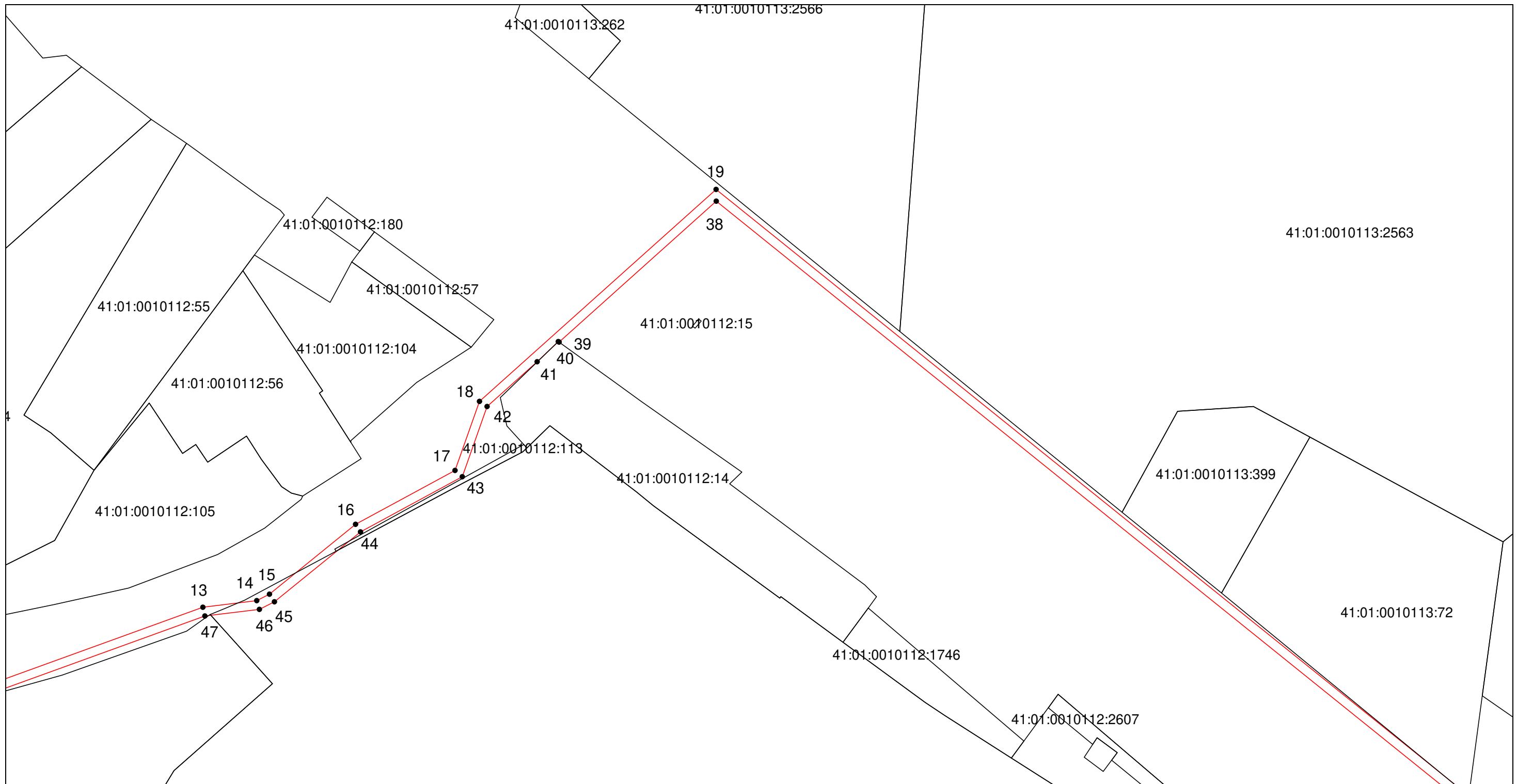
Подпись _____ *Мальшев М. В.* Дата *15 января 2021 г.*

Место для оттиска печати лица, составившего карту (план) объекта землеустройства

КАРТА (ПЛАН)
Санитарно-защитная зона ЛЭП-10 кВ
(наименование объекта землеустройства)

План границ объекта землеустройства

Выносной лист №2



Масштаб 1:1000

Используемые условные знаки и обозначения: приведены на отдельной странице в конце раздела.

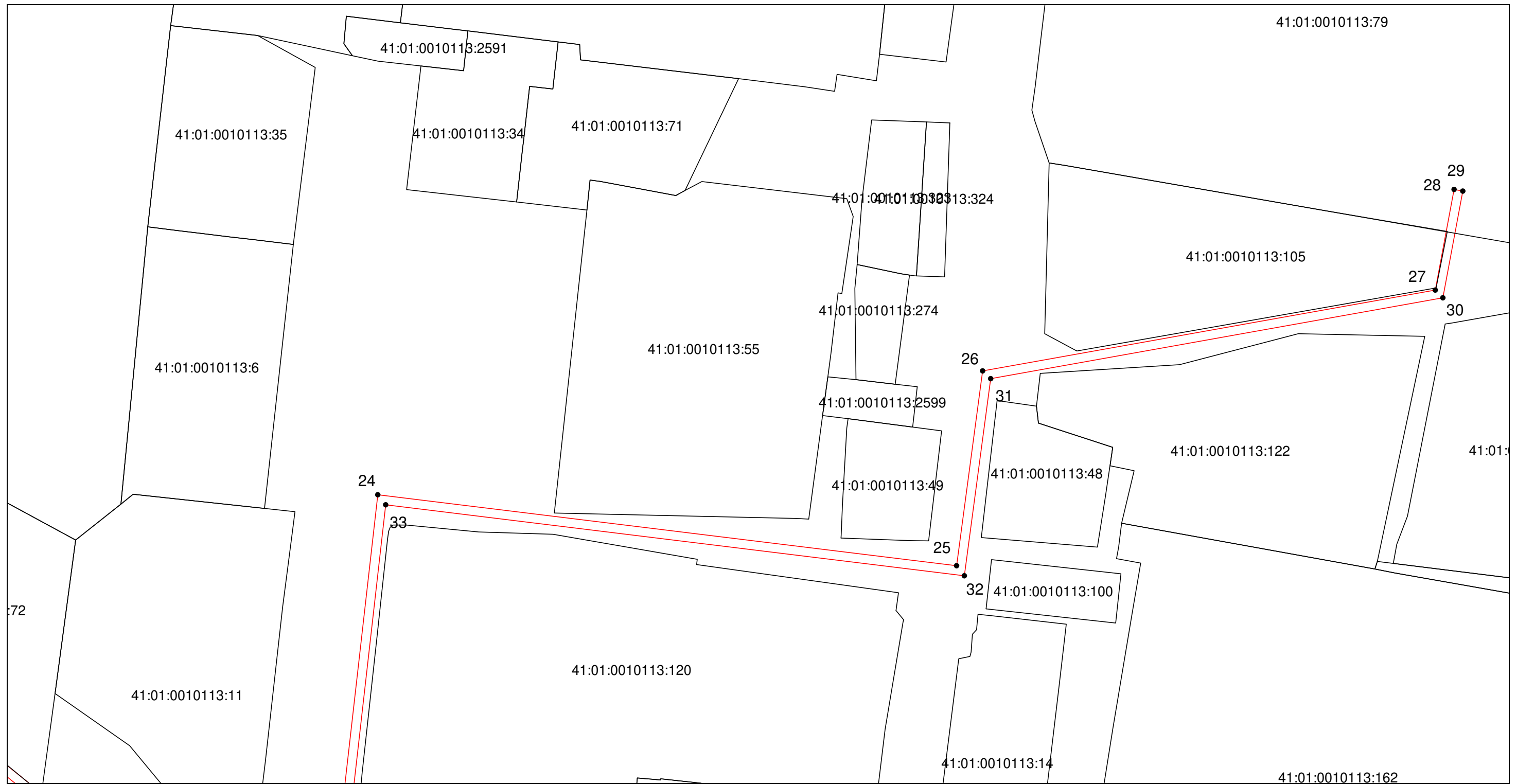
Подпись _____ Малышев М. В. Дата 15 января 2021 г.

Место для оттиска печати лица, составившего карту (план) объекта землеустройства

КАРТА (ПЛАН)
Санитарно-защитная зона ЛЭП-10 кВ
(наименование объекта землеустройства)

План границ объекта землеустройства

Выносной лист №3



Используемые условные знаки и обозначения: приведены на отдельной странице в конце раздела.

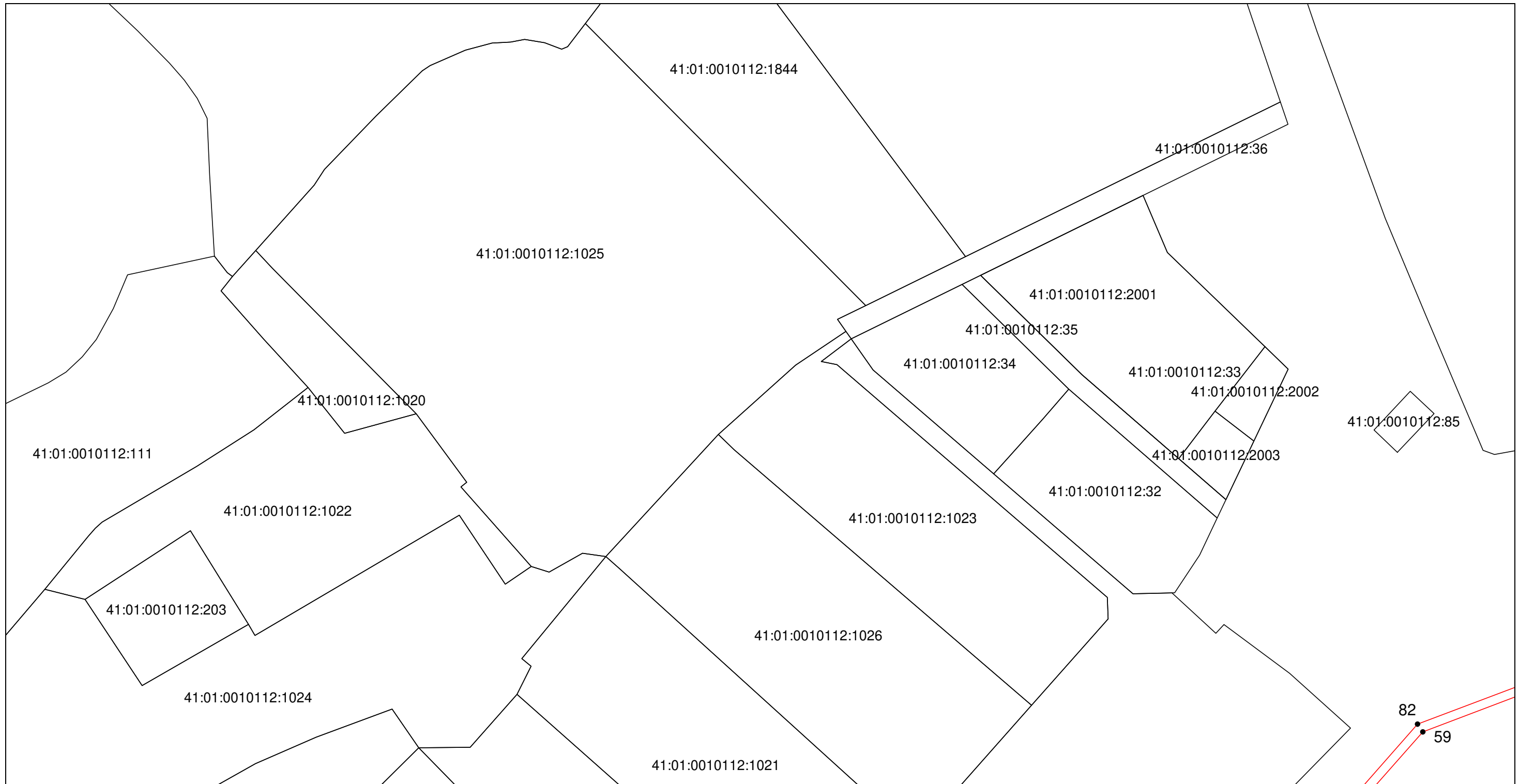
Подпись _____ Малышев М. В. Дата 15 января 2021 г.

Место для оттиска печати лица, составившего карту (план) объекта землеустройства

КАРТА (ПЛАН)
Санитарно-защитная зона ЛЭП-10 кВ
(наименование объекта землеустройства)

План границ объекта землеустройства

Выносной лист №4



Масштаб 1:1000

Используемые условные знаки и обозначения: приведены на отдельной странице в конце раздела.

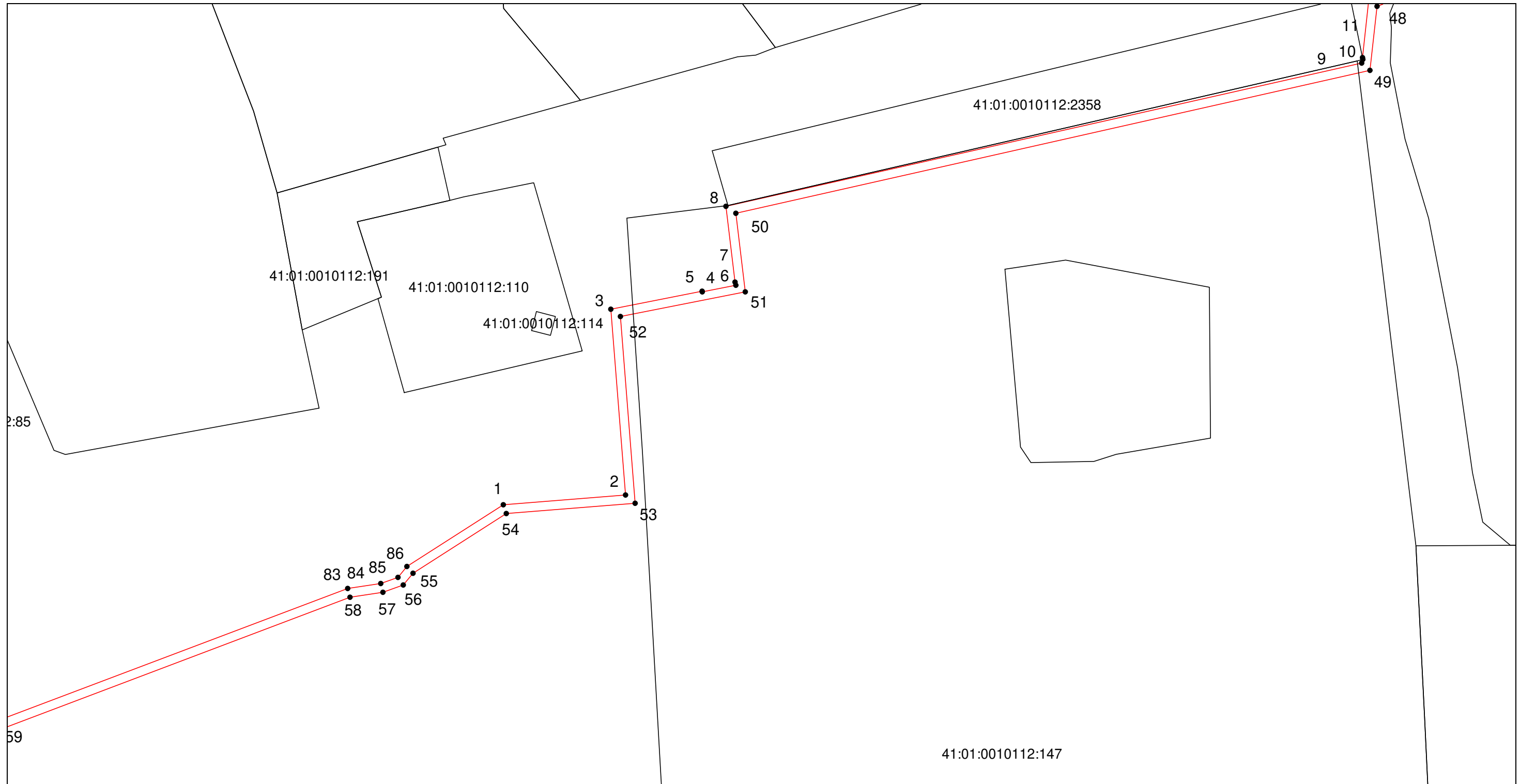
Подпись _____ *Мальшев М. В.* Дата *15 января 2021 г.*

Место для оттиска печати лица, составившего карту (план) объекта землеустройства

КАРТА (ПЛАН)
Санитарно-защитная зона ЛЭП-10 кВ
(наименование объекта землеустройства)

План границ объекта землеустройства

Выносной лист №5



Масштаб 1:1000

Используемые условные знаки и обозначения: приведены на отдельной странице в конце раздела.

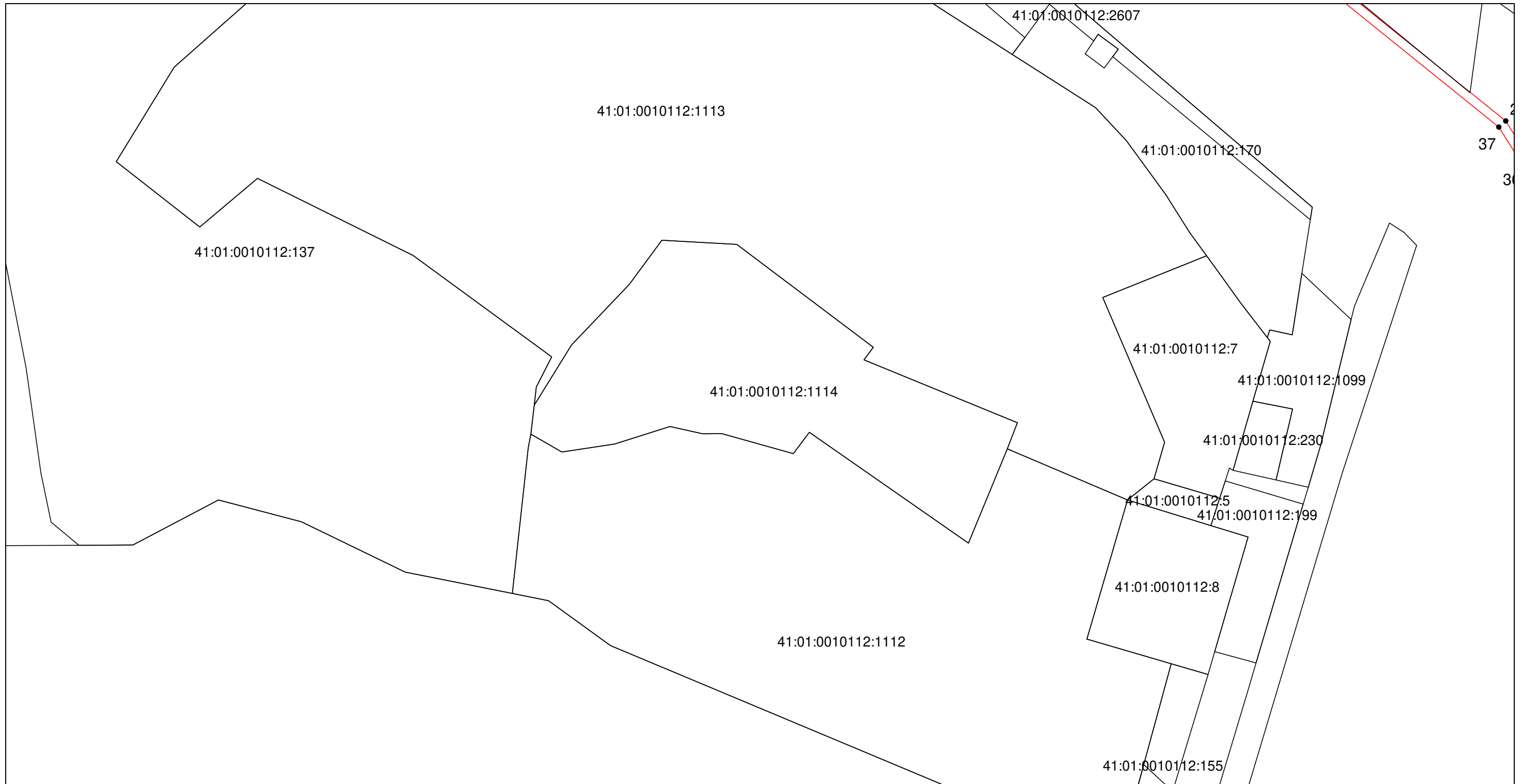
Подпись _____ Малышев М. В. Дата 15 января 2021 г.

Место для оттиска печати лица, составившего карту (план) объекта землеустройства

КАРТА (ПЛАН)
Санитарно-защитная зона ЛЭП-10 кВ
(наименование объекта землеустройства)

План границ объекта землеустройства

Выносной лист №6



Масштаб 1:1000

Используемые условные знаки и обозначения: приведены на отдельной странице в конце раздела.

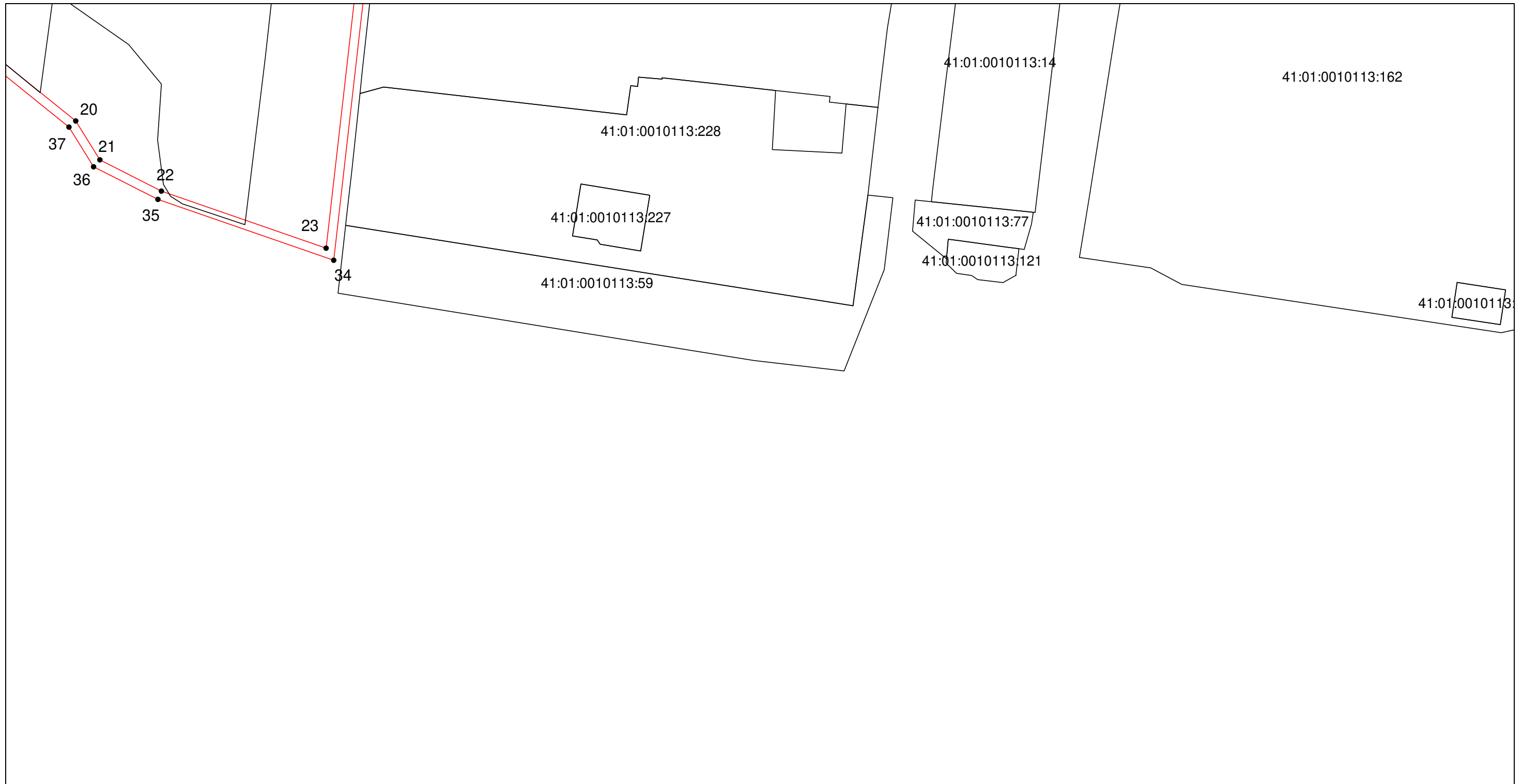
Подпись _____ Малышев М. В. Дата 15 января 2021 г.

Место для оттиска печати лица, составившего карту (план) объекта землеустройства

КАРТА (ПЛАН)
Санитарно-защитная зона ЛЭП-10 кВ
(наименование объекта землеустройства)

План границ объекта землеустройства

Выносной лист №7



Масштаб 1:1000

Используемые условные знаки и обозначения: приведены на отдельной странице в конце раздела.

Подпись _____ *Мальшев М. В.* Дата *15 января 2021 г.*

Место для оттиска печати лица, составившего карту (план) объекта землеустройства

КАРТА (ПЛАН)
Санитарно-защитная зона ЛЭП-10 кВ
(наименование объекта землеустройства)

План границ объекта землеустройства

Выносной лист №8



Масштаб 1:1000

Используемые условные знаки и обозначения: приведены на отдельной странице в конце раздела.

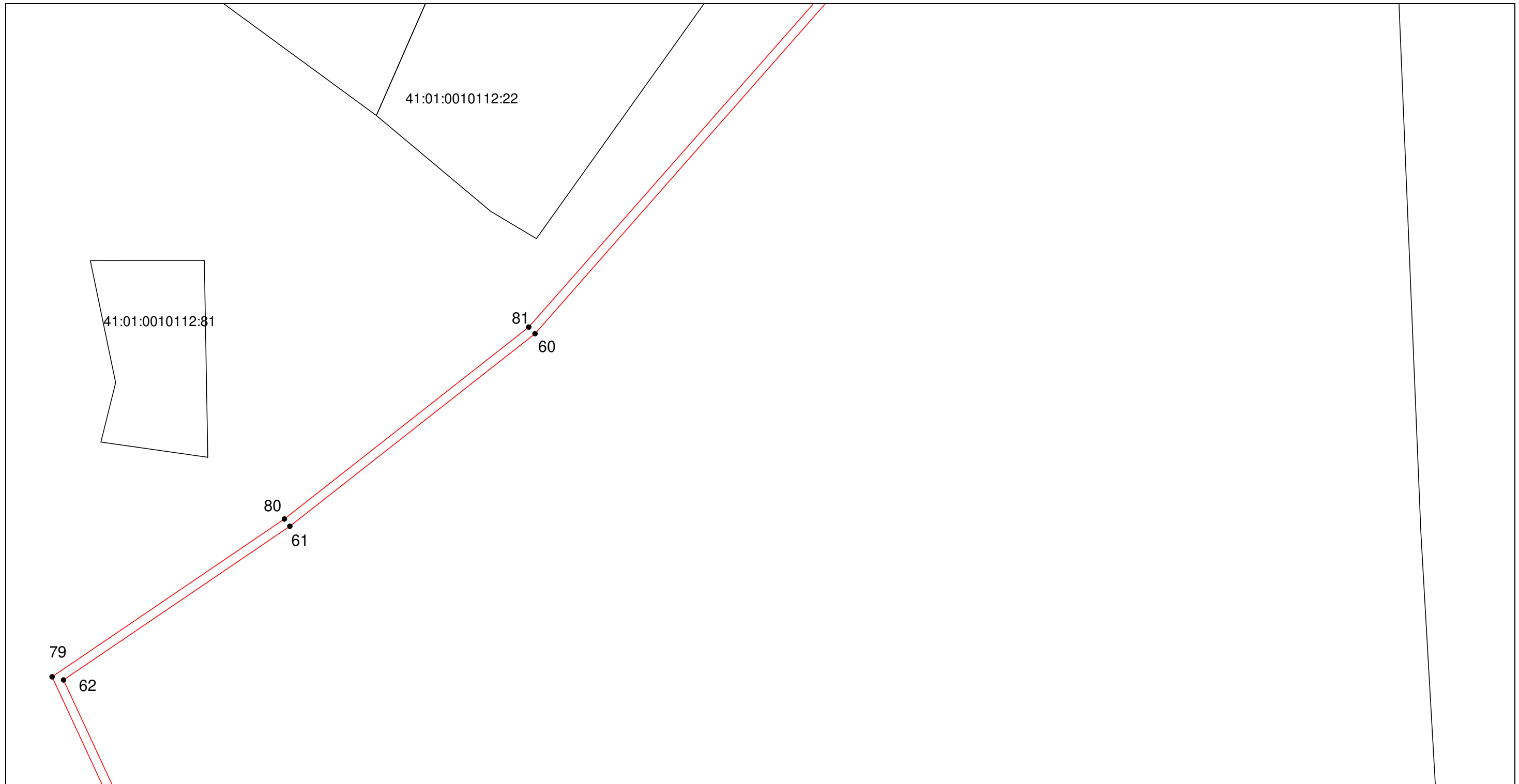
Подпись _____ *Мальшев М. В.* Дата *15 января 2021 г.*

Место для оттиска печати лица, составившего карту (план) объекта землеустройства

КАРТА (ПЛАН)
Санитарно-защитная зона ЛЭП-10 кВ
(наименование объекта землеустройства)

План границ объекта землеустройства

Выносной лист №9



Масштаб 1:1000

Используемые условные знаки и обозначения: приведены на отдельной странице в конце раздела.

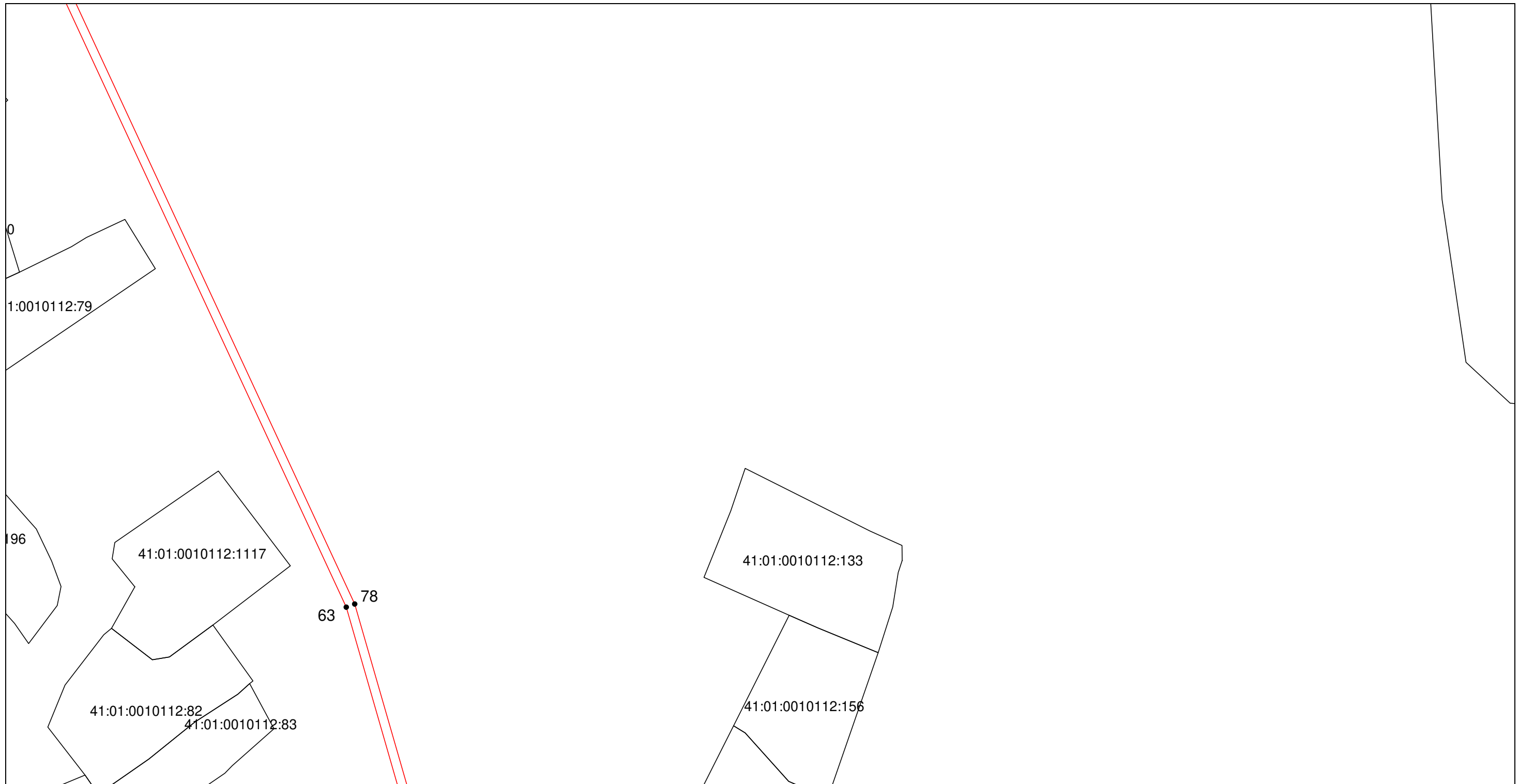
Подпись _____ *Мальшев М. В.* Дата *15 января 2021 г.*

Место для оттиска печати лица, составившего карту (план) объекта землеустройства

КАРТА (ПЛАН)
Санитарно-защитная зона ЛЭП-10 кВ
(наименование объекта землеустройства)

План границ объекта землеустройства

Выносной лист №10



Масштаб 1:1000

Используемые условные знаки и обозначения: приведены на отдельной странице в конце раздела.

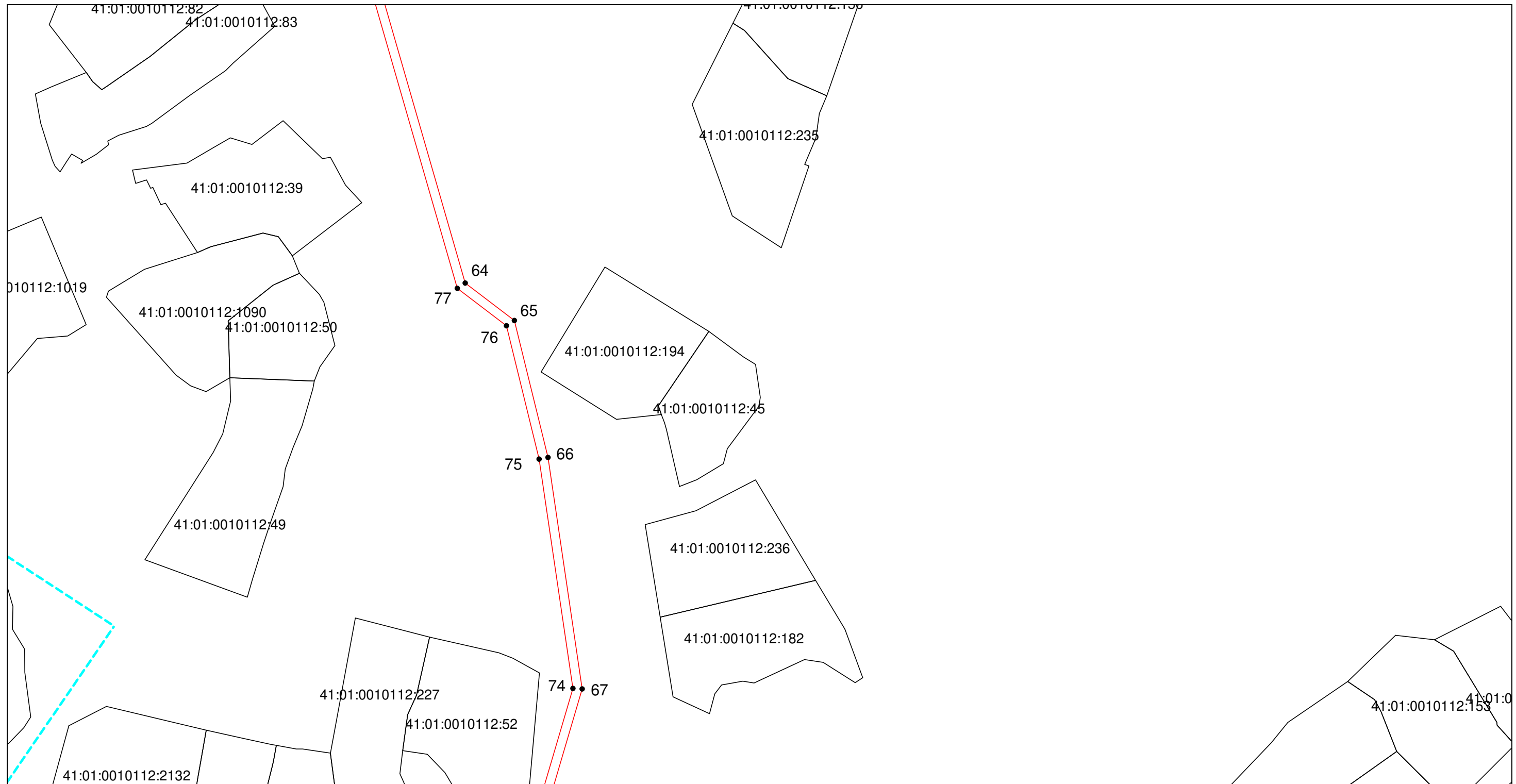
Подпись _____ *Мальшев М. В.* Дата *15 января 2021 г.*

Место для оттиска печати лица, составившего карту (план) объекта землеустройства

КАРТА (ПЛАН)
Санитарно-защитная зона ЛЭП-10 кВ
(наименование объекта землеустройства)

План границ объекта землеустройства

Выносной лист №11



Масштаб 1:1000

Используемые условные знаки и обозначения: приведены на отдельной странице в конце раздела.

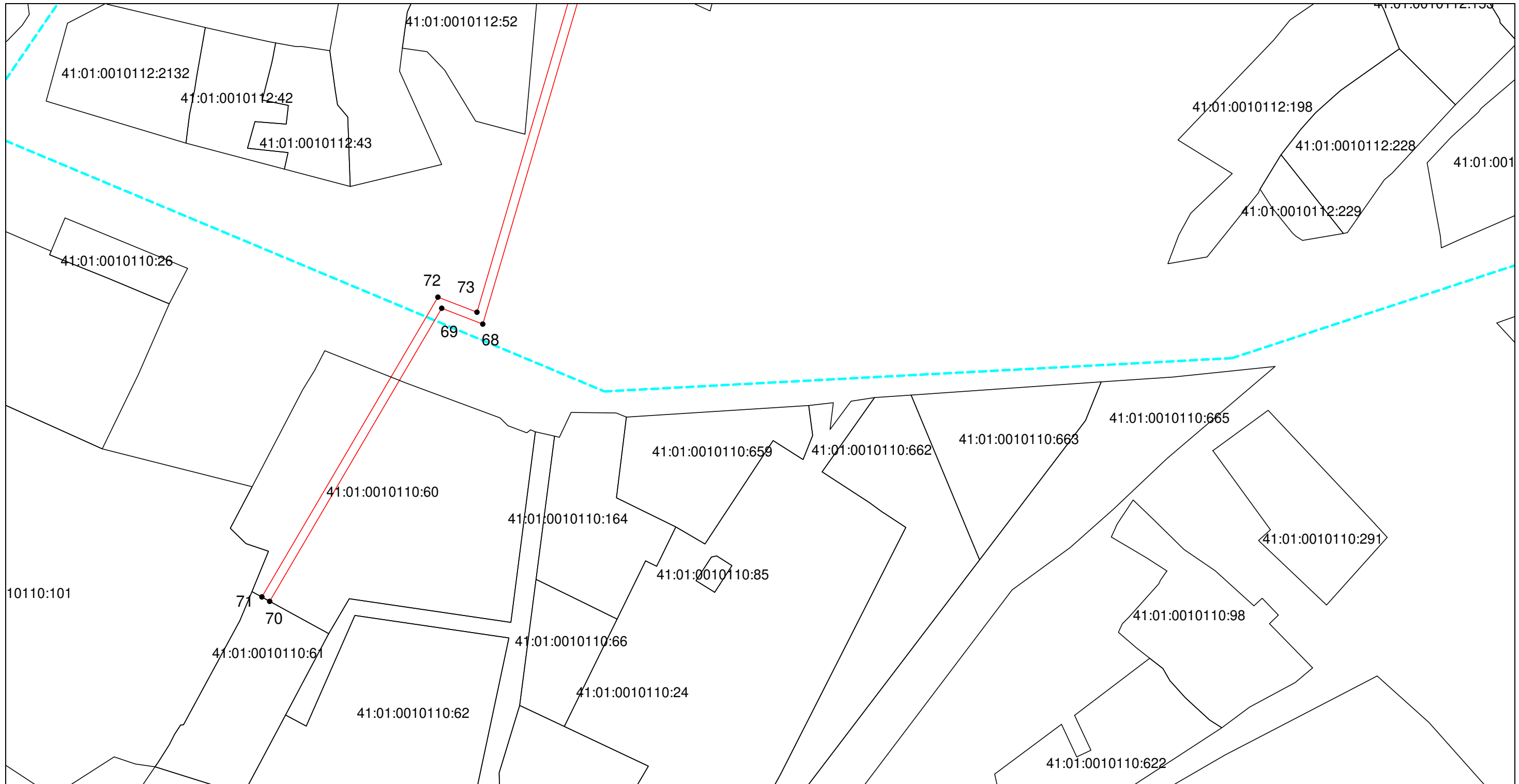
Подпись _____ Малышев М. В. Дата 15 января 2021 г.

Место для оттиска печати лица, составившего карту (план) объекта землеустройства

КАРТА (ПЛАН)
Санитарно-защитная зона ЛЭП-10 кВ
(наименование объекта землеустройства)

План границ объекта землеустройства

Выносной лист №12



Масштаб 1:1000

Используемые условные знаки и обозначения: приведены на отдельной странице в конце раздела.






Подпись _____ Малышев М. В. Дата 15 января 2021 г.

Место для оттиска печати лица, составившего карту (план) объекта землеустройства

КАРТА (ПЛАН)
Санитарно-защитная зона ЛЭП-10 кВ
(наименование объекта землеустройства)

План границ объекта землеустройства

Используемые условные знаки и обозначения:

-  – граница объекта землеустройства,
-  – установленная граница муниципального образования,
-  – установленная граница населенного пункта,
-  – граница земельного участка,
-  – характерная точка объекта землеустройства.