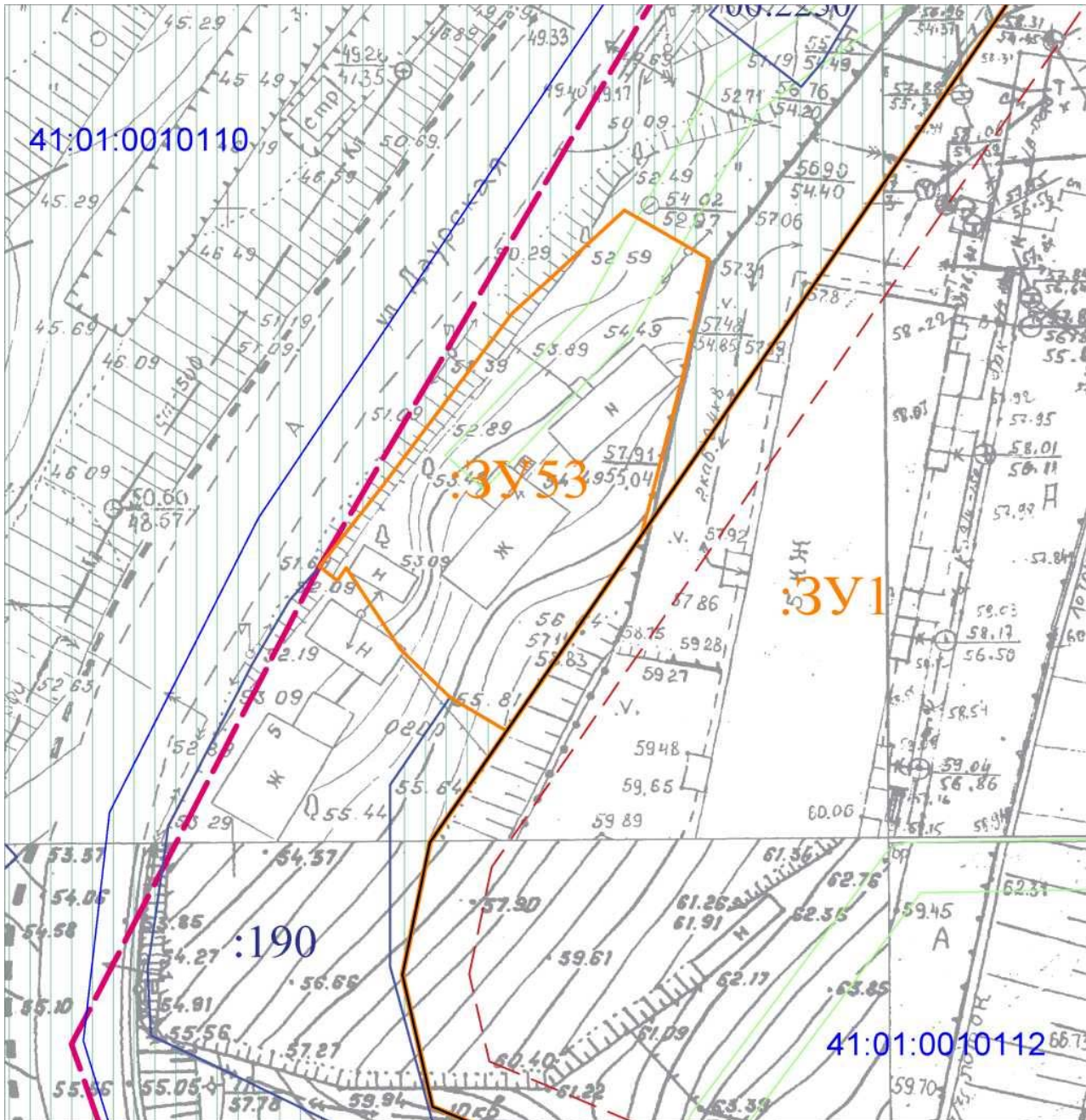










Проект внесения изменений в проект межевания территории квартала № 4 планировочного подрайона 3.2.8. Жилой район - «Моховая» Северного городского планировочного района в Петропавловск-Камчатском городском округе, утвержденный постановлением администрации Петропавловск-Камчатского городского округа от 26.11.2020 № 2150



Условные обозначение

- | | | | |
|---|--|---|--|
|  :3У1 | Границы образуемых земельных участков |  | Границы зон с особыми условиями использования территории |
|  :190 | Границы земельных участков зарегистрированных в ЕГРН |  | Границы земель общего пользования |
|  41:01:0010112 | Границы кадастрового квартала |  | Границы проекта межевания территории |
|  | Красные линии | | |
|  | Отступы от красных линий | | |

02-04/23-ПМТ