



АДМИНИСТРАЦИЯ
ПЕТРОПАВЛОВСК-КАМЧАТСКОГО ГОРОДСКОГО ОКРУГА

ПОСТАНОВЛЕНИЕ

23.05.2022 г. № 986

Об изъятии для муниципальных нужд Петропавловск-Камчатского городского округа земельного участка с кадастровым номером 41:01:0010129:7241 и жилых помещений в многоквартирном доме, расположенном по адресу: Камчатский край, город Петропавловск-Камчатский, шоссе Петропавловское, дом № 44

В соответствии со статьями 239.2, 279-281 Гражданского кодекса Российской Федерации, статьей 32 Жилищного кодекса Российской Федерации, статьями 11, 56.2, 56.6, подпунктом 4 пункта 2 статьи 56.3 Земельного кодекса Российской Федерации, пунктом 30 части 1 статьи 48 Устава Петропавловск-Камчатского городского округа, на основании распоряжения администрации Петропавловск-Камчатского городского округа от 24.06.2016 № 166-р «О признании многоквартирного дома № 44 по шоссе Петропавловское аварийным и подлежащим сносу», в целях сноса аварийного жилья,

ПОСТАНОВЛЯЮ:

1. Изъять для муниципальных нужд Петропавловск-Камчатского городского округа:

1.1 земельный участок с кадастровым номером 41:01:0010129:7241, площадь 1147 кв. м, местоположение: Камчатский край, Петропавловск-Камчатский городской округ, г. Петропавловск-Камчатский, категория земель: земли населенных пунктов, разрешенное использование: земельные участки многоквартирных жилых домов (далее – земельный участок), находящийся в общей долевой собственности собственников жилых помещений многоквартирного дома, расположенного по адресу: Камчатский край, г. Петропавловск-Камчатский, ш. Петропавловское, д. 44;

1.2 жилые помещения в многоквартирном доме, расположенном по адресу: город Петропавловск-Камчатский, шоссе Петропавловское, д. 44 согласно приложению.

2. Учесть, что в границах земельного участка, указанного в подпункте 1.1 настоящего постановления, расположены объекты капитального строения (тип – сооружения), подлежащие сохранению:

2.1 сеть канализации с кадастровыми номерами 41:01:0000000:2046;

2.2 сеть водоснабжения с кадастровым номером 41:01:0000000:1211.

3. Управлению коммунального хозяйства и жилищного фонда администрации Петропавловск-Камчатского городского округа:

3.1 в течение десяти дней со дня принятия настоящего постановления направить копию настоящего постановления в Управление Федеральной службы государственной регистрации, кадастра и картографии по Камчатскому краю;

3.2 в течение десяти дней со дня принятия настоящего постановления направить собственникам жилых помещений, указанных в подпункте 1.2 настоящего постановления (далее – собственники), копию настоящего постановления письмами с уведомлением о вручении по почтовым адресам, указанным в заявлениях об учете прав на недвижимость, либо в случае отсутствия указанных адресов по почтовым адресам, указанным в Едином государственном реестре недвижимости, а также по месту нахождения изымаемых жилых помещений;

3.3 в течение срока действия настоящего постановления обеспечить подготовку и направление собственникам проекта соглашения об изъятии земельного участка и жилых помещений;

3.4 в случае, если собственники не заключили в порядке установленном земельным законодательством Российской Федерации, соглашение об изъятии земельного участка и жилого помещения, в том числе по причине несогласия собственника с решением об изъятии у него земельного участка и жилого помещения для муниципальных нужд Петропавловск-Камчатского городского округа, обеспечить обращение в суд с иском о принудительном изъятии объектов, указанных в подпунктах 1.1, 1.2 настоящего постановления.

4. Управлению делами администрации Петропавловск-Камчатского городского округа опубликовать настоящее постановление в газете «Град Петра и Павла» и разместить на официальном сайте администрации Петропавловск-Камчатского городского округа в информационно-телекоммуникационной сети «Интернет» в течение десяти дней со дня принятия настоящего постановления.

5. Настоящее постановление действует в течение 3 лет со дня его принятия.

6. Контроль за исполнением настоящего постановления возложить на заместителя Главы администрации Петропавловск-Камчатского городского округа Н. В. Александрову.

*Глава
Петропавловск-Камчатского городского округа
К.В. Брызгин*

Приложение
к постановлению администрации
Петропавловск-Камчатского
городского округа
от 23.05.2022 № 986

Перечень жилых помещений в многоквартирном доме № 44 по шоссе Петропавловское в городе Петропавловске- Камчатском, подлежащих изъятию для муниципальных нужд Петропавловск-Камчатского городского округа путем выкупа

Адрес изымаемого жилого помещения	Кадастровый (или условный) номер изымаемого жилого помещения	Общая площадь изымаемого жилого помещения
город Петропавловск-Камчатский, ш. Петропавловское, дом № 44, квартира № 2 (поз. 7,8,9,10)	41:01:0010129:4498	34.9 кв.м.

Адрес изымаемого жилого помещения	Кадастровый (или условный) номер изымаемого жилого помещения	Общая площадь изымаемого жилого помещения
город Петропавловск-Камчатский, ш. Петропавловское, дом № 44, квартира № 2 (поз. 5)	41:01:0010129:4911	23.1 кв.м.
город Петропавловск-Камчатский, ш. Петропавловское, дом № 44, квартира № 3	41:01:0010129:1385	92 кв.м.
город Петропавловск-Камчатский, ш. Петропавловское, дом № 44, квартира № 4 (поз. 5,6,9,10)	41:01:0010129:5658	35.3 кв.м.

РЕКОМЕНДАЦИИ публичных слушаний по вопросу «О внесении изменений в Устав Петропавловск-Камчатского городского округа»

от 24 мая 2022 года

Собрание участников публичных слушаний, назначенных постановлением Главы Петропавловск-Камчатского городского округа от 04 мая 2022 года № 16 «О назначении публичных слушаний по вопросу «О внесении изменений в Устав Петропавловск-Камчатского городского округа», обсудив предложенные организационным комитетом по проведению публичных слушаний изменения в Устав Петропавловск-Камчатского городского округа, считает, что изменения в Устав Петропавловск-Камчатского городского округа являются своевременными и необходимыми вследствие изменения законодательства Российской Федерации и РЕКОМЕНДУЕТ:

1. Организационному комитету:

В соответствии с частью 4 статьи 8 Решения Городской Думы Петропавловск-Камчатского городского округа от 28.04.2014 № 211-нд «О публичных слушаниях в Петропавловск-Камчатском городском округе» председателю организационного комитета в срок до 02 июня 2022 года направить председателю Городской Думы Петропавловск-Камчатского городского округа проект муниципального правового акта о внесении изменений в Устав Петропавловск-Камчатского городского округа, доработанный с учетом принятых в ходе публичных слушаний рекомендаций, рекомендации публичных слушаний, протокол публичных слушаний, таблицу поступивших и принятых предложений, а также пояснительную записку, обосновывающую необходимость принятия муниципального правового акта о внесении изменений в Устав Петропавловск-Камчатского городского округа для включения в повестку ближайшей сессии Городской Думы Петропавловск-Камчатского городского округа.

2. Администрации Петропавловск-Камчатского городского округа:

Результаты публичных слушаний опубликовать в газете «Град Петра и Павла» и разместить на официальном сайте администрации Петропавловск-Камчатского городского округа в информационно-телекоммуникационной сети «Интернет».

3. Городской Думе Петропавловск-Камчатского городского округа:

3.1. Результаты публичных слушаний разместить на официальном сайте Городской Думы Петропавловск-Камчатского городского округа в информационно-телекоммуникационной сети «Интернет».

3.2. Принять на ближайшей сессии Городской Думы Петропавловск-Камчатского городского округа Решение о внесении изменений в Устав Петропавловск-Камчатского городского округа в целях уточнения отдельных положений Устава Петропавловск-Камчатского городского округа, устранения выявленных юридико-технических недостатков, а также приведения его в соответствие с:

- частью 2 статьи 11 Федерального закона от 21 декабря 1994 № 68-ФЗ «О защите населения и территорий от чрезвычайных ситуаций природного и техногенного характера»;

- Федеральным законом от 01 июля 2021 № 255-ФЗ «О внесении изменений в Федеральный закон «Об общих принципах организации и деятельности контрольно-счетных органов субъектов Российской Федерации и муниципальных образований» и отдельные законодательные акты Российской Федерации»;

- Федеральным законом от 31 июля 2020 № 248-ФЗ «О государственном контроле (надзоре) и муниципальном контроле в Российской Федерации»;

- пунктом 3 статьи 3 Федерального закона от 30 декабря 2021 № 492-ФЗ «О внесении изменений в Федеральный закон «Об искусственных земельных участках, созданных на водных объектах, находящихся в федеральной собственности, и о внесении изменений в отдельные законодательные акты Российской Федерации» и отдельные законодательные акты Российской Федерации».

*Председатель публичных слушаний
А.В. Воробский*

*Секретарь публичных слушаний
Д.А. Дашковец*

ИЗВЕЩЕНИЕ о проведении собрания о согласовании местоположения границ земельного участка

Кадастровым инженером Сватковой Натальей Олеговной, адрес: 683031, край Камчатский, г. Петропавловск-Камчатский, ул. Топоркова, д. 9/6, офис 4; e-mail: pks41@mail.ru; контактный телефон: 8(4152) 22-77-32; № регистрации в государственном реестре лиц, осуществляющих кадастровую деятельность: 7898; выполняются кадастровые работы в отношении земельного участка, образуемого из земель, государственная собственность на которые не разграничена, расположенному по адресу: г. Петропавловск-Камчатский, рядом с ул. Пограничная, д. 4/1, площадью 539 кв.м, разрешенное использование: земельные участки объектов для хранения и обслуживания транспорта. Земельный участок образован на основании утвержденного Проекта межевания территории части квартала № 3 планировочного подрайона

1.2.2. Жилой район – «Пограничный» Центрального городского планировочного района в Петропавловск-Камчатском городском округе, утвержденного Постановлением администрации Петропавловск-Камчатского городского округа от 28.05.2021 г. № 1099.

Заказчиком кадастровых работ является Управление имущественных и земельных отношений администрации Петропавловск-Камчатского городского округа, адрес: 683000, край Камчатский, г. Петропавловск-Камчатский, ул. Ленинская, д. 12; контактный телефон: 8/415-2/303-100 (доб. 2100).

Собрание заинтересованных лиц по поводу согласования местоположения границ состоится по адресу: край Камчатский, г. Петропавловск-Камчатский, ул. Топоркова, д. 9/6, офис 4, «04» июля 2022 г. в 10 часов 00 минут.

С проектом межевого плана земельного участка можно ознакомиться по адресу: край Камчатский, г. Петропавловск-Камчатский, ул. Топоркова, д. 9/6, офис 4. Контактный телефон: 8(4152) 22-77-32.

Требования о проведении согласования местоположения границ земельных участков на местности принимаются с «30» мая 2022 г. по «30» июня 2022 г., обоснованные возражения о местоположении границ земельных участков после ознакомления с проектом межевого плана принимаются с «30» мая 2022 г. по «30» июня 2022 г., по адресу: край Камчатский, г. Петропавловск-Камчатский, ул. Топоркова, д.9/6, офис 4. Контактный телефон: 8(4152) 22-77-32. При проведении согласования местоположения границ при себе необходимо иметь документ, удостоверяющий личность, а также документы о правах на земельный участок (часть 12 статьи 39, часть 2 статьи 40 Федерального закона от 24 июля 2007 г. N 221-ФЗ «О кадастровой деятельности»).

Смежный земельный участок, с правообладателем которого требуется согласовать местоположение границы: кадастровый № 41:01:0010123:18, местоположение: Камчатский край, г. Петропавловск-Камчатский, ул. Максимова, д. 44/1, правообладатель Ермаков В.В.

АДМИНИСТРАЦИЯ
ПЕТРОПАВЛОВСК-КАМЧАТСКОГО ГОРОДСКОГО ОКРУГА

ПОСТАНОВЛЕНИЕ

23.05.2022 г. № 985

О внесении изменений в постановление администрации Петропавловск-Камчатского городского округа от 14.10.2016 № 1987 «Об утверждении муниципальной программы «Управление муниципальным имуществом Петропавловск-Камчатского городского округа»

В соответствии с Решением Городской Думы Петропавловск-Камчатского городского округа от 20.04.2022 № 457-нд «О внесении изменений в Решение Городской Думы Петропавловск-Камчатского городского округа от 26.11.2021 № 424-нд «О бюджете Петропавловск-Камчатского городского округа на 2022 год и плановый период 2023-2024 годов», пунктом 4.1 Порядка разработки и реализации муниципальных программ Петропавловск-Камчатского городского округа, утвержденного постановлением администрации Петропавловск-Камчатского городского округа от 12.08.2021 № 1765,

ПОСТАНОВЛЯЮ:

1. Внести в муниципальную программу «Управление муниципальным имуществом Петропавловск-Камчатского городского округа», утвержденную постановлением администрации Петропавловск-Камчатского городского округа от 14.10.2016 № 1987, следующие изменения:

1.1 строку девятой паспорта муниципальной программы изложить в следующей редакции:

«Объемы финансирования Программы	3 015 898,10935 тыс. рублей в том числе: бюджет городского округа – 3 014 465,62850 тыс. рублей; краевой бюджет – 1 432,48085 тыс. рублей.»
----------------------------------	---

1.2 подпункт 2.1.4 дополнить следующими словами:

«- проведение работ по категорированию объекта топливно-энергетического комплекса;»;

1.3 таблицу 2 изложить в редакции согласно приложению 1;

1.4 таблицу 3 изложить в редакции согласно приложению 2;

1.5 таблицу 4 изложить в редакции согласно приложению 3.

2. Управлению делами администрации Петропавловск-Камчатского городского округа опубликовать настоящее постановление в газете «Град Петра и Павла» и разместить на официальном сайте администрации Петропавловск-Камчатского городского округа в информационно-телекоммуникационной сети «Интернет».

3. Настоящее постановление вступает в силу после дня его официального опубликования.

4. Контроль за исполнением настоящего постановления возложить на руководителя Управления имущественных и земельных отношений администрации Петропавловск-Камчатского городского округа.

Глава
Петропавловск-Камчатского
городского округа
К.В. Брызгин

Приложение 1
к постановлению администрации
Петропавловск-Камчатского
городского округа
от 23.05.2022 № 985

Таблица 2

Объемы финансирования муниципальной программы «Управление муниципальным имуществом Петропавловск-Камчатского городского округа»

№ пункта	Наименование мероприятия	Код целевой статьи расходов бюджета	Срок реализации	Объем финансирования (тыс. рублей),				Исполнители	Главные распорядители бюджетных средств	
				Всего	в том числе по источникам финансирования					
					федеральный бюджет	краевой бюджет	бюджет городского округа			внебюджетные источники
ВСЕГО ПО ПРОГРАММЕ:			2019-2024, в том числе по годам:	3 015 898.10935	0.00000	1 432.48085	3 014 465.62850	0.00000	Управление коммунального хозяйства и жилищного фонда администрации Петропавловск-Камчатского городского округа – муниципальное учреждение (далее – УКХиЖФ), Управление архитектуры и градостроительства администрации Петропавловск-Камчатского городского округа – муниципальное учреждение (далее – Управление архитектуры и градостроительства администрации городского округа),	Управление имущественных и земельных отношений администрации городского округа, Управление архитектуры и градостроительства администрации городского округа, УКХиЖФ, УДХТИБ
	2019	260 850.98271	0.00000	1 432.48085	259 418.50186	0.00000				
	2020	693 974.12175	0.00000	0.00000	693 974.12175	0.00000				
	2021	643 223.01027	0.00000	0.00000	643 223.01027	0.00000				
	2022	513 837.45113	0.00000	0.00000	513 837.45113	0.00000				
	2023	455 779.75679	0.00000	0.00000	455 779.75679	0.00000				
	2024	448 232.78670	0.00000	0.00000	448 232.78670	0.00000				

№ пункта	Наименование мероприятия	Код целевой статьи расходов бюджета	Срок реализации	Объем финансирования (тыс. рублей),				Исполнители	Главные распорядители бюджетных средств	
				Всего	в том числе по источникам финансирования					
					федеральный бюджет	краевой бюджет	бюджет городского округа			внебюджетные источники
								Управление имущественных и земельных отношений администрации Петропавловск-Камчатского городского округа – муниципальное учреждение (далее – Управление имущественных и земельных отношений администрации городского округа), муниципальное казенное учреждение «Управление капитального строительства и ремонта» (далее – МКУ УКСИР) Управление дорожного хозяйства, транспорта и благоустройства администрации Петропавловск-Камчатского городского округа (далее – УДХТИБ)		
	ИНВЕСТИЦИОННЫЕ МЕРОПРИЯТИЯ		2019-2021, в том числе по годам:	66 590.06180	0.00000	0.00000	66 590.06180	0.00000	МКУ УКСИР, Управление имущественных и земельных отношений администрации городского округа	Управление архитектуры и градостроительства администрации городского округа, Управление имущественных и земельных отношений администрации городского округа
			2019	6 061.96400	0.00000	0.00000	6 061.96400	0.00000		
			2020	7 671.78045	0.00000	0.00000	7 671.78045	0.00000		
			2021	32 645.47986	0.00000	0.00000	32 645.47986	0.00000		
			2022	10 300.59649	0.00000	0.00000	10 300.59649	0.00000		
			2023	9 910.24100	0.00000	0.00000	9 910.24100	0.00000		
			2024	0.00000	0.00000	0.00000	0.00000	0.00000		
	ПРОГРАММНЫЕ МЕРОПРИЯТИЯ:		2019-2024, в том числе по годам:	2 949 308.04755	0.00000	1 432.48085	2 947 875.56670	0.00000	Управление имущественных и земельных отношений администрации городского округа, Управление архитектуры и градостроительства администрации городского округа, УКХиЖФ, МКУ УКСИР, УДХИТБ	Управление имущественных и земельных отношений администрации городского округа, Управление архитектуры и градостроительства администрации городского округа, УКХиЖФ, УДХТИБ
			2019	254 789.01871	0.00000	1 432.48085	253 356.53786	0.00000		
			2020	686 302.34130	0.00000	0.00000	686 302.34130	0.00000		
			2021	610 577.53041	0.00000	0.00000	610 577.53041	0.00000		
			2022	503 536.85464	0.00000	0.00000	503 536.85464	0.00000		
			2023	445 869.51579	0.00000	0.00000	445 869.51579	0.00000		
			2024	448 232.78670	0.00000	0.00000	448 232.78670	0.00000		
Подпрограмма 1 «Управление, распоряжение объектами муниципальной собственности, а также приобретение объектов имущества для муниципальных нужд Петропавловск-Камчатского городского округа»										
	ВСЕГО ПО ПОДПРОГРАММЕ 1:		2019-2024, в том числе по годам:	1 498 220.18127	0.00000	0.00000	1 498 220.18127	0.00000	Управление имущественных и земельных отношений администрации городского округа, УКХиЖФ, УДХТИБ	Управление имущественных и земельных отношений администрации городского округа, УКХиЖФ, УДХТИБ
			2019	170 496.97119	0.00000	0.00000	170 496.97119	0.00000		
			2020	200 683.77341	0.00000	0.00000	200 683.77341	0.00000		
			2021	396 027.80503	0.00000	0.00000	396 027.80503	0.00000		
			2022	269 419.62799	0.00000	0.00000	269 419.62799	0.00000		
			2023	229 954.07187	0.00000	0.00000	229 954.07187	0.00000		
			2024	231 637.93178	0.00000	0.00000	231 637.93178	0.00000		

№ пункта	Наименование мероприятия	Код целевой статьи расходов бюджета	Срок реализации	Объем финансирования (тыс. рублей),				Исполнители	Главные распорядители бюджетных средств	
				Всего	в том числе по источникам финансирования					
					федеральный бюджет	краевой бюджет	бюджет городского округа			внебюджетные источники
ИНВЕСТИЦИОННЫЕ МЕРОПРИЯТИЯ			2019-2021, в том числе по годам:	3 021.00000	0.00000	0.00000	3 021.00000	0.00000	Управление имущественных и земельных отношений администрации городского округа,	Управление имущественных и земельных отношений администрации городского округа
		2019	0.00000	0.00000	0.00000	0.00000	0.00000			
		2020	0.00000	0.00000	0.00000	0.00000	0.00000			
		2021	3 021.00000	0.00000	0.00000	3 021.00000	0.00000			
		2022	0.00000	0.00000	0.00000	0.00000	0.00000			
		2023	0.00000	0.00000	0.00000	0.00000	0.00000			
		2024	0.00000	0.00000	0.00000	0.00000	0.00000			
ПРОГРАММНЫЕ МЕРОПРИЯТИЯ:			2019-2024, в том числе по годам:	1 495 199.18127	0.00000	0.00000	1 495 199.18127	0.00000	Управление имущественных и земельных отношений администрации городского округа, УКХиЖФ, УДХТИБ	Управление имущественных и земельных отношений администрации городского округа, УКХиЖФ, УДХТИБ
		2019	170 496.97119	0.00000	0.00000	170 496.97119	0.00000			
		2020	200 683.77341	0.00000	0.00000	200 683.77341	0.00000			
		2021	393 006.80503	0.00000	0.00000	393 006.80503	0.00000			
		2022	269 419.62799	0.00000	0.00000	269 419.62799	0.00000			
		2023	229 954.07187	0.00000	0.00000	229 954.07187	0.00000			
		2024	231 637.93178	0.00000	0.00000	231 637.93178	0.00000			
<p align="center">Цель подпрограммы 1: создание условий для управления и использования муниципального имущества, а также приобретение объектов имущества для муниципальных нужд Петропавловск-Камчатского городского округа</p> <p align="center">Задача 1: Обеспечение содержания, сохранности, использования муниципального имущества, а также приобретение объектов имущества для муниципальных нужд Петропавловск-Камчатского городского округа</p>										
ВСЕГО ПО ЗАДАЧЕ 1:			2019-2024, в том числе по годам:	1 498 220.18127	0.00000	0.00000	1 498 220.18127	0.00000	Управление имущественных и земельных отношений администрации городского округа, УКХиЖФ, УДХТИБ	Управление имущественных и земельных отношений администрации городского округа, УКХиЖФ, УДХТИБ
		2019	170 496.97119	0.00000	0.00000	170 496.97119	0.00000			
		2020	200 683.77341	0.00000	0.00000	200 683.77341	0.00000			
		2021	396 027.80503	0.00000	0.00000	396 027.80503	0.00000			
		2022	269 419.62799	0.00000	0.00000	269 419.62799	0.00000			
		2023	229 954.07187	0.00000	0.00000	229 954.07187	0.00000			
		2024	231 637.93178	0.00000	0.00000	231 637.93178	0.00000			
Инвестиционные мероприятия			2019-2021, в том числе по годам:	3 021.00000	0.00000	0.00000	3 021.00000	0.00000	Управление имущественных и земельных отношений администрации городского округа,	Управление имущественных и земельных отношений администрации городского округа
		2019	0.00000	0.00000	0.00000	0.00000	0.00000			
		2020	0.00000	0.00000	0.00000	0.00000	0.00000			
		2021	3 021.00000	0.00000	0.00000	3 021.00000	0.00000			
		2022	0.00000	0.00000	0.00000	0.00000	0.00000			
		2023	0.00000	0.00000	0.00000	0.00000	0.00000			
		2024	0.00000	0.00000	0.00000	0.00000	0.00000			
ПРОГРАММНЫЕ МЕРОПРИЯТИЯ:			2019-2024, в том числе по годам:	1 495 199.18127	0.00000	0.00000	1 495 199.18127	0.00000	Управление имущественных и земельных отношений администрации городского округа, УКХиЖФ, УДХТИБ	Управление имущественных и земельных отношений администрации городского округа, УКХиЖФ, УДХТИБ
		2019	170 496.97119	0.00000	0.00000	170 496.97119	0.00000			
		2020	200 683.77341	0.00000	0.00000	200 683.77341	0.00000			
		2021	393 006.80503	0.00000	0.00000	393 006.80503	0.00000			
		2022	269 419.62799	0.00000	0.00000	269 419.62799	0.00000			
		2023	229 954.07187	0.00000	0.00000	229 954.07187	0.00000			
		2024	231 637.93178	0.00000	0.00000	231 637.93178	0.00000			
1.1	Обслуживание и сохранение объектов недвижимого и движимого имущества, составляющих казну муниципального образования		2019-2024, в том числе по годам:	196 458.34362	0.00000	0.00000	196 458.34362	0.00000	Управление имущественных и земельных отношений администрации городского округа	Управление имущественных и земельных отношений администрации городского округа
		11 1 650000	2019	12 764.83127	0.00000	0.00000	12 764.83127	0.00000		
			2020	27 034.36492	0.00000	0.00000	27 034.36492	0.00000		
			2021	35 443.71212	0.00000	0.00000	35 443.71212	0.00000		
			2022	46 990.69700	0.00000	0.00000	46 990.69700	0.00000		
			2023	36 385.18448	0.00000	0.00000	36 385.18448	0.00000		
			2024	37 839.55383	0.00000	0.00000	37 839.55383	0.00000		

№ пункта	Наименование мероприятия	Код целевой статьи расходов бюджета	Срок реализации	Объем финансирования (тыс. рублей),					Исполнители	Главные распорядители бюджетных средств
				Всего	в том числе по источникам финансирования					
					федеральный бюджет	краевой бюджет	бюджет городского округа	внебюджетные источники		
1.1.1	Содержание и сохранность объектов недвижимого имущества, составляющих казну муниципального образования	11 1 65 65010	2019-2024, в том числе по годам:	196 458.34362	0.00000	0.00000	196 458.34362	0.00000	Управление имущественных и земельных отношений администрации городского округа	Управление имущественных и земельных отношений администрации городского округа
			2019	12 764.83127	0.00000	0.00000	12 764.83127	0.00000		
			2020	27 034.36492	0.00000	0.00000	27 034.36492	0.00000		
			2021	35 443.71212	0.00000	0.00000	35 443.71212	0.00000		
			2022	46 990.69700	0.00000	0.00000	46 990.69700	0.00000		
			2023	36 385.18448	0.00000	0.00000	36 385.18448	0.00000		
			2024	37 839.55383	0.00000	0.00000	37 839.55383	0.00000		
1.2	Содержание, капитальный, текущий ремонт жилых зданий, помещений, в том числе муниципального жилищного фонда	11 1 10 10000	2019-2024, в том числе по годам:	678 962.47828	0.00000	0.00000	678 962.47828	0.00000	УКХиЖФ	УКХиЖФ
			2019	82 595.32964	0.00000	0.00000	82 595.32964	0.00000		
			2020	87 745.33085	0.00000	0.00000	87 745.33085	0.00000		
			2021	120 558.92573	0.00000	0.00000	120 558.92573	0.00000		
			2022	140 428.89290	0.00000	0.00000	140 428.89290	0.00000		
			2023	123 816.99958	0.00000	0.00000	123 816.99958	0.00000		
			2024	123 816.99958	0.00000	0.00000	123 816.99958	0.00000		
1.2.1	Ремонт муниципального жилищного фонда (в том числе изготовление смет, получение экспертных заключений)	11 1 10 10010	2019-2024, в том числе по годам:	115 375.57044	0.00000	0.00000	115 375.57044	0.00000	УКХиЖФ	УКХиЖФ
			2019	3 186.12269	0.00000	0.00000	3 186.12269	0.00000		
			2020	4 797.73541	0.00000	0.00000	4 797.73541	0.00000		
			2021	17 016.76937	0.00000	0.00000	17 016.76937	0.00000		
			2022	30 124.98099	0.00000	0.00000	30 124.98099	0.00000		
			2023	30 124.98099	0.00000	0.00000	30 124.98099	0.00000		
			2024	30 124.98099	0.00000	0.00000	30 124.98099	0.00000		
1.2.2	Капитальный ремонт жилых помещений муниципального жилищного фонда, в том числе разработка проектно-сметной документации и проведение экспертиз	11 1 10 10020	2019-2024, в том числе по годам:	14 348.87154	0.00000	0.00000	14 348.87154	0.00000	УКХиЖФ, МКУ УКСИР	УКХиЖФ, Управление архитектуры и градостроительства администрации городского округа
			2019	978.31676	0.00000	0.00000	978.31676	0.00000		
			2020	2 373.61739	0.00000	0.00000	2 373.61739	0.00000		
			2021	1 208.48000	0.00000	0.00000	1 208.48000	0.00000		
			2022	7 215.01944	0.00000	0.00000	7 215.01944	0.00000		
			2023	1 286.71897	0.00000	0.00000	1 286.71897	0.00000		
			2024	1 286.71898	0.00000	0.00000	1 286.71898	0.00000		
	Капитальный ремонт жилых помещений муниципального жилищного фонда, в том числе разработка проектно-сметной документации и проведение экспертиз	11 1 10 10020	2019-2024, в том числе по годам:	8 420.57107	0.00000	0.00000	8 420.57107	0.00000	УКХиЖФ	УКХиЖФ
			2019	978.31676	0.00000	0.00000	978.31676	0.00000		
			2020	2 373.61739	0.00000	0.00000	2 373.61739	0.00000		
			2021	1 208.48000	0.00000	0.00000	1 208.48000	0.00000		
			2022	1 286.71897	0.00000	0.00000	1 286.71897	0.00000		
			2023	1 286.71897	0.00000	0.00000	1 286.71897	0.00000		
			2024	1 286.71898	0.00000	0.00000	1 286.71898	0.00000		
	Капитальный ремонт жилых помещений муниципального жилищного фонда, в том числе разработка проектно-сметной документации и проведение экспертиз	11 1 10 10020	2019-2024, в том числе по годам:	5 928.30047	0.00000	0.00000	5 928.30047	0.00000	Управление архитектуры и градостроительства администрации городского округа	Управление архитектуры и градостроительства администрации городского округа
			2019	0.00000	0.00000	0.00000	0.00000	0.00000		
			2020	0.00000	0.00000	0.00000	0.00000	0.00000		
			2021	0.00000	0.00000	0.00000	0.00000	0.00000		
			2022	5 928.30047	0.00000	0.00000	5 928.30047	0.00000		
			2023	0.00000	0.00000	0.00000	0.00000	0.00000		
			2024	0.00000	0.00000	0.00000	0.00000	0.00000		

№ пункта	Наименование мероприятия	Код целевой статьи расходов бюджета	Срок реализации	Объем финансирования (тыс. рублей),					Исполнители	Главные распорядители бюджетных средств
				Всего	в том числе по источникам финансирования					
					федеральный бюджет	краевой бюджет	бюджет городского округа	внебюджетные источники		
1.2.3	Расходы по оплате за жилое помещение и коммунальные услуги в отношении незаселенных жилых помещений муниципального жилищного фонда, находящихся в многоквартирных домах	11 1 10 10050	2019-2024, в том числе по годам:	509 324.90570	0.00000	0.00000	509 324.90570	0.00000	УКХиЖФ	УКХиЖФ
			2019	62 811.38277	0.00000	0.00000	62 811.38277	0.00000		
			2020	73 501.12107	0.00000	0.00000	73 501.12107	0.00000		
			2021	98 032.21094	0.00000	0.00000	98 032.21094	0.00000		
			2022	97 306.48021	0.00000	0.00000	97 306.48021	0.00000		
			2023	88 836.85536	0.00000	0.00000	88 836.85536	0.00000		
			2024	88 836.85535	0.00000	0.00000	88 836.85535	0.00000		
1.2.4	Расходы по оплате за жилое помещение и коммунальные услуги в отношении сданных внаем жилых помещений муниципального жилищного фонда, находящихся в многоквартирных домах	11 1 10 10060	2019-2024, в том числе по годам:	37 470.13780	0.00000	0.00000	37 470.13780	0.00000	УКХиЖФ	УКХиЖФ
			2019	15 619.50742	0.00000	0.00000	15 619.50742	0.00000		
			2020	6 898.94698	0.00000	0.00000	6 898.94698	0.00000		
			2021	4 246.35062	0.00000	0.00000	4 246.35062	0.00000		
			2022	3 568.44426	0.00000	0.00000	3 568.44426	0.00000		
			2023	3 568.44426	0.00000	0.00000	3 568.44426	0.00000		
			2024	3 568.44426	0.00000	0.00000	3 568.44426	0.00000		
1.2.5	Ограничение доступа в жилые помещения муниципального жилищного фонда	11 1 10 10070	2019-2021, в том числе по годам:	2 442.99280	0.00000	0.00000	2 442.99280	0.00000	УКХиЖФ	УКХиЖФ
			2019	0.00000	0.00000	0.00000	0.00000	0.00000		
			2020	173.91000	0.00000	0.00000	173.91000	0.00000		
			2021	55.11480	0.00000	0.00000	55.11480	0.00000		
			2022	2 213.96800	0.00000	0.00000	2 213.96800	0.00000		
			2023	0.00000	0.00000	0.00000	0.00000	0.00000		
			2024	0.00000	0.00000	0.00000	0.00000	0.00000		
1.3	Сбор, вывоз, утилизация отходов и санитарная обработка	11 1 24 24000	2019-2024, в том числе по годам:	9 193.50800	0.00000	0.00000	9 193.50800	0.00000	УКХиЖФ	УКХиЖФ
			2019	1 548.00800	0.00000	0.00000	1 548.00800	0.00000		
			2020	865.50000	0.00000	0.00000	865.50000	0.00000		
			2021	1 560.00000	0.00000	0.00000	1 560.00000	0.00000		
			2022	1 740.00000	0.00000	0.00000	1 740.00000	0.00000		
			2023	1 740.00000	0.00000	0.00000	1 740.00000	0.00000		
			2024	1 740.00000	0.00000	0.00000	1 740.00000	0.00000		
1.3.1	Вскрытие и санитарная очистка жилых помещений с вывозом и утилизацией мусора освободившихся жилых помещений муниципального жилищного фонда	11 1 24 24010	2019-2024, в том числе по годам:	9 193.50800	0.00000	0.00000	9 193.50800	0.00000	УКХиЖФ	УКХиЖФ
			2019	1 548.00800	0.00000	0.00000	1 548.00800	0.00000		
			2020	865.50000	0.00000	0.00000	865.50000	0.00000		
			2021	1 560.00000	0.00000	0.00000	1 560.00000	0.00000		
			2022	1 740.00000	0.00000	0.00000	1 740.00000	0.00000		
			2023	1 740.00000	0.00000	0.00000	1 740.00000	0.00000		
			2024	1 740.00000	0.00000	0.00000	1 740.00000	0.00000		
1.4	Специализированные работы, услуги (межевание, кадастровые работы, оценка, охрана, энергоаудит, страхование и т.п.)	11 1 14 14000	2019-2024, в том числе по годам:	120 438.04540	0.00000	0.00000	120 438.04540	0.00000	Управление имущественных и земельных отношений администрации городского округа, УКХиЖФ	Управление имущественных и земельных отношений администрации городского округа, УКХиЖФ
			2019	8 407.60804	0.00000	0.00000	8 407.60804	0.00000		
			2020	22 852.87995	0.00000	0.00000	22 852.87995	0.00000		
			2021	27 159.69854	0.00000	0.00000	27 159.69854	0.00000		
			2022	20 133.19255	0.00000	0.00000	20 133.19255	0.00000		
			2023	20 827.58788	0.00000	0.00000	20 827.58788	0.00000		
			2024	21 057.07844	0.00000	0.00000	21 057.07844	0.00000		

№ пункта	Наименование мероприятия	Код целевой статьи расходов бюджета	Срок реализации	Объем финансирования (тыс. рублей),				Исполнители	Главные распорядители бюджетных средств	
				Всего	в том числе по источникам финансирования					
					федеральный бюджет	краевой бюджет	бюджет городского округа			внебюджетные источники
1.4.1	Обследование на аварийность многоквартирных домов		2019-2024, в том числе по годам:	5 265.69823	0.00000	0.00000	5 265.69823	0.00000	УКХиЖФ	УКХиЖФ
		11 1 14 14010	2019	526.32322	0.00000	0.00000	526.32322	0.00000		
			2020	1 304.37501	0.00000	0.00000	1 304.37501	0.00000		
			2021	795.00000	0.00000	0.00000	795.00000	0.00000		
			2022	880.00000	0.00000	0.00000	880.00000	0.00000		
			2023	880.00000	0.00000	0.00000	880.00000	0.00000		
			2024	880.00000	0.00000	0.00000	880.00000	0.00000		
1.4.2	Изготовление технической документации на объекты недвижимого имущества		2019-2024, в том числе по годам:	24 642.35768	0.00000	0.00000	24 642.35768	0.00000	Управление имущественных и земельных отношений администрации городского округа	Управление имущественных и земельных отношений администрации городского округа
		11 1 14 14020	2019	2 928.19032	0.00000	0.00000	2 928.19032	0.00000		
			2020	3 455.02616	0.00000	0.00000	3 455.02616	0.00000		
			2021	4 150.68788	0.00000	0.00000	4 150.68788	0.00000		
			2022	4 580.66666	0.00000	0.00000	4 580.66666	0.00000		
			2023	4 763.89333	0.00000	0.00000	4 763.89333	0.00000		
			2024	4 763.89333	0.00000	0.00000	4 763.89333	0.00000		
1.4.3	Оценка рыночной стоимости объектов недвижимого и движимого имущества муниципальной собственности		2019-2024, в том числе по годам:	8 904.94766	0.00000	0.00000	8 904.94766	0.00000	Управление имущественных и земельных отношений администрации городского округа	Управление имущественных и земельных отношений администрации городского округа
		11 1 14 14030	2019	631.75794	0.00000	0.00000	631.75794	0.00000		
			2020	59.30000	0.00000	0.00000	59.30000	0.00000		
			2021	1 543.96700	0.00000	0.00000	1 543.96700	0.00000		
			2022	2 136.70000	0.00000	0.00000	2 136.70000	0.00000		
			2023	2 222.16800	0.00000	0.00000	2 222.16800	0.00000		
			2024	2 311.05472	0.00000	0.00000	2 311.05472	0.00000		
1.4.4	Организация работ по учету муниципального имущества		2019-2024, в том числе по годам:	9 789.38300	0.00000	0.00000	9 789.38300	0.00000	УКХиЖФ	УКХиЖФ
		11 1 14 14040	2019	583.20000	0.00000	0.00000	583.20000	0.00000		
			2020	829.90000	0.00000	0.00000	829.90000	0.00000		
			2021	1 893.28300	0.00000	0.00000	1 893.28300	0.00000		
			2022	2 161.00000	0.00000	0.00000	2 161.00000	0.00000		
			2023	2 161.00000	0.00000	0.00000	2 161.00000	0.00000		
			2024	2 161.00000	0.00000	0.00000	2 161.00000	0.00000		
1.4.5	Проведение экспертизы безопасности объектов недвижимого имущества		2019-2024, в том числе по годам:	4 660.44700	0.00000	0.00000	4 660.44700	0.00000	Управление имущественных и земельных отношений администрации городского округа	Управление имущественных и земельных отношений администрации городского округа
		11 1 14 14200	2019	268.00000	0.00000	0.00000	268.00000	0.00000		
			2020	400.00000	0.00000	0.00000	400.00000	0.00000		
			2021	1 214.22300	0.00000	0.00000	1 214.22300	0.00000		
			2022	890.00000	0.00000	0.00000	890.00000	0.00000		
			2023	925.60000	0.00000	0.00000	925.60000	0.00000		
			2024	962.62400	0.00000	0.00000	962.62400	0.00000		
1.4.6	Организация работ по управлению муниципальным жилищным фондом		2019-2024, в том числе по годам:	41 718.54465	0.00000	0.00000	41 718.54465	0.00000	УКХиЖФ	УКХиЖФ
		11 1 14 14320	2019	3 470.13656	0.00000	0.00000	3 470.13656	0.00000		
			2020	8 506.57878	0.00000	0.00000	8 506.57878	0.00000		
			2021	7 885.53766	0.00000	0.00000	7 885.53766	0.00000		
			2022	7 285.43055	0.00000	0.00000	7 285.43055	0.00000		
			2023	7 285.43055	0.00000	0.00000	7 285.43055	0.00000		
			2024	7 285.43055	0.00000	0.00000	7 285.43055	0.00000		

№ пункта	Наименование мероприятия	Код целевой статьи расходов бюджета	Срок реализации	Объем финансирования (тыс. рублей),					Исполнители	Главные распорядители бюджетных средств
				Всего	в том числе по источникам финансирования					
					федеральный бюджет	краевой бюджет	бюджет городского округа	внебюджетные источники		
1.4.7	Оказание услуг по изготовлению документации для заключения концессионного соглашения	1111414360	2019-2021, в том числе по годам:	17 862.50000	0.00000	0.00000	17 862.50000	0.00000	Управление имущественных и земельных отношений администрации городского округа	Управление имущественных и земельных отношений администрации городского округа
			2019	0.00000	0.00000	0.00000	0.00000	0.00000		
			2020	8 222.50000	0.00000	0.00000	8 222.50000	0.00000		
			2021	9 640.00000	0.00000	0.00000	9 640.00000	0.00000		
			2022	0.00000	0.00000	0.00000	0.00000	0.00000		
			2023	0.00000	0.00000	0.00000	0.00000	0.00000		
			2024	0.00000	0.00000	0.00000	0.00000	0.00000		
1.4.8	Подготовка заключений на объекты коммунального хозяйства, входящих в казну муниципального образования	1111414390	2022-2024, в том числе по годам:	6 724.50051	0.00000	0.00000	6 724.50051	0.00000	Управление имущественных и земельных отношений администрации городского округа	Управление имущественных и земельных отношений администрации городского округа
			2019	0.00000	0.00000	0.00000	0.00000	0.00000		
			2020	0.00000	0.00000	0.00000	0.00000	0.00000		
			2021	0.00000	0.00000	0.00000	0.00000	0.00000		
			2022	1 441.92867	0.00000	0.00000	1 441.92867	0.00000		
			2023	2 589.49600	0.00000	0.00000	2 589.49600	0.00000		
			2024	2 693.07584	0.00000	0.00000	2 693.07584	0.00000		
1.4.9	Проведение работ по оценке рыночной стоимости нежилых помещений в многоквартирном доме, признанном аварийным и подлежащим сносу или реконструкции, в связи с изъятием земельного участка под таким многоквартирным домом для муниципальных нужд Петропавловск-Камчатского городского округа	1111414400	2020-2022 в том числе по годам:	281.40000	0.00000	0.00000	281.40000	0.00000	Управление имущественных и земельных отношений администрации городского округа	Управление имущественных и земельных отношений администрации городского округа
			2019	0.00000	0.00000	0.00000	0.00000	0.00000		
			2020	75.20000	0.00000	0.00000	75.20000	0.00000		
			2021	37.00000	0.00000	0.00000	37.00000	0.00000		
			2022	169.20000	0.00000	0.00000	169.20000	0.00000		
			2023	0.00000	0.00000	0.00000	0.00000	0.00000		
			2024	0.00000	0.00000	0.00000	0.00000	0.00000		
1.4.10	Проведение работ по категорированию объекта топливно-энергетического комплекса	1111414480	2020-2022 в том числе по годам:	588.26667	0.00000	0.00000	588.26667	0.00000	Управление имущественных и земельных отношений администрации городского округа	Управление имущественных и земельных отношений администрации городского округа
			2019	0.00000	0.00000	0.00000	0.00000	0.00000		
			2020	0.00000	0.00000	0.00000	0.00000	0.00000		
			2021	0.00000	0.00000	0.00000	0.00000	0.00000		
			2022	588.26667	0.00000	0.00000	588.26667	0.00000		
			2023	0.00000	0.00000	0.00000	0.00000	0.00000		
			2024	0.00000	0.00000	0.00000	0.00000	0.00000		
1.5	Уплата налогов, сборов и иных платежей	11 1 66 66000	2019-2024, в том числе по годам:	261 671.71622	0.00000	0.00000	261 671.71622	0.00000	УКХиЖФ	УКХиЖФ
			2019	38 895.87712	0.00000	0.00000	38 895.87712	0.00000		
			2020	33 898.17680	0.00000	0.00000	33 898.17680	0.00000		
			2021	47 581.21690	0.00000	0.00000	47 581.21690	0.00000		
			2022	47 317.84554	0.00000	0.00000	47 317.84554	0.00000		
			2023	46 989.29993	0.00000	0.00000	46 989.29993	0.00000		
			2024	46 989.29993	0.00000	0.00000	46 989.29993	0.00000		
1.5.1	Внесение взносов на капитальный ремонт общего имущества многоквартирного дома соразмерно своей доле в праве общей собственности на это имущество	11 1 66 66010	2019-2024, в том числе по годам:	261 671.71622	0.00000	0.00000	261 671.71622	0.00000	УКХиЖФ	УКХиЖФ
			2019	38 895.87712	0.00000	0.00000	38 895.87712	0.00000		
			2020	33 898.17680	0.00000	0.00000	33 898.17680	0.00000		
			2021	47 581.21690	0.00000	0.00000	47 581.21690	0.00000		
			2022	47 317.84554	0.00000	0.00000	47 317.84554	0.00000		
			2023	46 989.29993	0.00000	0.00000	46 989.29993	0.00000		
			2024	46 989.29993	0.00000	0.00000	46 989.29993	0.00000		
			11 1 66 66010	2022	31 974.69915	0.00000	0.00000	31 974.69915		

№ пункта	Наименование мероприятия	Код целевой статьи расходов бюджета	Срок реализации	Объем финансирования (тыс. рублей),					Исполнители	Главные распорядители бюджетных средств
				Всего	в том числе по источникам финансирования					
					федеральный бюджет	краевой бюджет	бюджет городского округа	внебюджетные источники		
1.6	Повышение квалификации (стажировки, курсы, семинары, конференции)	11 1 64 64000	2019-2024, в том числе по годам:	715.42504	0.00000	0.00000	715.42504	0.00000	УКХиЖФ	УКХиЖФ
			2019	65.00000	0.00000	0.00000	65.00000	0.00000		
			2020	65.00000	0.00000	0.00000	65.00000	0.00000		
			2021	0.42504	0.00000	0.00000	0.42504	0.00000		
			2022	195.00000	0.00000	0.00000	195.00000	0.00000		
			2023	195.00000	0.00000	0.00000	195.00000	0.00000		
			2024	195.00000	0.00000	0.00000	195.00000	0.00000		
1.6.1	Повышение уровня квалификации лиц, осуществляющих управление многоквартирными домами, и организации обучения лиц, имеющих намерение осуществлять такую деятельность	11 1 64 64020	2019-2024, в том числе по годам:	715.42504	0.00000	0.00000	715.42504	0.00000	УКХиЖФ	УКХиЖФ
			2019	65.00000	0.00000	0.00000	65.00000	0.00000		
			2020	65.00000	0.00000	0.00000	65.00000	0.00000		
			2021	0.42504	0.00000	0.00000	0.42504	0.00000		
			2022	195.00000	0.00000	0.00000	195.00000	0.00000		
			2023	195.00000	0.00000	0.00000	195.00000	0.00000		
			2024	195.00000	0.00000	0.00000	195.00000	0.00000		
1.7	Приобретение в муниципальную собственность и установка объектов движимого имущества	11 1 12 12000	2019-2021, в том числе по годам:	77 759.66471	0.00000	0.00000	77 759.66471	0.00000	Управление имущественных и земельных отношений администрации городского округа, УДХТИБ	Управление имущественных и земельных отношений администрации городского округа, УДХТИБ
			2019	26 220.31712	0.00000	0.00000	26 220.31712	0.00000		
			2020	28 222.52089	0.00000	0.00000	28 222.52089	0.00000		
			2021	10 702.82670	0.00000	0.00000	10 702.82670	0.00000		
			2022	12 614.00000	0.00000	0.00000	12 614.00000	0.00000		
			2023	0.00000	0.00000	0.00000	0.00000	0.00000		
			2024	0.00000	0.00000	0.00000	0.00000	0.00000		
1.7.1	Приобретение оборудования для оснащения объектов теплоснабжения и электроснабжения муниципальной собственности	11 1 12 12280	2019, в том числе по годам:	26 220.31712	0.00000	0.00000	26 220.31712	0.00000	Управление имущественных и земельных отношений администрации городского округа	Управление имущественных и земельных отношений администрации городского округа
			2019	26 220.31712	0.00000	0.00000	26 220.31712	0.00000		
			2020	0.00000	0.00000	0.00000	0.00000	0.00000		
			2021	0.00000	0.00000	0.00000	0.00000	0.00000		
			2022	0.00000	0.00000	0.00000	0.00000	0.00000		
			2023	0.00000	0.00000	0.00000	0.00000	0.00000		
			2024	0.00000	0.00000	0.00000	0.00000	0.00000		
1.7.2.	Приобретение специализированной дорожной техники	11 1 12 12270	2020-2021, в том числе по годам:	51 539.34759	0.00000	0.00000	51 539.34759	0.00000	УДХТИБ	УДХТИБ
			2019	0.00000	0.00000	0.00000	0.00000	0.00000		
			2020	28 222.52089	0.00000	0.00000	28 222.52089	0.00000		
			2021	10 702.82670	0.00000	0.00000	10 702.82670	0.00000		
			2022	12 614.00000	0.00000	0.00000	12 614.00000	0.00000		
			2023	0.00000	0.00000	0.00000	0.00000	0.00000		
			2024	0.00000	0.00000	0.00000	0.00000	0.00000		
1.8	Предоставление субсидии юридическим лицам муниципальным унитарным предприятиям Петропавловск-Камчатского городского округа на финансовое обеспечение затрат, связанных с деятельностью предприятия, в целях восстановления их платежеспособности	11 1 2222000	2021, в том числе по годам:	150 000.00000	0.00000	0.00000	150 000.00000	0.00000	Управление имущественных и земельных отношений администрации городского округа	Управление имущественных и земельных отношений администрации городского округа
			2019	0.00000	0.00000	0.00000	0.00000	0.00000		
			2020	0.00000	0.00000	0.00000	0.00000	0.00000		
			2021	150 000.00000	0.00000	0.00000	150 000.00000	0.00000		
			2022	0.00000	0.00000	0.00000	0.00000	0.00000		
			2023	0.00000	0.00000	0.00000	0.00000	0.00000		
			2024	0.00000	0.00000	0.00000	0.00000	0.00000		

№ пункта	Наименование мероприятия	Код целевой статьи расходов бюджета	Срок реализации	Объем финансирования (тыс. рублей),					Исполнители	Главные распорядители бюджетных средств
				Всего	в том числе по источникам финансирования					
					федеральный бюджет	краевой бюджет	бюджет городского округа	внебюджетные источники		
1.8.1	Предоставление субсидии юридическим лицам муниципальным унитарным предприятиям Петропавловск-Камчатского городского округа на финансовое обеспечение затрат, связанных с деятельностью предприятия, в целях восстановления их платежеспособности	11 1 22 22010	2020, в том числе по годам:	150 000.00000	0.00000	0.00000	150 000.00000	0.00000	Управление имущественных и земельных отношений администрации городского округа	Управление имущественных и земельных отношений администрации городского округа
			2019	0.00000	0.00000	0.00000	0.00000	0.00000		
			2020	0.00000	0.00000	0.00000	0.00000	0.00000		
			2021	150 000.00000	0.00000	0.00000	150 000.00000	0.00000		
			2022	0.00000	0.00000	0.00000	0.00000	0.00000		
			2023	0.00000	0.00000	0.00000	0.00000	0.00000		
			2024	0.00000	0.00000	0.00000	0.00000	0.00000		
Инвестиционные мероприятия										
1.9	Приобретение объектов недвижимого имущества	11 1 11 11000	2021, в том числе по годам:	3 021.00000	0.00000	0.00000	3 021.00000	0.00000	Управление имущественных и земельных отношений администрации городского округа	Управление имущественных и земельных отношений администрации городского округа
			2019	0.00000	0.00000	0.00000	0.00000	0.00000		
			2020	0.00000	0.00000	0.00000	0.00000	0.00000		
			2021	3 021.00000	0.00000	0.00000	3 021.00000	0.00000		
			2022	0.00000	0.00000	0.00000	0.00000	0.00000		
			2023	0.00000	0.00000	0.00000	0.00000	0.00000		
			2024	0.00000	0.00000	0.00000	0.00000	0.00000		
1.9.1.	Приобретение нежилых помещений в целях предоставления в пределах границ муниципального образования сотруднику полиции, замещающему должность участкового уполномоченного полиции, помещение для работы на обслуживаемом административном участке	11 1 1111060	2021, в том числе по годам:	3 021.00000	0.00000	0.00000	3 021.00000	0.00000	Управление имущественных и земельных отношений администрации городского округа	Управление имущественных и земельных отношений администрации городского округа
			2019	0.00000	0.00000	0.00000	0.00000	0.00000		
			2020	0.00000	0.00000	0.00000	0.00000	0.00000		
			2021	3 021.00000	0.00000	0.00000	3 021.00000	0.00000		
			2022	0.00000	0.00000	0.00000	0.00000	0.00000		
			2023	0.00000	0.00000	0.00000	0.00000	0.00000		
			2024	0.00000	0.00000	0.00000	0.00000	0.00000		
Подпрограмма 2 «Управление, распоряжение и приобретение имущества, вовлеченным в земельные правоотношения»										
ВСЕГО ПО ПОДПРОГРАММЕ 2:			2019-2024, в том числе по годам:	388 154.71301	0.00000	1 432.48085	386 722.23216	0.00000	Управление архитектуры и градостроительства администрации городского округа, МКУ УКСИР, Управление имущественных и земельных отношений администрации городского округа	Управление архитектуры и градостроительства администрации городского округа, Управление имущественных и земельных отношений администрации городского округа
			2019	28 734.90115	0.00000	1 432.48085	27 302.42030	0.00000		
			2020	15 439.94074	0.00000	0.00000	15 439.94074	0.00000		
			2021	87 121.91363	0.00000	0.00000	87 121.91363	0.00000		
			2022	97 996.30403	0.00000	0.00000	97 996.30403	0.00000		
			2023	84 044.69723	0.00000	0.00000	84 044.69723	0.00000		
			2024	74 816.95623	0.00000	0.00000	74 816.95623	0.00000		
ИНВЕСТИЦИОННЫЕ МЕРОПРИЯТИЯ			2019-2021, в том числе по годам:	62 752.03580	0.00000	0.00000	62 752.03580	0.00000	МКУ УКСИР, Управление имущественных и земельных отношений администрации городского округа	Управление архитектуры и градостроительства администрации городского округа, Управление имущественных и земельных отношений администрации городского округа
			2019	5 244.93800	0.00000	0.00000	5 244.93800	0.00000		
			2020	7 671.78045	0.00000	0.00000	7 671.78045	0.00000		
			2021	29 624.47986	0.00000	0.00000	29 624.47986	0.00000		
			2022	10 300.59649	0.00000	0.00000	10 300.59649	0.00000		
			2023	9 910.24100	0.00000	0.00000	9 910.24100	0.00000		
			2024	0.00000	0.00000	0.00000	0.00000	0.00000		
ПРОГРАММНЫЕ МЕРОПРИЯТИЯ:			2019-2024, в том числе по годам:	325 402.67721	0.00000	1 432.48085	323 970.19636	0.00000	Управление архитектуры и градостроительства администрации городского округа, МКУ УКСИР, Управление имущественных и земельных отношений администрации городского округа	Управление архитектуры и градостроительства администрации городского округа, Управление имущественных и земельных отношений администрации городского округа
			2019	23 489.96315	0.00000	1 432.48085	22 057.48230	0.00000		
			2020	7 768.16029	0.00000	0.00000	7 768.16029	0.00000		
			2021	57 497.43377	0.00000	0.00000	57 497.43377	0.00000		
			2022	87 695.70754	0.00000	0.00000	87 695.70754	0.00000		
			2023	74 134.45623	0.00000	0.00000	74 134.45623	0.00000		
			2024	74 816.95623	0.00000	0.00000	74 816.95623	0.00000		

№ пункта	Наименование мероприятия	Код целевой статьи расходов бюджета	Срок реализации	Объем финансирования (тыс. рублей),					Исполнители	Главные распорядители бюджетных средств		
				Всего	в том числе по источникам финансирования							
					федеральный бюджет	краевой бюджет	бюджет городского округа	внебюджетные источники				
Цель подпрограммы 2: создание условий для эффективного управления и использования земель Петропавловск-Камчатского городского округа												
Задача 1: Планирование и использование земель Петропавловск-Камчатского городского округа, осуществление контроля за использованием по целевому назначению земельных участков и обеспечение осуществления обязанности собственников имущества по исполнению налогового законодательства												
ВСЕГО ПО ЗАДАЧЕ 1:			2019-2024, в том числе по годам:	388 154.71301	0.00000	1 432.48085	386 722.23216	0.00000	Управление архитектуры и градостроительства администрации городского округа, МКУ УКСИР, Управление имущественных и земельных отношений администрации городского округа	Управление архитектуры и градостроительства администрации городского округа, Управление имущественных и земельных отношений администрации городского округа		
			2019	28 734.90115	0.00000	1 432.48085	27 302.42030	0.00000				
			2020	15 439.94074	0.00000	0.00000	15 439.94074	0.00000				
			2021	87 121.91363	0.00000	0.00000	87 121.91363	0.00000				
			2022	97 996.30403	0.00000	0.00000	97 996.30403	0.00000				
			2023	84 044.69723	0.00000	0.00000	84 044.69723	0.00000				
			2024	74 816.95623	0.00000	0.00000	74 816.95623	0.00000				
ИНВЕСТИЦИОННЫЕ МЕРОПРИЯТИЯ:			2019-2021, в том числе по годам:	62 752.03580	0.00000	0.00000	62 752.03580	0.00000			МКУ УКСИР, Управление имущественных и земельных отношений администрации городского округа	Управление архитектуры и градостроительства, Управление имущественных и земельных отношений администрации городского округа
			2019	5 244.93800	0.00000	0.00000	5 244.93800	0.00000				
			2020	7 671.78045	0.00000	0.00000	7 671.78045	0.00000				
			2021	29 624.47986	0.00000	0.00000	29 624.47986	0.00000				
			2022	10 300.59649	0.00000	0.00000	10 300.59649	0.00000				
			2023	9 910.24100	0.00000	0.00000	9 910.24100	0.00000				
			2024	0.00000	0.00000	0.00000	0.00000	0.00000				
ПРОГРАММНЫЕ МЕРОПРИЯТИЯ:			2019-2024, в том числе по годам:	325 402.67721	0.00000	1 432.48085	323 970.19636	0.00000	Управление архитектуры и градостроительства администрации городского округа, МКУ УКСИР, Управление имущественных и земельных отношений администрации городского округа	Управление архитектуры и градостроительства администрации городского округа, Управление имущественных и земельных отношений администрации городского округа		
			2019	23 489.96315	0.00000	1 432.48085	22 057.48230	0.00000				
			2020	7 768.16029	0.00000	0.00000	7 768.16029	0.00000				
			2021	57 497.43377	0.00000	0.00000	57 497.43377	0.00000				
			2022	87 695.70754	0.00000	0.00000	87 695.70754	0.00000				
			2023	74 134.45623	0.00000	0.00000	74 134.45623	0.00000				
			2024	74 816.95623	0.00000	0.00000	74 816.95623	0.00000				
программные мероприятия												
2.1	Специализированные работы, услуги (межевание, кадастровые работы, оценка, охрана, энергоаудит, страхование и т. п.)	11 2 14 14000	2019-2024, в том числе по годам:	21 899.10170	0.00000	0.00000	21 899.10170	0.00000	Управление архитектуры и градостроительства администрации городского округа, Управление имущественных и земельных отношений администрации городского округа	Управление архитектуры и градостроительства администрации городского округа, Управление имущественных и земельных отношений администрации городского округа		
			2019	1 418.41667	0.00000	0.00000	1 418.41667	0.00000				
			2020	845.33348	0.00000	0.00000	845.33348	0.00000				
			2021	3 594.84354	0.00000	0.00000	3 594.84354	0.00000				
			2022	5 648.00801	0.00000	0.00000	5 648.00801	0.00000				
			2023	4 855.00000	0.00000	0.00000	4 855.00000	0.00000				
			2024	5 537.50000	0.00000	0.00000	5 537.50000	0.00000				
2.1.1	Мероприятия по землеустройству и землепользованию, в том числе работы по формированию земельных участков под многоквартирные жилые дома (кадастровые работы)	11 2 14 14050	2019-2024, в том числе по годам:	7 928.75015	0.00000	0.00000	7 928.75015	0.00000	Управление архитектуры и градостроительства администрации городского округа, Управление имущественных и земельных отношений администрации городского округа	Управление архитектуры и градостроительства администрации городского округа, Управление имущественных и земельных отношений администрации городского округа		
			2019	1 218.41667	0.00000	0.00000	1 218.41667	0.00000				
			2020	560.33348	0.00000	0.00000	560.33348	0.00000				
			2021	3 000.00000	0.00000	0.00000	3 000.00000	0.00000				
			2022	1 050.00000	0.00000	0.00000	1 050.00000	0.00000				
			2023	1 050.00000	0.00000	0.00000	1 050.00000	0.00000				
			2024	1 050.00000	0.00000	0.00000	1 050.00000	0.00000				

№ пункта	Наименование мероприятия	Код целевой статьи расходов бюджета	Срок реализации	Объем финансирования (тыс. рублей),				Исполнители	Главные распорядители бюджетных средств	
				Всего	в том числе по источникам финансирования					
					федеральный бюджет	краевой бюджет	бюджет городского округа			внебюджетные источники
			2019-2024, в том числе по годам:	1 988.75015	0.00000	0.00000	1 988.75015	0.00000	Управление имущественных и земельных отношений администрации городского округа	Управление имущественных и земельных отношений администрации городского округа
			2019	0.00000	0.00000	0.00000	0.00000	0.00000		
			2020	0.00000	0.00000	0.00000	0.00000	0.00000		
			2021	2 790.00000	0.00000	0.00000	2 790.00000	0.00000		
			2022	1 050.00000	0.00000	0.00000	1 050.00000	0.00000		
			2023	1 050.00000	0.00000	0.00000	1 050.00000	0.00000		
			2024	1 050.00000	0.00000	0.00000	1 050.00000	0.00000		
			2019-2021, в том числе по годам:	1 988.75015	0.00000	0.00000	1 988.75015	0.00000	Управление архитектуры и градостроительства администрации городского округа	Управление архитектуры и градостроительства администрации городского округа
			2019	1 218.41667	0.00000	0.00000	1 218.41667	0.00000		
			2020	560.33348	0.00000	0.00000	560.33348	0.00000		
			2021	210.00000	0.00000	0.00000	210.00000	0.00000		
			2022	0.00000	0.00000	0.00000	0.00000	0.00000		
			2023	0.00000	0.00000	0.00000	0.00000	0.00000		
			2024	0.00000	0.00000	0.00000	0.00000	0.00000		
2.1.2	Работы по проведению обследований, экспертизы самовольно построенных объектов торговли и оказания услуг населению с последующей выдачей заключений о наличии (отсутствии) признаков капитальности объектов, нарушений градостроительных и строительных норм и правил, угрозы жизни и здоровью граждан	11 2 14 14060	2019-2020, в том числе по годам:	95.00000	0.00000	0.00000	95.00000	0.00000	Управление архитектуры и градостроительства администрации городского округа,	Управление архитектуры и градостроительства администрации городского округа,
2019			20.00000	0.00000	0.00000	20.00000	0.00000			
2020			25.00000	0.00000	0.00000	25.00000	0.00000			
2021			0.00000	0.00000	0.00000	0.00000	0.00000			
2022			50.00000	0.00000	0.00000	50.00000	0.00000			
2023			0.00000	0.00000	0.00000	0.00000	0.00000			
2024			0.00000	0.00000	0.00000	0.00000	0.00000			
2.1.3	Работы по проведению оценки рыночной стоимости начального размера годовой арендной платы за земельные участки	11 2 14 14070	2019-2024, в том числе по годам:	829.76953	0.00000	0.00000	829.76953	0.00000	Управление архитектуры и градостроительства администрации городского округа, Управление имущественных и земельных отношений администрации городского округа	Управление архитектуры и градостроительства администрации городского округа, Управление имущественных и земельных отношений администрации городского округа
2019			120.00000	0.00000	0.00000	120.00000	0.00000			
2020			180.00000	0.00000	0.00000	180.00000	0.00000			
2021			229.76953	0.00000	0.00000	229.76953	0.00000			
2022			100.00000	0.00000	0.00000	100.00000	0.00000			
2023			100.00000	0.00000	0.00000	100.00000	0.00000			
2024			100.00000	0.00000	0.00000	100.00000	0.00000			
2019-2021, в том числе по годам:		330.00000	0.00000	0.00000	330.00000	0.00000	Управление архитектуры и градостроительства администрации городского округа	Управление архитектуры и градостроительства администрации городского округа		
2019		120.00000	0.00000	0.00000	120.00000	0.00000				
2020		180.00000	0.00000	0.00000	180.00000	0.00000				
2021		30.00000	0.00000	0.00000	30.00000	0.00000				
2022		0.00000	0.00000	0.00000	0.00000	0.00000				
2023		0.00000	0.00000	0.00000	0.00000	0.00000				
2024		0.00000	0.00000	0.00000	0.00000	0.00000				
2019-2024, в том числе по годам:		499.76953	0.00000	0.00000	499.76953	0.00000	Управление имущественных и земельных отношений администрации городского округа	Управление имущественных и земельных отношений администрации городского округа		
2019		0.00000	0.00000	0.00000	0.00000	0.00000				
2020		0.00000	0.00000	0.00000	0.00000	0.00000				
2021		199.76953	0.00000	0.00000	199.76953	0.00000				
2022		100.00000	0.00000	0.00000	100.00000	0.00000				
2023		100.00000	0.00000	0.00000	100.00000	0.00000				
2024		100.00000	0.00000	0.00000	100.00000	0.00000				

№ пункта	Наименование мероприятия	Код целевой статьи расходов бюджета	Срок реализации	Объем финансирования (тыс. рублей),					Исполнители	Главные распорядители бюджетных средств
				Всего	в том числе по источникам финансирования					
					федеральный бюджет	краевой бюджет	бюджет городского округа	внебюджетные источники		
2.1.4	Проведение комплексных кадастровых работ в отношении земельных участков (занятых зданиями или сооружениями, в том числе многоквартирными домами (за исключением линейных объектов), площадями, улицами, проездами, набережными, скверами, бульварами, водными объектами, пляжами и другими объектами общего пользования (в том числе исправление кадастровых ошибок в сведениях государственного кадастра недвижимости о местоположении границ объектов недвижимости))	11 2 14 14190	в том числе по годам:	11 389.50800	0.00000	0.00000	11 389.50800	0.00000	Управление имущественных и земельных отношений администрации городского округа	Управление имущественных и земельных отношений администрации городского округа
			2019	0.00000	0.00000	0.00000	0.00000			
			2020	0.00000	0.00000	0.00000	0.00000			
			2021	0.00000	0.00000	0.00000	0.00000			
			2022	3 657.00800	0.00000	0.00000	3 657.00800	0.00000		
			2023	3 525.00000	0.00000	0.00000	3 525.00000	0.00000		
2.1.5	Работы по проведению оценки рыночной стоимости объектов незавершенного строительства	11 2 14 14230	2019-2022, в том числе по годам:	526.67401	0.00000	0.00000	526.67401	0.00000	Управление архитектуры и градостроительства администрации городского округа, Управление имущественных и земельных отношений администрации городского округа	Управление архитектуры и градостроительства администрации городского округа, Управление имущественных и земельных отношений администрации городского округа
			2019	60.00000	0.00000	0.00000	60.00000	0.00000		
			2020	80.00000	0.00000	0.00000	80.00000	0.00000		
			2021	165.07401	0.00000	0.00000	165.07401	0.00000		
			2022	221.60000	0.00000	0.00000	221.60000	0.00000		
			2023	0.00000	0.00000	0.00000	0.00000	0.00000		
			в том числе по годам:	140.00000	0.00000	0.00000	140.00000	0.00000	Управление архитектуры и градостроительства администрации городского округа	Управление архитектуры и градостроительства администрации городского округа
			2019	60.00000	0.00000	0.00000	60.00000	0.00000		
			2020	80.00000	0.00000	0.00000	80.00000	0.00000		
			2021	0.00000	0.00000	0.00000	0.00000	0.00000		
			2022	0.00000	0.00000	0.00000	0.00000	0.00000		
			2023	0.00000	0.00000	0.00000	0.00000	0.00000		
			в том числе по годам:	386.67401	0.00000	0.00000	386.67401	0.00000	Управление имущественных и земельных отношений администрации городского округа	Управление имущественных и земельных отношений администрации городского округа
			2019	0.00000	0.00000	0.00000	0.00000	0.00000		
			2020	0.00000	0.00000	0.00000	0.00000	0.00000		
			2021	165.07401	0.00000	0.00000	165.07401	0.00000		
			2022	221.60000	0.00000	0.00000	221.60000	0.00000		
			2023	0.00000	0.00000	0.00000	0.00000	0.00000		
2.1.6	Судебная экспертиза в целях исследования строительных объектов и территории, а также объектов землеустройства, в том числе с определением их границ на местности	11 2 14 14210	2019-2024, в том числе по годам:	690.00000	0.00000	0.00000	690.00000	0.00000	Управление архитектуры и градостроительства администрации городского округа	Управление архитектуры и градостроительства администрации городского округа
			2019	0.00000	0.00000	0.00000	0.00000	0.00000		
			2020	0.00000	0.00000	0.00000	0.00000	0.00000		
			2021	200.00000	0.00000	0.00000	200.00000	0.00000		
			2022	130.00000	0.00000	0.00000	130.00000	0.00000		
			2023	180.00000	0.00000	0.00000	180.00000	0.00000		
2.1.7	Проведение работ по оценке рыночной стоимости объектов недвижимого имущества, подлежащих стоимостному возмещению собственнику, при реализации мероприятий, утвержденных документами территориального планирования	1121414490	2019-2024, в том числе по годам:	439.40001	0.00000	0.00000	439.40001	0.00000	Управление имущественных и земельных отношений администрации городского округа	Управление имущественных и земельных отношений администрации городского округа
			2019	0.00000	0.00000	0.00000	0.00000	0.00000		
			2020	0.00000	0.00000	0.00000	0.00000	0.00000		
			2021	0.00000	0.00000	0.00000	0.00000	0.00000		
			2022	439.40001	0.00000	0.00000	439.40001	0.00000		
			2023	0.00000	0.00000	0.00000	0.00000	0.00000		
2024	0.00000	0.00000	0.00000	0.00000	0.00000					

№ пункта	Наименование мероприятия	Код целевой статьи расходов бюджета	Срок реализации	Объем финансирования (тыс. рублей),					Исполнители	Главные распорядители бюджетных средств
				Всего	в том числе по источникам финансирования					
					федеральный бюджет	краевой бюджет	бюджет городского округа	внебюджетные источники		
2.2	Ликвидация движимого и недвижимого имущества	11 2 19 19000	2019-2024, в том числе по годам:	259 367.79516	0.00000	1 432.48085	257 935.31431	0.00000	МКУ УКСИР	Управление архитектуры и градостроительства администрации городского округа
			2019	21 497.46096	0.00000	1 432.48085	20 064.98011	0.00000		
			2020	3 789.53273	0.00000	0.00000	3 789.53273	0.00000		
			2021	43 370.62786	0.00000	0.00000	43 370.62786	0.00000		
			2022	61 937.85997	0.00000	0.00000	61 937.85997	0.00000		
			2023	64 386.15682	0.00000	0.00000	64 386.15682	0.00000		
			2024	64 386.15682	0.00000	0.00000	64 386.15682	0.00000		
2.2.1	Снос ветхих и аварийных зданий, строений, сооружений, находящихся в казне Петропавловск-Камчатского городского округа	11 2 19 19020 11 2 19 40062 11 2 19 S0062	2019-2024, в том числе по годам:	255 495.03636	0.00000	1 432.48085	254 062.55551	0.00000	МКУ УКСИР	Управление архитектуры и градостроительства администрации городского округа
			2019	19 440.97594	0.00000	1 432.48085	18 008.49509	0.00000		
			2020	3 789.53273	0.00000	0.00000	3 789.53273	0.00000		
			2021	43 028.08186	0.00000	0.00000	43 028.08186	0.00000		
			2022	60 464.13219	0.00000	0.00000	60 464.13219	0.00000		
			2023	64 386.15682	0.00000	0.00000	64 386.15682	0.00000		
			2024	64 386.15682	0.00000	0.00000	64 386.15682	0.00000		
2.2.2	Снос (демонтаж) зданий, строений, сооружений по решению суда	11 2 19 19060	2019-2024, в том числе по годам:	2 399.03102	0.00000	0.00000	2 399.03102	0.00000	МКУ УКСИР	Управление архитектуры и градостроительства администрации городского округа
			2019	2 056.48502	0.00000	0.00000	2 056.48502	0.00000		
			2020	0.00000	0.00000	0.00000	0.00000	0.00000		
			2021	342.54600	0.00000	0.00000	342.54600	0.00000		
			2022	0.00000	0.00000	0.00000	0.00000	0.00000		
			2023	0.00000	0.00000	0.00000	0.00000	0.00000		
2.2.3	Снос самовольных построек по решению органа местного самоуправления, объектов, расположенных на земельных участках, находящихся в муниципальной собственности и собственность на которые не разграничена	1121919080	2019-2024, в том числе по годам:	1 473.72778	0.00000	0.00000	1 473.72778	0.00000	МКУ УКСИР	Управление архитектуры и градостроительства администрации городского округа
			2019	0.00000	0.00000	0.00000	0.00000	0.00000		
			2020	0.00000	0.00000	0.00000	0.00000	0.00000		
			2021	0.00000	0.00000	0.00000	0.00000	0.00000		
			2022	1 473.72778	0.00000	0.00000	1 473.72778	0.00000		
			2023	0.00000	0.00000	0.00000	0.00000	0.00000		
2.3	Мероприятия по охране объектов недвижимого имущества, находящегося в муниципальной собственности	11 2 94 94000	2019-2021, в том числе по годам:	22 271.77098	0.00000	0.00000	22 271.77098	0.00000	МКУ УКСИР	Управление архитектуры и градостроительства администрации городского округа
			2019	574.08552	0.00000	0.00000	574.08552	0.00000		
			2020	3 133.29408	0.00000	0.00000	3 133.29408	0.00000		
			2021	4 069.09008	0.00000	0.00000	4 069.09008	0.00000		
			2022	4 708.70248	0.00000	0.00000	4 708.70248	0.00000		
			2023	4 893.29941	0.00000	0.00000	4 893.29941	0.00000		
2.3.1	Мероприятия по охране объекта «Центральный тепловой пункт мощностью 30 Гкал/час и тепловые сети 1 контура от котельной 1 до ЦТП в квартале 110 г. Петропавловска-Камчатского»	1129494020	2019-2021, в том числе по годам:	22 271.77098	0.00000	0.00000	22 271.77098	0.00000	МКУ УКСИР	Управление архитектуры и градостроительства администрации городского округа
			2019	574.08552	0.00000	0.00000	574.08552	0.00000		
			2020	3 133.29408	0.00000	0.00000	3 133.29408	0.00000		
			2021	4 069.09008	0.00000	0.00000	4 069.09008	0.00000		
			2022	4 708.70248	0.00000	0.00000	4 708.70248	0.00000		
			2023	4 893.29941	0.00000	0.00000	4 893.29941	0.00000		
2024	4 893.29941	0.00000	0.00000	4 893.29941	0.00000					

№ пункта	Наименование мероприятия	Код целевой статьи расходов бюджета	Срок реализации	Объем финансирования (тыс. рублей),					Исполнители	Главные распорядители бюджетных средств
				Всего	в том числе по источникам финансирования					
					федеральный бюджет	краевой бюджет	бюджет городского округа	внебюджетные источники		
2.4	Проведение комплексных работ по неотделимому улучшению земельных участков		2019-2022, в том числе по годам:	11 651.93485	0.00000	0.00000	11 651.93485	0.00000	МКУ УКСИР	Управление архитектуры и градостроительства администрации городского округа
			2019	0.00000	0.00000	0.00000	0.00000			
			2020	0.00000	0.00000	0.00000	0.00000			
			2021	1 906.93485	0.00000	0.00000	1 906.93485	0.00000		
			2022	9 745.00000	0.00000	0.00000	9 745.00000	0.00000		
			2023	0.00000	0.00000	0.00000	0.00000	0.00000		
			2024	0.00000	0.00000	0.00000	0.00000	0.00000		
2.4.1	Сооружение. Защита и укрепление береговой полосы в районе котельной № 3 «Моховая» в г. Петропавловск-Камчатском	1120A0A010	2019-2022, в том числе по годам:	11 651.93485	0.00000	0.00000	11 651.93485	0.00000	МКУ УКСИР	Управление архитектуры и градостроительства администрации городского округа
			2019	0.00000	0.00000	0.00000	0.00000			
			2020	0.00000	0.00000	0.00000	0.00000			
			2021	1 906.93485	0.00000	0.00000	1 906.93485	0.00000		
			2022	9 745.00000	0.00000	0.00000	9 745.00000	0.00000		
			2023	0.00000	0.00000	0.00000	0.00000	0.00000		
			2024	0.00000	0.00000	0.00000	0.00000	0.00000		
2.5	Мероприятия по охране объектов недвижимого имущества, находящегося в безвозмездном пользовании		2019-2022, в том числе по годам:	10 212.07452	0.00000	0.00000	10 212.07452	0.00000	МКУ УКСИР	Управление архитектуры и градостроительства администрации городского округа
			2019	0.00000	0.00000	0.00000	0.00000			
			2020	0.00000	0.00000	0.00000	0.00000			
			2021	4 555.93744	0.00000	0.00000	4 555.93744	0.00000		
			2022	5 656.13708	0.00000	0.00000	5 656.13708	0.00000		
			2023	0.00000	0.00000	0.00000	0.00000	0.00000		
			2024	0.00000	0.00000	0.00000	0.00000	0.00000		
2.5.1	Недвижимое имущество, расположенное на земельных участках с кадастровыми номерами 41:01:0010121:1323, 41:01:0010121:21 по адресу Никольская сопка	1120B0B010	2019-2022, в том числе по годам:	7 249.27086	0.00000	0.00000	7 249.27086	0.00000	МКУ УКСИР	Управление архитектуры и градостроительства администрации городского округа
			2019	0.00000	0.00000	0.00000	0.00000			
			2020	0.00000	0.00000	0.00000	0.00000			
			2021	2 400.54928	0.00000	0.00000	2 400.54928	0.00000		
			2022	4 848.72158	0.00000	0.00000	4 848.72158	0.00000		
			2023	0.00000	0.00000	0.00000	0.00000	0.00000		
			2024	0.00000	0.00000	0.00000	0.00000	0.00000		
2.5.2	Охрана объекта «Здание дома культуры», расположенное по адресу Камчатский край, г. Петропавловск-Камчатский, проспект 50 лет Октября, 1/1	1120B0B020	2021-2022, в том числе по годам:	2 962.80366	0.00000	0.00000	2 962.80366	0.00000	МКУ УКСИР	Управление архитектуры и градостроительства администрации городского округа
			2019	0.00000	0.00000	0.00000	0.00000			
			2020	0.00000	0.00000	0.00000	0.00000			
			2021	2 155.38816	0.00000	0.00000	2 155.38816	0.00000		
			2022	807.41550	0.00000	0.00000	807.41550	0.00000		
			2023	0.00000	0.00000	0.00000	0.00000	0.00000		
			2024	0.00000	0.00000	0.00000	0.00000	0.00000		
инвестиционные мероприятия										
2.6	Приобретение объектов недвижимого имущества с целью исполнения полномочий Управления имущественных и земельных отношений администрации Петропавловск-Камчатского городского округа	11 2 03 03000	2021 в том числе по годам:	16 596.94751	0.00000	0.00000	16 596.94751	0.00000	Управление имущественных и земельных отношений администрации городского округа	Управление имущественных и земельных отношений администрации городского округа
			2019	0.00000	0.00000	0.00000	0.00000			
			2020	0.00000	0.00000	0.00000	0.00000			
			2021	12 315.00000	0.00000	0.00000	12 315.00000	0.00000		
			2022	4 281.94751	0.00000	0.00000	4 281.94751	0.00000		
			2023	0.00000	0.00000	0.00000	0.00000	0.00000		
			2024	0.00000	0.00000	0.00000	0.00000	0.00000		

№ пункта	Наименование мероприятия	Код целевой статьи расходов бюджета	Срок реализации	Объем финансирования (тыс. рублей),					Исполнители	Главные распорядители бюджетных средств
				Всего	в том числе по источникам финансирования					
					федеральный бюджет	краевой бюджет	бюджет городского округа	внебюджетные источники		
2.6.1	Изъятие путем выкупа нежилых помещений в многоквартирных домах, признанных аварийными	11 2 03 03010	2021, в том числе по годам:	16 596.94751	0.00000	0.00000	16 596.94751	0.00000	Управление имущественных и земельных отношений администрации городского округа	Управление имущественных и земельных отношений администрации городского округа
			2019	0.00000	0.00000	0.00000	0.00000	0.00000		
			2020	0.00000	0.00000	0.00000	0.00000	0.00000		
			2021	12 315.00000	0.00000	0.00000	12 315.00000	0.00000		
			2022	4 281.94751	0.00000	0.00000	4 281.94751	0.00000		
			2023	0.00000	0.00000	0.00000	0.00000	0.00000		
			2024	0.00000	0.00000	0.00000	0.00000	0.00000		
2.7	Осуществление капитальных вложений в объекты нежилого фонда (в том числе муниципальной и иных форм собственности)	11 2 05 05000	2019-2021, в том числе по годам:	46 155.08829	0.00000	0.00000	46 155.08829	0.00000	МКУ УКСИР	Управление архитектуры и градостроительства администрации городского округа
			2019	5 244.93800	0.00000	0.00000	5 244.93800	0.00000		
			2020	7 671.78045	0.00000	0.00000	7 671.78045	0.00000		
			2021	17 309.47986	0.00000	0.00000	17 309.47986	0.00000		
			2022	6 018.64898	0.00000	0.00000	6 018.64898	0.00000		
			2023	9 910.24100	0.00000	0.00000	9 910.24100	0.00000		
			2024	0.00000	0.00000	0.00000	0.00000	0.00000		
2.7.1	Реконструкция (в том числе проектные работы) объекта «Сооружение центральный тепловой пункт № 328 и тепловые сети второго и первого контура по проезду Космический в г. Петропавловске-Камчатском»	11 2 05 05140	2019-2021, в том числе по годам:	24 108.80055	0.00000	0.00000	24 108.80055	0.00000	МКУ УКСИР	Управление архитектуры и градостроительства администрации городского округа
			2019	3 907.39200	0.00000	0.00000	3 907.39200	0.00000		
			2020	2 891.92869	0.00000	0.00000	2 891.92869	0.00000		
			2021	17 309.47986	0.00000	0.00000	17 309.47986	0.00000		
			2022	0.00000	0.00000	0.00000	0.00000	0.00000		
			2023	0.00000	0.00000	0.00000	0.00000	0.00000		
			2024	0.00000	0.00000	0.00000	0.00000	0.00000		
2.7.2.	Сооружение центральный тепловой пункт № 325 и тепловые сети 1-го и 2-го контура. Адрес (местонахождение) объекта: г. Петропавловск-Камчатский, ул. Ленинградская, 65/1 (Реконструкция (снос (демонтаж) части объекта Сооружение центральный тепловой пункт № 325 и тепловые сети 1-го и 2-го контура – позиции 8 площадью 104,7 квадратных метров Лит. А1 с возведением подпорной стенки)	11 2 05 05200	2019-2020 в том числе по годам:	5 150.24176	0.00000	0.00000	5 150.24176	0.00000	МКУ УКСИР	Управление архитектуры и градостроительства администрации городского округа
			2019	1 337.54600	0.00000	0.00000	1 337.54600	0.00000		
			2020	3 812.69576	0.00000	0.00000	3 812.69576	0.00000		
			2021	0.00000	0.00000	0.00000	0.00000	0.00000		
			2022	0.00000	0.00000	0.00000	0.00000	0.00000		
			2023	0.00000	0.00000	0.00000	0.00000	0.00000		
			2024	0.00000	0.00000	0.00000	0.00000	0.00000		
2.7.3	Здание котельной № 4 (ЦТП Вулканологии с трубой) (площадью 879, 20 кв.м.) с тепловыми сетями в двухтрубном исчислении от здания котельной № 4 (ЦТП Вулканологии с трубой), расположенное по адресу: г. Петропавловск-Камчатский, бульвар Пийпа, 9 (Реконструкция. Демонтаж строительной части)	1120505210	2020 в том числе по годам:	660.73400	0.00000	0.00000	660.73400	0.00000	МКУ УКСИР	Управление архитектуры и градостроительства администрации городского округа
			2019	0.00000	0.00000	0.00000	0.00000	0.00000		
			2020	660.73400	0.00000	0.00000	660.73400	0.00000		
			2021	0.00000	0.00000	0.00000	0.00000	0.00000		
			2022	0.00000	0.00000	0.00000	0.00000	0.00000		
			2023	0.00000	0.00000	0.00000	0.00000	0.00000		
			2024	0.00000	0.00000	0.00000	0.00000	0.00000		
2.7.4	Центральный тепловой пункт № 308 (площадью 697, 30 кв.м.) и тепловые сети второго и первого контура, расположенное по адресу: г. Петропавловск-Камчатский, ул. Кутузова (Реконструкция. Демонтаж строительной части)	1120505220	2020 в том числе по годам:	306.42200	0.00000	0.00000	306.42200	0.00000	МКУ УКСИР	Управление архитектуры и градостроительства администрации городского округа
			2019	0.00000	0.00000	0.00000	0.00000	0.00000		
			2020	306.42200	0.00000	0.00000	306.42200	0.00000		
			2021	0.00000	0.00000	0.00000	0.00000	0.00000		
			2022	0.00000	0.00000	0.00000	0.00000	0.00000		
			2023	0.00000	0.00000	0.00000	0.00000	0.00000		
			2024	0.00000	0.00000	0.00000	0.00000	0.00000		

№ пункта	Наименование мероприятия	Код целевой статьи расходов бюджета	Срок реализации	Объем финансирования (тыс. рублей),					Исполнители	Главные распорядители бюджетных средств				
				Всего	в том числе по источникам финансирования									
					федеральный бюджет	краевой бюджет	бюджет городского округа	внебюджетные источники						
2.7.5	«Сооружение Тепловые сети от ЦТП-207, расположенного по адресу: Камчатский край, город Петропавловск-Камчатский, ул. Пономарева, 10/1, кадастровый номер: 41:01:0010128:2477 (Перенос участка тепловой сети, проходящего по территории МБОУДО «Дом детского творчества «Юность», расположенного по адресу: г. Петропавловск-Камчатский, ул. Океанская, д. 125)»	1120505260	2020 в том числе по годам:	4 248.55954	0.00000	0.00000	4 248.55954	0.00000	МКУ УКСИР	Управление архитектуры и градостроительства администрации городского округа				
			2019	0.00000	0.00000	0.00000	0.00000	0.00000						
			2020	0.00000	0.00000	0.00000	0.00000	0.00000						
			2021	0.00000	0.00000	0.00000	0.00000	0.00000						
			2022	2 205.13954	0.00000	0.00000	2 205.13954	0.00000						
			2023	2 043.42000	0.00000	0.00000	2 043.42000	0.00000						
2.7.6	«Сооружение Центральный тепловой пункт № 234 тепловые сети 1-го и 2-го контура», кадастровый номер: 41:01:0010122:761 (Перенос тепловых сетей, проходящих вдоль многоквартирных домов №№ 19, 21 по ул. Советская)»	1120505270	2020 в том числе по годам:	11 680.33044	0.00000	0.00000	11 680.33044	0.00000	МКУ УКСИР	Управление архитектуры и градостроительства администрации городского округа				
			2019	0.00000	0.00000	0.00000	0.00000	0.00000						
			2020	0.00000	0.00000	0.00000	0.00000	0.00000						
			2021	0.00000	0.00000	0.00000	0.00000	0.00000						
			2022	3 813.50944	0.00000	0.00000	3 813.50944	0.00000						
			2023	7 866.82100	0.00000	0.00000	7 866.82100	0.00000						
Подпрограмма 3: «Обеспечение реализации Программы»														
ВСЕГО ПО ПОДПРОГРАММЕ 3:			2019-2024, в том числе по годам:	684 777.71713	0.00000	0.00000	684 777.71713	0.00000	Управление имущественных и земельных отношений администрации городского округа	Управление имущественных и земельных отношений администрации городского округа				
			2019	61 619.11037	0.00000	0.00000	61 619.11037	0.00000						
			2020	364 485.66708	0.00000	0.00000	364 485.66708	0.00000						
			2021	65 944.87388	0.00000	0.00000	65 944.87388	0.00000						
			2022	64 264.45390	0.00000	0.00000	64 264.45390	0.00000						
			2023	64 234.20795	0.00000	0.00000	64 234.20795	0.00000						
ИНВЕСТИЦИОННЫЕ МЕРОПРИЯТИЯ:	2019, в том числе по годам:	817.02600	0.00000	0.00000	817.02600	0.00000	Управление имущественных и земельных отношений администрации городского округа	Управление имущественных и земельных отношений администрации городского округа						
									2019	817.02600	0.00000	0.00000	817.02600	0.00000
									2020	0.00000	0.00000	0.00000	0.00000	0.00000
									2021	0.00000	0.00000	0.00000	0.00000	0.00000
									2022	0.00000	0.00000	0.00000	0.00000	0.00000
									2023	0.00000	0.00000	0.00000	0.00000	0.00000
ПРОГРАММНЫЕ МЕРОПРИЯТИЯ:	2019-2024, в том числе по годам:	683 960.69113	0.00000	0.00000	683 960.69113	0.00000	Управление имущественных и земельных отношений администрации городского округа	Управление имущественных и земельных отношений администрации городского округа						
									2019	60 802.08437	0.00000	0.00000	60 802.08437	0.00000
									2020	364 485.66708	0.00000	0.00000	364 485.66708	0.00000
									2021	65 944.87388	0.00000	0.00000	65 944.87388	0.00000
									2022	64 264.45390	0.00000	0.00000	64 264.45390	0.00000
									2023	64 234.20795	0.00000	0.00000	64 234.20795	0.00000
Цель подпрограммы 3: обеспечение реализации мероприятий Программы														
Задача 1: Обеспечение деятельности органов администрации Петропавловск-Камчатского городского округа по управлению муниципальным имуществом														
ВСЕГО ПО ЗАДАЧЕ 1:			2019-2024, в том числе по годам:	684 777.71713	0.00000	0.00000	684 777.71713	0.00000	Управление имущественных и земельных отношений администрации городского округа	Управление имущественных и земельных отношений администрации городского округа				
			2019	61 619.11037	0.00000	0.00000	61 619.11037	0.00000						
			2020	364 485.66708	0.00000	0.00000	364 485.66708	0.00000						
			2021	65 944.87388	0.00000	0.00000	65 944.87388	0.00000						
			2022	64 264.45390	0.00000	0.00000	64 264.45390	0.00000						
			2023	64 234.20795	0.00000	0.00000	64 234.20795	0.00000						
2024	64 229.40395	0.00000	0.00000	64 229.40395	0.00000									

№ пункта	Наименование мероприятия	Код целевой статьи расходов бюджета	Срок реализации	Объем финансирования (тыс. рублей),				Исполнители	Главные распорядители бюджетных средств	
				Всего	в том числе по источникам финансирования					
					федеральный бюджет	краевой бюджет	бюджет городского округа			внебюджетные источники
ИНВЕСТИЦИОННЫЕ МЕРОПРИЯТИЯ:			2019, в том числе по годам:	817.02600	0.00000	0.00000	817.02600	0.00000	Управление имущественных и земельных отношений администрации городского округа	Управление имущественных и земельных отношений администрации городского округа
		2019	817.02600	0.00000	0.00000	817.02600	0.00000			
		2020	0.00000	0.00000	0.00000	0.00000	0.00000			
		2021	0.00000	0.00000	0.00000	0.00000	0.00000			
		2022	0.00000	0.00000	0.00000	0.00000	0.00000			
		2023	0.00000	0.00000	0.00000	0.00000	0.00000			
		2024	0.00000	0.00000	0.00000	0.00000	0.00000			
ПРОГРАММНЫЕ МЕРОПРИЯТИЯ:			2019-2024, в том числе по годам:	683 960.69113	0.00000	0.00000	683 960.69113	0.00000	Управление имущественных и земельных отношений администрации городского округа	Управление имущественных и земельных отношений администрации городского округа
		2019	60 802.08437	0.00000	0.00000	60 802.08437	0.00000			
		2020	364 485.66708	0.00000	0.00000	364 485.66708	0.00000			
		2021	65 944.87388	0.00000	0.00000	65 944.87388	0.00000			
		2022	64 264.45390	0.00000	0.00000	64 264.45390	0.00000			
		2023	64 234.20795	0.00000	0.00000	64 234.20795	0.00000			
		2024	64 229.40395	0.00000	0.00000	64 229.40395	0.00000			
программные мероприятия										
3.1	Обеспечение исполнения мероприятий программ и полномочий органов администрации Петропавловск-Камчатского городского округа, в том числе выполнение государственных полномочий Камчатского края (содержание органов администрации Петропавловск-Камчатского городского округа)	11 3 16 16000	2019-2024, в том числе по годам:	382 214.80830	0.00000	0.00000	382 214.80830	0.00000	Управление имущественных и земельных отношений администрации городского округа	Управление имущественных и земельных отношений администрации городского округа
			2019	60 602.64646	0.00000	0.00000	60 602.64646	0.00000		
			2020	62 939.22216	0.00000	0.00000	62 939.22216	0.00000		
			2021	65 944.87388	0.00000	0.00000	65 944.87388	0.00000		
			2022	64 264.45390	0.00000	0.00000	64 264.45390	0.00000		
			2023	64 234.20795	0.00000	0.00000	64 234.20795	0.00000		
			2024	64 229.40395	0.00000	0.00000	64 229.40395	0.00000		
3.1.1	Обеспечение деятельности органов администрации Петропавловск-Камчатского городского округа в части исполнения функций муниципальной службы	11 3 16 16010	2019-2024, в том числе по годам:	349 848.77540	0.00000	0.00000	349 848.77540	0.00000	Управление имущественных и земельных отношений администрации городского округа	Управление имущественных и земельных отношений администрации городского округа
			2019	57 317.68172	0.00000	0.00000	57 317.68172	0.00000		
			2020	59 771.52582	0.00000	0.00000	59 771.52582	0.00000		
			2021	61 089.51174	0.00000	0.00000	61 089.51174	0.00000		
			2022	57 261.24816	0.00000	0.00000	57 261.24816	0.00000		
			2023	57 204.40398	0.00000	0.00000	57 204.40398	0.00000		
			2024	57 204.40398	0.00000	0.00000	57 204.40398	0.00000		
3.1.2	Обеспечение деятельности органов администрации Петропавловск-Камчатского городского округа в части исполнения функций, не связанных с муниципальной службой	11 3 16 16020	2019-2024, в том числе по годам:	32 366.03290	0.00000	0.00000	32 366.03290	0.00000	Управление имущественных и земельных отношений администрации городского округа	Управление имущественных и земельных отношений администрации городского округа
			2019	3 284.96474	0.00000	0.00000	3 284.96474	0.00000		
			2020	3 167.69634	0.00000	0.00000	3 167.69634	0.00000		
			2021	4 855.36214	0.00000	0.00000	4 855.36214	0.00000		
			2022	7 003.20574	0.00000	0.00000	7 003.20574	0.00000		
			2023	7 029.80397	0.00000	0.00000	7 029.80397	0.00000		
			2024	7 024.99997	0.00000	0.00000	7 024.99997	0.00000		
3.2	Исполнение судебных актов по обращению взыскания на средства бюджета Петропавловск-Камчатского городского округа (в том числе мировых соглашений)	11 3 17 17000	2019-2021, в том числе по годам:	301 745.88283	0.00000	0.00000	301 745.88283	0.00000	Управление имущественных и земельных отношений администрации городского округа	Управление имущественных и земельных отношений администрации городского округа
			2019	199.43791	0.00000	0.00000	199.43791	0.00000		
			2020	301 546.44492	0.00000	0.00000	301 546.44492	0.00000		
			2021	0.00000	0.00000	0.00000	0.00000	0.00000		
			2022	0.00000	0.00000	0.00000	0.00000	0.00000		
			2023	0.00000	0.00000	0.00000	0.00000	0.00000		
			2024	0.00000	0.00000	0.00000	0.00000	0.00000		

№ пункта	Наименование мероприятия	Код целевой статьи расходов бюджета	Срок реализации	Объем финансирования (тыс. рублей),					Исполнители	Главные распорядители бюджетных средств
				Всего	в том числе по источникам финансирования					
					федеральный бюджет	краевой бюджет	бюджет городского округа	внебюджетные источники		
3.2.1	Исполнение судебных актов по обращению взыскания на средства бюджета Петропавловск-Камчатского городского округа (в том числе мировых соглашений)	11 3 17 17000	2019-2021, в том числе по годам:	301 745.88283	0.00000	0.00000	301 745.88283	0.00000	Управление имущественных и земельных отношений администрации городского округа	Управление имущественных и земельных отношений администрации городского округа
			2019	199.43791	0.00000	0.00000	199.43791	0.00000		
			2020	301 546.44492	0.00000	0.00000	301 546.44492	0.00000		
			2021	0.00000	0.00000	0.00000	0.00000	0.00000		
			2022	0.00000	0.00000	0.00000	0.00000	0.00000		
			2023	0.00000	0.00000	0.00000	0.00000	0.00000		
			2024	0.00000	0.00000	0.00000	0.00000	0.00000		
инвестиционные мероприятия										
3.3	Исполнение судебных актов по обращению взыскания на средства бюджета Петропавловск-Камчатского городского округа (в том числе мировых соглашений)	11 3 17 17000	2019, в том числе по годам:	817.02600	0.00000	0.00000	817.02600	0.00000	Управление имущественных и земельных отношений администрации городского округа	Управление имущественных и земельных отношений администрации городского округа
			2019	817.02600	0.00000	0.00000	817.02600	0.00000		
			2020	0.00000	0.00000	0.00000	0.00000	0.00000		
			2021	0.00000	0.00000	0.00000	0.00000	0.00000		
			2022	0.00000	0.00000	0.00000	0.00000	0.00000		
			2023	0.00000	0.00000	0.00000	0.00000	0.00000		
			2024	0.00000	0.00000	0.00000	0.00000	0.00000		
3.3.1	Исполнение судебных актов по обращению взыскания на средства бюджета Петропавловск-Камчатского городского округа (в том числе мировых соглашений)	11 3 17 17000	2019, в том числе по годам:	817.02600	0.00000	0.00000	817.02600	0.00000	Управление имущественных и земельных отношений администрации городского округа	Управление имущественных и земельных отношений администрации городского округа
			2019	817.02600	0.00000	0.00000	817.02600	0.00000		
			2020	0.00000	0.00000	0.00000	0.00000	0.00000		
			2021	0.00000	0.00000	0.00000	0.00000	0.00000		
			2022	0.00000	0.00000	0.00000	0.00000	0.00000		
			2023	0.00000	0.00000	0.00000	0.00000	0.00000		
			2024	0.00000	0.00000	0.00000	0.00000	0.00000		
Подпрограмма 4 «Организация, правовое и техническое обеспечение реализации мероприятий программы»										
ВСЕГО ПО ПОДПРОГРАММЕ 4:			2020-2024, в том числе по годам:	444 745.49794	0.00000	0.00000	444 745.49794	0.00000	Управление архитектуры и градостроительства администрации городского округа, МКУ УКСИР	Управление архитектуры и градостроительства администрации городского округа
			2019	0.00000	0.00000	0.00000	0.00000	0.00000		
			2020	113 364.74052	0.00000	0.00000	113 364.74052	0.00000		
			2021	94 128.41773	0.00000	0.00000	94 128.41773	0.00000		
			2022	82 157.06521	0.00000	0.00000	82 157.06521	0.00000		
			2023	77 546.77974	0.00000	0.00000	77 546.77974	0.00000		
			2024	77 548.49474	0.00000	0.00000	77 548.49474	0.00000		
ИНВЕСТИЦИОННЫЕ МЕРОПРИЯТИЯ			по годам:	0.00000	0.00000	0.00000	0.00000	Управление архитектуры и градостроительства администрации городского округа, МКУ УКСИР	Управление архитектуры и градостроительства администрации городского округа	
			2019	0.00000	0.00000	0.00000	0.00000			0.00000
			2020	0.00000	0.00000	0.00000	0.00000			0.00000
			2021	0.00000	0.00000	0.00000	0.00000			0.00000
			2022	0.00000	0.00000	0.00000	0.00000			0.00000
			2023	0.00000	0.00000	0.00000	0.00000			0.00000
			2024	0.00000	0.00000	0.00000	0.00000			0.00000
ПРОГРАММНЫЕ МЕРОПРИЯТИЯ:			20120-2024, в том числе по годам:	444 745.49794	0.00000	0.00000	444 745.49794	0.00000	Управление архитектуры и градостроительства администрации городского округа, МКУ УКСИР	Управление архитектуры и градостроительства администрации городского округа
			2019	0.00000	0.00000	0.00000	0.00000	0.00000		
			2020	113 364.74052	0.00000	0.00000	113 364.74052	0.00000		
			2021	94 128.41773	0.00000	0.00000	94 128.41773	0.00000		
			2022	82 157.06521	0.00000	0.00000	82 157.06521	0.00000		
			2023	77 546.77974	0.00000	0.00000	77 546.77974	0.00000		
			2024	77 548.49474	0.00000	0.00000	77 548.49474	0.00000		

№ пункта	Наименование мероприятия	Код целевой статьи расходов бюджета	Срок реализации	Объем финансирования (тыс. рублей),				Исполнители	Главные распорядители бюджетных средств		
				Всего	в том числе по источникам финансирования						
					федеральный бюджет	краевой бюджет	бюджет городского округа	внебюджетные источники			
Цель подпрограммы 4: реализации мероприятий по управлению и распоряжению муниципальным имуществом											
Задача 1: обеспечение реализации деятельности по управлению и распоряжению муниципальным имуществом муниципальными учреждениями											
ВСЕГО ПО ЗАДАЧЕ 1:			2020-2024, в том числе по годам:	227 021.32290	0.00000	0.00000	227 021.32290	0.00000	МКУ УКСИР	Управление архитектуры и градостроительства администрации городского округа	
			2019	0.00000	0.00000	0.00000	0.00000				
			2020	47 010.07712	0.00000	0.00000	47 010.07712	0.00000			
			2021	43 346.22924	0.00000	0.00000	43 346.22924	0.00000			
			2022	48 674.75566	0.00000	0.00000	48 674.75566	0.00000			
			2023	43 995.13044	0.00000	0.00000	43 995.13044	0.00000			
			2024	43 995.13044	0.00000	0.00000	43 995.13044	0.00000			
ИНВЕСТИЦИОННЫЕ МЕРОПРИЯТИЯ:			по годам:	0.00000	0.00000	0.00000	0.00000	0.00000	МКУ УКСИР	Управление архитектуры и градостроительства администрации городского округа	
			2019	0.00000	0.00000	0.00000	0.00000	0.00000			
			2020	0.00000	0.00000	0.00000	0.00000	0.00000			
			2021	0.00000	0.00000	0.00000	0.00000	0.00000			
			2022	0.00000	0.00000	0.00000	0.00000	0.00000			
			2023	0.00000	0.00000	0.00000	0.00000	0.00000			
			2024	0.00000	0.00000	0.00000	0.00000	0.00000			
ПРОГРАММНЫЕ МЕРОПРИЯТИЯ:			2020-2024, в том числе по годам:	227 021.32290	0.00000	0.00000	227 021.32290	0.00000	МКУ УКСИР	Управление архитектуры и градостроительства администрации городского округа	
			2019	0.00000	0.00000	0.00000	0.00000	0.00000			
			2020	47 010.07712	0.00000	0.00000	47 010.07712	0.00000			
			2021	43 346.22924	0.00000	0.00000	43 346.22924	0.00000			
			2022	48 674.75566	0.00000	0.00000	48 674.75566	0.00000			
			2023	43 995.13044	0.00000	0.00000	43 995.13044	0.00000			
			2024	43 995.13044	0.00000	0.00000	43 995.13044	0.00000			
программные мероприятия											
4.1	Обеспечение реализации мероприятий подпрограмм муниципальных программ, муниципальных услуг и функций, в том числе по выполнению государственных полномочий Камчатского края (содержание муниципальных учреждений Петропавловск-Камчатского городского округа)	11 4 15 15000	2020-2024, в том числе по годам:	227 021.32290	0.00000	0.00000	227 021.32290	0.00000	УКСИР	Управление архитектуры и градостроительства администрации городского округа	
			2019	0.00000	0.00000	0.00000	0.00000	0.00000			
			2020	47 010.07712	0.00000	0.00000	47 010.07712	0.00000			
			2021	43 346.22924	0.00000	0.00000	43 346.22924	0.00000			
			2022	48 674.75566	0.00000	0.00000	48 674.75566	0.00000			
			2023	43 995.13044	0.00000	0.00000	43 995.13044	0.00000			
			2024	43 995.13044	0.00000	0.00000	43 995.13044	0.00000			
4.1.1	Обеспечение реализации мероприятий подпрограмм муниципальных программ, муниципальных услуг и функций, в том числе по выполнению государственных полномочий Камчатского края (содержание муниципальных учреждений Петропавловск-Камчатского городского округа)	11 4 15 15000	2020-2024, в том числе по годам:	227 021.32290	0.00000	0.00000	227 021.32290	0.00000	УКСИР	Управление архитектуры и градостроительства администрации городского округа	
			2019	0.00000	0.00000	0.00000	0.00000	0.00000			
			2020	47 010.07712	0.00000	0.00000	47 010.07712	0.00000			
			2021	43 346.22924	0.00000	0.00000	43 346.22924	0.00000			
			2022	48 674.75566	0.00000	0.00000	48 674.75566	0.00000			
			2023	43 995.13044	0.00000	0.00000	43 995.13044	0.00000			
			2024	43 995.13044	0.00000	0.00000	43 995.13044	0.00000			
Задача 2: обеспечение реализации деятельности по управлению и распоряжению муниципальным имуществом органами администрации ПКГО											
ВСЕГО ПО ЗАДАЧЕ 2:			2020-2024, в том числе по годам:	217 724.17504	0.00000	0.00000	217 724.17504	0.00000	Управление архитектуры и градостроительства администрации городского округа	Управление архитектуры и градостроительства администрации городского округа	
			2019	0.00000	0.00000	0.00000	0.00000				
			2020	66 354.66340	0.00000	0.00000	66 354.66340	0.00000			
			2021	50 782.18849	0.00000	0.00000	50 782.18849	0.00000			
			2022	33 482.30955	0.00000	0.00000	33 482.30955	0.00000			
			2023	33 551.64930	0.00000	0.00000	33 551.64930	0.00000			
			2024	33 553.36430	0.00000	0.00000	33 553.36430	0.00000			

№ пункта	Наименование мероприятия	Код целевой статьи расходов бюджета	Срок реализации	Объем финансирования (тыс. рублей),					Исполнители	Главные распорядители бюджетных средств
				Всего	в том числе по источникам финансирования					
					федеральный бюджет	краевой бюджет	бюджет городского округа	внебюджетные источники		
ИНВЕСТИЦИОННЫЕ МЕРОПРИЯТИЯ:			по годам:	0.00000	0.00000	0.00000	0.00000	0.00000	Управление архитектуры и градостроительства администрации городского округа	Управление архитектуры и градостроительства администрации городского округа
			2019	0.00000	0.00000	0.00000	0.00000	0.00000		
			2020	0.00000	0.00000	0.00000	0.00000	0.00000		
			2021	0.00000	0.00000	0.00000	0.00000	0.00000		
			2022	0.00000	0.00000	0.00000	0.00000	0.00000		
			2023	0.00000	0.00000	0.00000	0.00000	0.00000		
			2024	0.00000	0.00000	0.00000	0.00000	0.00000		
ПРОГРАММНЫЕ МЕРОПРИЯТИЯ:			2020-2024, в том числе по годам:	217 724.17504	0.00000	0.00000	217 724.17504	0.00000	Управление архитектуры и градостроительства администрации городского округа	Управление архитектуры и градостроительства администрации городского округа
			2019	0.00000	0.00000	0.00000	0.00000	0.00000		
			2020	66 354.66340	0.00000	0.00000	66 354.66340	0.00000		
			2021	50 782.18849	0.00000	0.00000	50 782.18849	0.00000		
			2022	33 482.30955	0.00000	0.00000	33 482.30955	0.00000		
			2023	33 551.64930	0.00000	0.00000	33 551.64930	0.00000		
			2024	33 553.36430	0.00000	0.00000	33 553.36430	0.00000		
программные мероприятия										
4.2	Обеспечение исполнения мероприятий программ и полномочий органов администрации Петропавловск-Камчатского городского округа, в том числе выполнение государственных полномочий Камчатского края (содержание органов администрации Петропавловск-Камчатского городского округа)	11 4 16 16000	2020-2024, в том числе по годам:	217 249.17504	0.00000	0.00000	217 249.17504	0.00000	Управление архитектуры и градостроительства администрации городского округа	Управление архитектуры и градостроительства администрации городского округа
			2019	0.00000	0.00000	0.00000	0.00000	0.00000		
			2020	65 879.66340	0.00000	0.00000	65 879.66340	0.00000		
			2021	50 782.18849	0.00000	0.00000	50 782.18849	0.00000		
			2022	33 482.30955	0.00000	0.00000	33 482.30955	0.00000		
			2023	33 551.64930	0.00000	0.00000	33 551.64930	0.00000		
			2024	33 553.36430	0.00000	0.00000	33 553.36430	0.00000		
4.2.1	Обеспечение деятельности органов администрации Петропавловск-Камчатского городского округа в части исполнения функций муниципальной службы	11 4 16 16010	2020-2024, в том числе по годам:	174 386.85658	0.00000	0.00000	174 386.85658	0.00000	Управление архитектуры и градостроительства администрации городского округа	Управление архитектуры и градостроительства администрации городского округа
			2019	0.00000	0.00000	0.00000	0.00000	0.00000		
			2020	54 804.75352	0.00000	0.00000	54 804.75352	0.00000		
			2021	41 285.37364	0.00000	0.00000	41 285.37364	0.00000		
			2022	26 071.01368	0.00000	0.00000	26 071.01368	0.00000		
			2023	26 112.85787	0.00000	0.00000	26 112.85787	0.00000		
			2024	26 112.85787	0.00000	0.00000	26 112.85787	0.00000		
4.2.2	Обеспечение деятельности органов администрации Петропавловск-Камчатского городского округа в части исполнения функций, не связанных с муниципальной службой	1141616020	2020-2024, в том числе по годам:	42 862.31846	0.00000	0.00000	42 862.31846	0.00000	Управление архитектуры и градостроительства администрации городского округа	Управление архитектуры и градостроительства администрации городского округа
			2019	0.00000	0.00000	0.00000	0.00000	0.00000		
			2020	11 074.90988	0.00000	0.00000	11 074.90988	0.00000		
			2021	9 496.81485	0.00000	0.00000	9 496.81485	0.00000		
			2022	7 411.29587	0.00000	0.00000	7 411.29587	0.00000		
			2023	7 438.79143	0.00000	0.00000	7 438.79143	0.00000		
			2024	7 440.50643	0.00000	0.00000	7 440.50643	0.00000		
4.3	Исполнение судебных актов по обращению взыскания на средства бюджета Петропавловск-Камчатского городского округа (в том числе мировых соглашений)	1141717000	2020, в том числе по годам:	475.00000	0.00000	0.00000	475.00000	0.00000	Управление архитектуры и градостроительства администрации городского округа	Управление архитектуры и градостроительства администрации городского округа
			2019	0.00000	0.00000	0.00000	0.00000	0.00000		
			2020	475.00000	0.00000	0.00000	475.00000	0.00000		
			2021	0.00000	0.00000	0.00000	0.00000	0.00000		
			2022	0.00000	0.00000	0.00000	0.00000	0.00000		
			2023	0.00000	0.00000	0.00000	0.00000	0.00000		
			2024	0.00000	0.00000	0.00000	0.00000	0.00000		
4.3.1	Исполнение судебных актов по обращению взыскания на средства бюджета Петропавловск-Камчатского городского округа (в том числе мировых соглашений)	1141717000	2020, в том числе по годам:	475.00000	0.00000	0.00000	475.00000	0.00000	Управление архитектуры и градостроительства администрации городского округа	Управление архитектуры и градостроительства администрации городского округа
			2019	0.00000	0.00000	0.00000	0.00000	0.00000		
			2020	475.00000	0.00000	0.00000	475.00000	0.00000		
			2021	0.00000	0.00000	0.00000	0.00000	0.00000		
			2022	0.00000	0.00000	0.00000	0.00000	0.00000		
			2023	0.00000	0.00000	0.00000	0.00000	0.00000		
			2024	0.00000	0.00000	0.00000	0.00000	0.00000		

Приложение 2
к постановлению администрации
Петропавловск-Камчатского
городского округа
от 23.05.2022 № 985

Таблица 3

Показатели результативности программы

№	Наименование мероприятия	Наименование целевых показателей (индикаторов)	Единица измерения	Значения целевых показателей (индикаторов)						
				базовые	по годам реализации программы					
					2019	2020	2021	2022	2023	2024
Подпрограмма 1 «Управление, распоряжение объектами муниципальной собственности, а также приобретение объектов имущества для муниципальных нужд Петропавловск-Камчатского городского округа»										
Цель подпрограммы 1: Создание условий для управления и использования муниципального имущества, а также приобретение объектов имущества для муниципальных нужд Петропавловск-Камчатского городского округа										
Задача 1: Обеспечение содержания, сохранности, использования муниципального имущества, а также приобретение объектов имущества для муниципальных нужд Петропавловск-Камчатского городского округа										
1	Обслуживание и сохранение объектов недвижимого имущества, составляющих казну муниципального образования	Количество объектов муниципальной собственности, подлежащих содержанию	штук	123	13	115	125	94	94	94
		Количество охраняемых объектов недвижимого имущества казны	штук	16	4	4	4	8	4	4
2	Содержание, капитальный, текущий ремонт жилых зданий, помещений, в том числе муниципального жилищного фонда	Количество жилых помещений, в которых произведен капитальный ремонт	единиц	-	0	1	1	10	0	0
		Доля отремонтированных помещений высвобождаемого жилищного фонда от общего количества жилых помещений муниципального жилищного фонда, подлежащего ремонту	процент	-	-	-	2,75	4,78	4,78	4,78
		Площадь отремонтированных помещений высвобождаемого жилищного фонда	квадратные метры	5919,20	813,10	308,7	1043,65	1 947,20	1 947,20	1 947,20
		Количество отремонтированных помещений высвобождаемого жилищного фонда	штук	183	20	8	27	47	47	47
		Количество замененных окон в помещениях муниципального жилищного фонда	штук	41	35	40	20	40	40	40
		Количество замененных дверных блоков в помещениях муниципального жилищного фонда	штук	0	2	4	4	5	5	5
		Количество объектов незаселенных жилых помещений, подлежащих содержанию в части оплаты за жилое помещение и коммунальные услуги	штук	-	-	-	1595	2007	2007	2007
		Площадь помещений незаселенного муниципального фонда, в части которых были оплачены коммунальные расходы	квадратные метры в год	26 027,0	42 137,06	47 224,69	47 201,59	62,819,56	62 819,56	62 819,56
		Количество незаселенных муниципальных жилых помещений, в отношении которых произведена оплата задолженности за содержание и коммунальные услуги, на основании судебных решений	единиц	-	-	-	364	100	-	-
		Количество многоквартирных домов, в отношении которых произведено возмещение части платы за содержание и ремонт жилого помещения	штук	31	12	13	5	5	5	5
	Количество жилых помещений муниципального жилищного фонда, к которым ограничен доступ	единиц	0	0	4	1	7	0	0	
3	Сбор, вывоз, утилизация отходов и санитарная обработка	Количество вскрытых помещений жилищного фонда, в которых установлены замки	штук	537	189	123	220	220	220	220
		Количество помещений жилищного фонда, в которых была произведена санитарная очистка	штук	336	95	64	150	150	150	150
		Доля помещений жилищного фонда, в которых выполнены работы/оказаны услуги от числа жилых помещений, планируемых к вскрытию и санитарной очистке	процент	-	-	-	22,5	22,5	22,5	22,5
4	Специализированные работы, услуги (межевание, кадастровые работы, оценка, охрана, энергоаудит, страхование и тому подобное)	Количество обследованных на аварийность многоквартирных домов	штук	63	19	32	13	14	14	14
		Количество многоквартирных домов, признанных аварийными	штук	-	-	-	13	14	14	14
		Количество объектов недвижимости, в отношении которых проведены кадастровые работы	штук	56	7	102	130	145	145	145
		Количество объектов имущества, в отношении которых проведена оценка рыночной стоимости арендной платы	штук	13	14	4	1	1542	1542	1542
		Количество объектов имущества, в отношении которых проведена оценка рыночной стоимости	штук	113	72	5	88	3	3	3
		Количество квартир, на которые изготовлены технические планы	штук	114	11	11	50	50	50	50
		Доля объектов недвижимости в отношении которых проведены кадастровые работы от общего количества объектов недвижимости в отношении которых необходимо провести кадастровые работы	процент	-	-	-	100	100	100	100
		Количество жилых помещений, в отношении которых проведена оценка рыночной стоимости	штук	34	7	20	50	50	50	50

№	Наименование мероприятия	Наименование целевых показателей (индикаторов)	Единица измерения	Значения целевых показателей (индикаторов)						
				базовые	по годам реализации программы					
					2019	2020	2021	2022	2023	2024
		Количество концессионных соглашений	штук (нарастающим итогом)	1	1	1	1	1	1	1
		Количество объектов коммунального хозяйства, в отношении которых планируется проведение работ по предоставлению заключения	штук	-	0	0	0	0	77	77
		Количество объектов нежилых помещений, в которых проведена оценка рыночной стоимости	штук	-	-	4	1	10	0	0
		Количество объектов ТЭК в отношении которых проведено категорирование	штук				1			
5	Уплата налогов, сборов и иных платежей	Площадь жилых помещений муниципального жилищного фонда, по которым произведены взносы на капитальный ремонт общего имущества	тысяч квадратных метров в год	960,59	312,87	291,74	328,618	374,119	374,119	374,119
		Количество жилых помещений муниципального жилищного фонда, по которым произведены взносы на капитальный ремонт общего имущества	штук в год	7729	7634	7 168	8 429	8 654	8 654	8 654
6	Повышение квалификации (стажировки, курсы, семинары, конференции)	Количество групп, люди из которых повысили уровень квалификации в управлении многоквартирными домами	штук	10	1	1	0	0	0	0
		Количество договоров (муниципальных контрактов), заключенных на проведение обучения	штук	10	1	1	0	0	0	0
		Количество слушателей курсов дополнительного профессионального образования	человек	-	-	-	0	60	60	60
		Количество лиц, получивших удостоверение о повышении квалификации «Менеджер в сфере управления жилищным фондом»	человек	-	-	-	0	60	60	60
7	Приобретение в муниципальную собственность и установка объектов движимого имущества	Количество объектов, для которых произведено приобретение оборудования теплоснабжения и электроснабжения	штук	0	1	0	0	0	0	0
		Процент выполненных работ по приобретению оборудования электроснабжения	процент	0	100	0	0	0	0	0
		Количество приобретенной специализированной дорожной техники	единиц	-	0	5	3	1	0	0
8	Предоставление субсидии юридическим лицам муниципальным унитарным предприятиям Петропавловск-Камчатского городского округа на финансовое обеспечение затрат, связанных с деятельностью предприятия, в целях восстановления их платежеспособности	Количество предоставленных субсидий	единиц (нарастающим итогом)	-	0	0	1	0	0	0
		Количество юридических лиц, в которых удалось предотвратить банкротство при помощи предоставленной субсидии на восстановления платежеспособности	Единиц (нарастающим итогом)	-	0	0	1	0	0	0
9	Приобретение объектов недвижимого имущества	Количество приобретенных объектов	Шт.	-	-	-	1	0	0	0
		Доля удовлетворенных требований	%	-	0	0	100	0	0	0
Подпрограмма 2 «Управление и распоряжение муниципальным имуществом, вовлеченным в земельные правоотношения»										
Цель подпрограммы 2: создание условий для управления и использования земель Петропавловск-Камчатского городского округа										
Задача 1: Планирование и использование земель городского округа, осуществление контроля за использованием по целевому назначению земельных участков и обеспечение осуществления обязанности собственников имущества по исполнению налогового законодательства										
10	Осуществление капитальных вложений в объекты нежилого фонда (в том числе муниципальной и иных форм собственности)	Количество разработанных проектно-сметных документов	штук	0	2	4	0	2	0	0
		Объем выполненных работ по разработке проектно-сметных документов	процент	0	100	100	0	100	0	0
		Количество реконструируемых объектов нежилого фонда	штук	-	-	-	3	0	2	0
11	Специализированные работы, услуги (межевание, кадастровые работы, оценка, охрана, энергоаудит, страхование и тому подобное)	Количество земельных участков, в отношении которых проведены кадастровые работы в целях государственного кадастрового учета	штук	87	143	56	55	30	30	30
		Количество проведенных комплексных кадастровых работ	штук	0	0	0	0	1	1	1
		Количество проведенных обследований самовольно построенных объектов торговли – продовольственных магазинов	штук	0	0	0	0	1	0	0
		Количество проведенных обследований самовольно построенных объектов торговли – непродовольственных магазинов	штук	1	1	0	0	0	0	0
		Доля удовлетворенных требований по решению суда, в целях исследования объектов, территории, а также объектов землеустройства в том числе с определением их границ на местности	процент	-	-	-	100	100	100	100
		Количество земельных участков, в отношении которых проведена оценка рыночной стоимости арендной платы	штук	0	6	8	1	0	0	0
		Количество объектов незавершенного строительства, в отношении которых проведена оценка рыночной стоимости	штук	0	2	4	2	3	0	0

№	Наименование мероприятия	Наименование целевых показателей (индикаторов)	Единица измерения	Значения целевых показателей (индикаторов)						
				базовые	по годам реализации программы					
					2019	2020	2021	2022	2023	2024
		Количество объектов недвижимого имущества подлежащих стоимостному возмещению собственнику, при реализации мероприятий, утвержденных документами территориального планирования в отношении которых проведена оценка рыночной стоимости объектов недвижимого имущества	штук	-				34		
12	Ликвидация движимого и недвижимого имущества	Количество ликвидированных объектов	штук	11	14	6	13	19	13	13
		Общая площадь ликвидированных объектов	квадратные метры	9575,06	4 678,30	2 433,00	5271,50	5271,50	5271,50	5271,50
		Количество освобожденных земельных участков в результате ликвидации объектов	штук	-	-	-	11	19	13	13
13	Мероприятия по охране объектов недвижимого имущества, находящегося в муниципальной собственности	Количество охраняемых объектов	единиц	0	1	1	1	1	1	1
		Доля выполнения работ по охране объектов	процент	0	100	100	100	100	100	100
		Уровень исполнения мероприятий по ограничению доступа и предотвращения попадания третьих лиц	процент	0	100	100	100	100	100	100
14	Приобретение объектов недвижимого имущества с целью исполнения полномочий Управления имущественных и земельных отношений администрации Петропавловск-Камчатского городского округа	Количество изъятых помещений с целью исполнения полномочия Управления имущественных и земельных отношений администрации Петропавловск-Камчатского городского округа	штук	-	0	0	3	7	-	-
		Количество земельных участков, на котором расположен многоквартирный дом, с учетом муниципальной доли в праве общей собственности на такое имущество	штук	-	0	0	1	4	-	-
15	Проведение комплексных работ по неотделимому улучшению земельных участков	Объем выполненных работ по разработке проектно-сметной документации	процент	-	-	-	100	-	-	-
		Количество разработанных проектно-сметных документов	штук	-	-	-	1	-	-	-
		Количество объектов в отношении которых проведены комплексные работы по неотделимому улучшению земельных участков	Единиц	-	-	-	-	1	-	-
16	Мероприятия по охране объектов недвижимого имущества, находящегося в безвозмездном пользовании	Уровень исполнения мероприятий по ограничению доступа и предотвращения попадания третьих лиц	%	-	-	-	100	100	-	-
		Количество охраняемых объектов недвижимого имущества, находящегося в безвозмездном пользовании	штук	-	-	-	2	2	-	-
Подпрограмма 3 «Обеспечение реализации Программы»										
Цель подпрограммы 3: обеспечение реализации мероприятий Программы										
Задача 1: Обеспечение деятельности органов администрации Петропавловск-Камчатского городского округа по управлению муниципальным имуществом										
17	Обеспечение исполнения мероприятий программ и полномочий органов администрации городского округа, в том числе выполнение государственных полномочий Камчатского края (содержание органов администрации Петропавловск-Камчатского городского округа)	Достижение индикаторов Программы	процент	88,50	100	100	90	90	90	90
		Уровень исполнения полномочий Управления имущественных и земельных отношений администрации Петропавловск-Камчатского городского округа	процент	100	100	100	100	100	100	100
18	Исполнение судебных актов по обращению взыскания на средства бюджета Петропавловск-Камчатского городского округа (в том числе мировых соглашений)	Количество исполненных судебных актов	штук	13	4	24	0	0	0	0
		Доля удовлетворенных требований по взысканиям средств бюджета Петропавловск-Камчатского городского округа от общих требований	процент	100	100	100	0	0	0	0
Подпрограмма 4 «Организация, правовое и техническое обеспечение реализации мероприятий программы»										
Цель подпрограммы 4: реализации мероприятий по управлению и распоряжению муниципальным имуществом										
Задача 1: обеспечение реализации деятельности по управлению и распоряжению муниципальным имуществом муниципальными учреждениями										
19	Обеспечение реализации мероприятий подпрограмм муниципальных программ, муниципальных услуг и функций, в том числе по выполнению государственных полномочий Камчатского края (содержание муниципальных учреждений Петропавловск-Камчатского городского округа)	Доля исполнения бюджета Петропавловск-Камчатского городского округа в рамках доведенных лимитов	процент	100	0	100	100	100	100	100
		Уровень исполнения мероприятий муниципальных программ, муниципальным учреждением	Процент	100	0	100	90	90	90	90
		Уровень обеспеченности муниципальных учреждений материально техническими средствами, а также соблюдение трудового законодательства	Процент	100	100	100	100	100	100	100
Задача 2: обеспечение реализации деятельности по управлению и распоряжению муниципальным имуществом органами администрации Петропавловск-Камчатского городского округа										
20	Обеспечение исполнения мероприятий программ и полномочий органов администрации городского округа, в том числе выполнение государственных полномочий Камчатского края (содержание органов администрации Петропавловск-Камчатского городского округа)	Достижение индикаторов Программы	процент	100	0	100	90	90	90	90
		Уровень исполнения полномочий Управления архитектуры и градостроительства администрации Петропавловск-Камчатского городского округа	Процент	100	0	100	90	90	90	90
		Процент исполнения услуг по заявлению граждан (положительные решение по предоставлению услуги)	процент	-	-	-	90	90	90	90
		Доля оказанных муниципальных услуг по заявлениям граждан	процент	-	-	-	100	100	100	100

№	Наименование мероприятия	Наименование целевых показателей (индикаторов)	Единица измерения	Значения целевых показателей (индикаторов)						
				базовые	по годам реализации программы					
					2019	2020	2021	2022	2023	2024
21	Исполнение судебных актов по обращению взыскания на средства бюджета Петропавловск-Камчатского городского округа (в том числе мировых соглашений)	Количество исполненных судебных актов	штук	40	0	8	0	0	0	0
		Доля удовлетворенных требований по взысканиям средств бюджета Петропавловск-Камчатского городского округа от общих требований	процент	100	0	100	0	0	0	0

Приложение 3
к постановлению администрации
Петропавловск-Камчатского
городского округа
от 23.05.2022 № 985

Таблица 4

План реализации муниципальной программы

№ п/п	Наименование основного мероприятия	Наименование контрольного события	Объем финансирования	Исполнитель	Срок наступления контрольного события					
					Очередной финансовый год				2023-2024	
					I кв.	II кв.	III кв.	IV кв.	Кв.*	Кв.*
Подпрограмма 1 «Управление, распоряжение объектами муниципальной собственности, а также приобретение объектов имущества для муниципальных нужд Петропавловск-Камчатского городского округа»										
	Содержание, капитальный, текущий ремонт жилых зданий, помещений, в том числе муниципального жилищного фонда	Заключение муниципальных контрактов на ремонт муниципального жилищного фонда Выполнение работ по ремонту муниципального жилищного фонда	2022 140 428,89290 2023 123 816,99958 2024 123 816,99958	УКХиЖФ УКХиЖФ	+	+	+	+	1-2 кв 3-4 кв	1-2 кв 3-4 кв
	Сбор, вывоз, утилизация отходов и санитарная обработка	Вскрытие и санитарная очистка жилых помещений с вывозом и утилизацией мусора освободившихся жилых помещений муниципального жилищного фонда	2022 1 740,00000 2023 1 740,00000 2024 1 740,00000		+	+	+	+	2-4 кв	2-4 кв
	Специализированные работы, услуги (межевание, кадастровые работы, оценка, охрана, энергоаудит, страхование и т.п.)	Отчет об оценке рыночной стоимости объекта недвижимого имущества Заключение о техническом состоянии объекта недвижимого имущества Технический план на объект недвижимого имущества, ситуационный план расположения объекта недвижимого имущества на топографической основе, заключение кадастрового инженера	2022 20 133,19255 2023 20 827,58788 2024 21 057,07844	УИЗО УИЗО УИЗО		+	+	+	4 кв 4 кв 4 кв	4 кв 4 кв 4 кв
	Повышение квалификации (стажировки, курсы, семинары, конференции)	Проведение курсов повышения квалификации лиц, осуществляющих управление многоквартирными домами, и организации обучения лиц, имеющих намерение осуществлять такую деятельность	2022 195,00000 2023 195,00000 2024 195,00000	УКХиЖФ		+	+	+	2-4 кв	
Подпрограмма 2 «Управление, распоряжение и приобретение имущества, вовлеченным в земельные правоотношения»										
	Специализированные работы, услуги (межевание, кадастровые работы, оценка, охрана, энергоаудит, страхование и т.п.)	Проведение судебной экспертизы, при наличии решения суда	2022 5 648,00801 2023 4 855,00000 2024 5 537,50000	УАиГ	+	+	+	+	1-4 кв	1-4 кв
	Ликвидация движимого и недвижимого имущества	Снос аварийных зданий, строений, сооружений, находящихся в казне	2022 61 937,85997 2023 64 386,15682 2024 64 386,15682	УАиГ			+	+	3-4 кв	3-4 кв
	Мероприятия по охране объектов недвижимого имущества, находящегося в муниципальной собственности	Обеспечение круглосуточной охраны объекта «Центральный тепловой пункт мощностью 30 Гкал/час и тепловые сети 1 контура от котельной 1 до ЦТП в квартале 110 г. Петропавловска-Камчатского»	2022 4 708,70248 2023 4 893,29941 2024 4 893,29941	УАиГ	+	+	+	+	1-4 кв	
	Мероприятия по охране объектов недвижимого имущества, находящегося в безвозмездном пользовании	Обеспечение круглосуточной охраны объектов находящихся в безвозмездном пользовании	2022 5 656,13708	УАиГ	+	+	+	+		
	Приобретение объектов недвижимого имущества с целью исполнения полномочий Управления имущественных и земельных имущественных отношений	Изъятие земельного участка	2022 4 281,94751	УИЗО				+		

АДМИНИСТРАЦИЯ
ПЕТРОПАВЛОВСК-КАМЧАТСКОГО ГОРОДСКОГО ОКРУГА

ПОСТАНОВЛЕНИЕ

23.05.2022 г. № 990

О внесении изменения в постановление администрации Петропавловск-Камчатского городского округа от 12.10.2016 № 1980 «Об утверждении муниципальной программы «Реализация государственной национальной политики и укрепление гражданского единства в Петропавловск-Камчатском городском округе»

В соответствии с Решением Городской Думы Петропавловск-Камчатского городского округа от 20.04.2022 № 457-нд «О внесении изменений в Решение Городской Думы Петропавловск-Камчатского городского округа от 26.11.2021 № 424-нд «О бюджете Петропавловск-Камчатского городского округа на 2022 год и плановый период 2023-2024 годов», пунктом 4.1 Порядка разработки и реализации муниципальных программ Петропавловск-Камчатского городского округа, утвержденного постановлением администрации Петропавловск-Камчатского городского округа от 12.08.2021 № 1765 «Об утверждении Порядка разработки и реализации муниципальных программ Петропавловск-Камчатского городского округа»,

ПОСТАНОВЛЯЮ:

1. Внести в муниципальную программу «Реализация государственной национальной политики и укрепление гражданского единства в Петропавловск-Камчатском городском округе», утвержденную постановлением администрации Петропавловск-Камчатского городского округа от 12.10.2016 № 1980, следующие изменения:

1.1 таблицу 1 изложить в редакции согласно приложению 1;

1.2 таблицу 2 изложить в редакции согласно приложению 2;

1.3 таблицу 3 изложить в редакции согласно приложению 3;

1.4 таблицу 4 изложить в редакции согласно приложению 4.

2. Управлению делами администрации Петропавловск-Камчатского городского округа опубликовать настоящее постановление в газете «Град Петра и Павла» и разместить на официальном сайте администрации Петропавловск-Камчатского городского округа в информационно-телекоммуникационной сети «Интернет».

3. Настоящее постановление вступает в силу после дня его официального опубликования.

4. Контроль за исполнением настоящего постановления возложить на заместителя Главы администрации Петропавловск-Камчатского городского округа – руководителя Управления делами администрации Петропавловск-Камчатского городского округа.

Глава

Петропавловск-Камчатского городского округа
К.В. Брызгин

Приложение 1
к постановлению администрации
Петропавловск-Камчатского
городского округа
от 23.05.2022 № 990

Таблица 1

Паспорт муниципальной программы «Реализация государственной национальной политики и укрепление гражданского единства в Петропавловск-Камчатском городском округе»

Ответственный исполнитель Программы	Официальное полное наименование: Управление делами администрации Петропавловск-Камчатского городского округа – муниципальное учреждение. Официальное сокращенное наименование: Управление делами администрации городского округа.
Разработчик Программы	Официальное полное наименование: Управление делами администрации Петропавловск-Камчатского городского округа – муниципальное учреждение. Официальное сокращенное наименование: Управление делами администрации городского округа.
Главные распорядители бюджетных средств Программы	Официальное полное наименование: Управление делами администрации Петропавловск-Камчатского городского округа – муниципальное учреждение. Официальное сокращенное наименование: Управление делами администрации городского округа.
Исполнители Программы	Официальное полное наименование: Управление делами администрации Петропавловск-Камчатского городского округа – муниципальное учреждение. Официальное сокращенное наименование: Управление делами администрации городского округа.
Стратегические цели Программы	1. Расширение возможностей развития человеческого потенциала всех жителей Петропавловск-Камчатского городского округа на основе сбалансированной синергетической интеграции ресурсов экономики, образования, культуры, здравоохранения, спорта и молодежной политики; 2. Создание условий для активного развития отношений между всеми категориями субъектов принятия решений в городе, в том числе расширения участия жителей в управлении городом на основе сотрудничества между гражданами и властью.
Подпрограммы	1. Подпрограмма 1 «Устойчивое развитие коренных малочисленных народов Севера, Сибири и Дальнего Востока в Петропавловск-Камчатском городском округе»; 2. Подпрограмма 2 «Поддержка социально ориентированных некоммерческих организаций Петропавловск-Камчатского городского округа».
Задачи	1. Укрепление материально-технической базы традиционных отраслей хозяйствования, сохранение и развитие национальной культуры, традиций и обычаев коренных малочисленных народов Севера, Сибири и Дальнего Востока (далее – КМНС) в Петропавловск-Камчатском городском округе. 2. Содействие развитию общественно полезной деятельности местных сообществ, в том числе благотворительности, путем внедрения в практику механизмов предоставления субсидий на реализацию гражданских инициатив, оказание финансовой поддержки деятельности социально ориентированных некоммерческих организаций (далее – СОНКО) Петропавловск-Камчатского городского округа.
Сроки реализации Программы	2019 – 2024 годы.
Объемы финансирования Программы	Всего 20 853,40178 тыс. рублей (далее – тыс. руб.), в том числе: - краевой бюджет – 2 799,48000 тыс. руб.; - бюджет Петропавловск-Камчатского городского округа – 18 037,81078 тыс. руб.; - внебюджетные источники – 16,11100 тыс. руб.
Ожидаемые результаты реализации Программы	1. Увеличение количества общин КМНС и СОНКО, зарегистрированных в Петропавловск-Камчатском городском округе, получивших финансовую поддержку из бюджета Петропавловск-Камчатского городского округа. 2. Создание условий для устойчивого развития КМНС. 3. Активизация деятельности местных сообществ в сфере создания и продвижения социальных инициатив, участия в принятии решений по вопросам местного значения.

Приложение 2
к постановлению администрации
Петропавловск-Камчатского
городского округа
от 23.05.2022 № 990

Таблица 2

Объемы финансирования Программы

№ пункта	Наименование мероприятия	Код целевой статьи расходов бюджета	Срок реализации мероприятия	Объем финансирования, рублей,					Исполнители	Главные распорядители бюджетных средств, распорядители внебюджетных средств
				в том числе по источникам финансирования:						
				ВСЕГО	федеральный бюджет	краевой бюджет	бюджет городского округа	внебюджетные источники		
ВСЕГО ПО ПРОГРАММЕ, в том числе:			2019-2024, в том числе по годам:	20 853,40178	0,00000	2 799,48000	18 037,81078	16,11100	Управление делами администрации Петропавловск-Камчатского городского округа (далее – Управление делами администрации)	Управление делами администрации
			2019	2 616,10000	0,00000	1 300,00000	1 316,10000	0,00000		
			2020	2 260,66300	0,00000	0,00000	2 260,66300	0,00000		
			2021	3 729,04778	0,00000	566,98000	3 153,67778	8,39000		
			2022	6 023,09988	0,00000	932,50000	5 082,87888	7,72100		
			2023	3 112,24556	0,00000	0,00000	3 112,24556	0,00000		
			2024	3 112,24556	0,00000	0,00000	3 112,24556	0,00000		
Всего по подпрограмме 1: «Устойчивое развитие коренных малочисленных народов Севера, Сибири и Дальнего Востока в Петропавловск-Камчатском городском округе», в том числе:			2021-2024, в том числе по годам:	338,39989	0,00000	290,06000	32,22889	16,11100	Управление делами администрации	Управление делами администрации
			2021	176,26778	0,00000	151,09000	16,78778	8,39000		
			2022	162,13211	0,00000	138,97000	15,44111	7,72100		
			2023	0,00000	0,00000	0,00000	0,00000	0,00000		
			2024	0,00000	0,00000	0,00000	0,00000	0,00000		
Цель: Создание на территории Петропавловск-Камчатского городского округа условий для устойчивого развития коренных малочисленных народов Севера, Сибири и Дальнего Востока на основе укрепления их социально-экономического потенциала при сохранении исконной среды обитания, традиционного образа жизни и культурных ценностей этих народов										
Задача 1: Укрепление материально-технической базы традиционных отраслей хозяйствования, сохранение и развитие национальной культуры, традиций и обычаев коренных малочисленных народов Севера, Сибири и Дальнего Востока в Петропавловск-Камчатском городском округе			2021-2024, в том числе по годам:	338,39989	0,00000	290,06000	32,22889	16,11100	Управление делами администрации	Управление делами администрации
			2021	176,26778	0,00000	151,09000	16,78778	8,39000		
			2022	162,13211	0,00000	138,97000	15,44111	7,72100		
			2023	0,00000	0,00000	0,00000	0,00000	0,00000		
			2024	0,00000	0,00000	0,00000	0,00000	0,00000		
1.1	Предоставление субсидий юридическим лицам (за исключением субсидий муниципальным учреждениям и унитарным предприятиям), индивидуальным предпринимателям, некоммерческим организациям (за исключением государственных (муниципальных) учреждений)		2021-2024, в том числе по годам:	338,39989	0,00000	290,06000	32,22889	16,11100	Управление делами администрации	Управление делами администрации
	0816060000		2021	176,26778	0,00000	151,09000	16,78778	8,39000		
	0816060000		2022	162,13211	0,00000	138,97000	15,44111	7,72100		
	0816060000		2023	0,00000	0,00000	0,00000	0,00000	0,00000		
	0816060000		2024	0,00000	0,00000	0,00000	0,00000	0,00000		
1.1.1	Создание условий для устойчивого развития экономики традиционных отраслей хозяйствования коренных малочисленных народов в местах их традиционного проживания и традиционной хозяйственной деятельности (предоставление субсидий общинам коренных малочисленных народов Севера, Сибири и Дальнего Востока на приобретение оборудования и инвентаря)		2021-2024, в том числе по годам:	338,39989	0,00000	290,06000	32,22889	16,11100	Управление делами администрации	Управление делами администрации
	081604006K 08160T006K		2021	176,26778	0,00000	151,09000	16,78778	8,39000		
	081604006K 08160T006K		2022	162,13211	0,00000	138,97000	15,44111	7,72100		
	081604006K 08160T006K		2023	0,00000	0,00000	0,00000	0,00000	0,00000		
	081604006K 08160T006K		2024	0,00000	0,00000	0,00000	0,00000	0,00000		
Всего по подпрограмме 2: «Поддержка социально ориентированных некоммерческих организаций Петропавловск-Камчатского городского округа», в том числе:			2019-2024, в том числе по годам:	20 515,00189	0,00000	2 509,42000	18 005,58189	0,00000	Управление делами администрации	Управление делами администрации
			2019	2 616,10000	0,00000	1 300,00000	1 316,10000	0,00000		
			2020	2 260,66300	0,00000	0,00000	2 260,66300	0,00000		
			2021	3 552,78000	0,00000	415,89000	3 136,89000	0,00000		
			2022	5 860,96777	0,00000	793,53000	5 067,43777	0,00000		
			2023	3 112,24556	0,00000	0,00000	3 112,24556	0,00000		
			2024	3 112,24556	0,00000	0,00000	3 112,24556	0,00000		
Цель: создание на территории Петропавловск-Камчатского городского округа условий, способствующих развитию социально ориентированных некоммерческих организаций, повышению гражданской активности населения										
Задача 1: Содействие развитию общественно полезной деятельности местных сообществ, в том числе, благотворительности, путем внедрения в практику механизмов предоставления субсидий на реализацию гражданских инициатив, оказание финансовой поддержки деятельности социально ориентированных некоммерческих организаций Петропавловск-Камчатского городского округа			2019-2024, в том числе по годам:	20 515,00189	0,00000	2 509,42000	18 005,58189	0,00000	Управление делами администрации	Управление делами администрации
			2019	2 616,10000	0,00000	1 300,00000	1 316,10000	0,00000		
			2020	2 260,66300	0,00000	0,00000	2 260,66300	0,00000		
			2021	3 552,78000	0,00000	415,89000	3 136,89000	0,00000		
			2022	5 860,96777	0,00000	793,53000	5 067,43777	0,00000		
			2023	3 112,24556	0,00000	0,00000	3 112,24556	0,00000		
			2024	3 112,24556	0,00000	0,00000	3 112,24556	0,00000		

№ пункта	Наименование мероприятия	Код целевой статьи расходов бюджета	Срок реализации мероприятия	Объем финансирования, рублей,					Исполнители	Главные распорядители бюджетных средств, распорядители внебюджетных средств
				в том числе по источникам финансирования:						
				ВСЕГО	федеральный бюджет	краевой бюджет	бюджет городского округа	внебюджетные источники		
2.1.	Предоставление субсидий юридическим лицам (за исключением субсидий муниципальным учреждениям и унитарным предприятиям), индивидуальным предпринимателям, некоммерческим организациям (за исключением государственных (муниципальных) учреждений)		2019-2024, в том числе по годам:	20 515,00189	0,00000	2 509,42000	18 005,58189	0,00000	Управление делами администрации	Управление делами администрации
		0826060000	2019	2 616,10000	0,00000	1 300,00000	1 316,10000	0,00000		
		0826060000	2020	2 260,66300	0,00000	0,00000	2 260,66300	0,00000		
		0826060000	2021	3 552,78000	0,00000	415,89000	3 136,89000	0,00000		
		0826060000	2022	5 860,96777	0,00000	793,53000	5 067,43777	0,00000		
		0826060000	2023	3 112,24556	0,00000	0,00000	3 112,24556	0,00000		
2.1.1	Оказание финансовой поддержки социально ориентированным некоммерческим организациям, зарегистрированным и осуществляющим деятельность на территории Петропавловск-Камчатского городского округа		2019-2020, в том числе по годам:	4 876,76300	0,00000	1 300,00000	3 576,76300	0,00000	Управление делами администрации	Управление делами администрации
		0826040063 0826060020 08260S0063	2019	2 616,10000	0,00000	1 300,00000	1 316,10000	0,00000		
		0826040063 0826060020 08260T0063	2020	2 260,66300	0,00000	0,00000	2 260,66300	0,00000		
2.1.2	Повышение гражданской активности социально ориентированных некоммерческих организаций и улучшение условий для устойчивого развития социально ориентированных некоммерческих организаций в Петропавловск-Камчатском городском округе		2021-2024, в том числе по годам:	15 638,23889	0,00000	1 209,42000	14 428,81889	0,00000	Управление делами администрации	Управление делами администрации
		082604006K 0826060240 08260T006K	2021	3 552,78000	0,00000	415,89000	3 136,89000	0,00000		
		082604006K 0826060240 08260T006K	2022	5 860,96777	0,00000	793,53000	5 067,43777	0,00000		
		082604006K 0826060240 08260T006K	2023	3 112,24556	0,00000	0,00000	3 112,24556	0,00000		
		082604006K 0826060240 08260T006K	2024	3 112,24556	0,00000	0,00000	3 112,24556	0,00000		

Приложение 3
к постановлению администрации
Петропавловск-Камчатского
городского округа
от 23.05.2022 № 990

Таблица 3

Показатели результативности Программы

№	Наименование мероприятия	Наименование целевых показателей (индикаторов)	Единица измерения	Значения целевых показателей (индикаторов)						
				Базовый	по годам реализации программы					
					2019	2020	2021	2022	2023	2024
Подпрограмма 1: «Устойчивое развитие коренных малочисленных народов Севера, Сибири и Дальнего Востока в Петропавловск-Камчатском городском округе»										
Цель подпрограммы 1: Создание на территории Петропавловск-Камчатского городского округа условий для устойчивого развития коренных малочисленных народов Севера, Сибири и Дальнего Востока на основе укрепления их социально-экономического потенциала при сохранении исконной среды обитания, традиционного образа жизни и культурных ценностей этих народов										
Задача 1: Укрепление материально-технической базы традиционных отраслей хозяйствования, сохранение и развитие национальной культуры, традиций и обычаев коренных малочисленных народов Севера, Сибири и Дальнего Востока в Петропавловск-Камчатском городском округе										
1.1	Предоставление субсидий юридическим лицам (за исключением субсидий муниципальным учреждениям и унитарным предприятиям), индивидуальным предпринимателям, некоммерческим организациям (за исключением государственных (муниципальных) учреждений)									
1.1.1	Создание условий для устойчивого развития экономики традиционных отраслей хозяйствования коренных малочисленных народов в местах их традиционного проживания и традиционной хозяйственной деятельности (предоставление субсидий общинам коренных малочисленных народов Севера, Сибири и Дальнего Востока на приобретение оборудования и инвентаря)	Количество общин КМНС – получателей финансовой поддержки из бюджета Петропавловск-Камчатского городского округа	Единица	3	0	0	1	1	0	0
		Доля общин КМНС, осуществляющих традиционную хозяйственную деятельность при поддержке администрации Петропавловск-Камчатского городского округа, от общего числа зарегистрированных общин КМНС на территории Петропавловск-Камчатского городского округа	Процент	15	0	0	5,3	2,6	0	0
Подпрограмма 2: «Поддержка социально ориентированных некоммерческих организаций в Петропавловск-Камчатском городском округе»										
Цель подпрограммы 1: Создание на территории Петропавловск-Камчатского городского округа условий, способствующих развитию и функционированию социально ориентированных некоммерческих организаций										
Задача 1: Содействие развитию общественно полезной деятельности местных сообществ, в том числе, благотворительности, путем внедрения в практику механизмов предоставления субсидий на реализацию гражданских инициатив, оказание финансовой поддержки деятельности социально ориентированных некоммерческих организаций Петропавловск-Камчатского городского округа										
2.1	Предоставление субсидий юридическим лицам (за исключением субсидий муниципальным учреждениям и унитарным предприятиям), индивидуальным предпринимателям, некоммерческим организациям (за исключением государственных (муниципальных) учреждений)									

№	Наименование мероприятия	Наименование целевых показателей (индикаторов)	Единица измерения	Значения целевых показателей (индикаторов)						
				Базовый	по годам реализации программы					
					2019	2020	2021	2022	2023	2024
2.1.1	Оказание финансовой поддержки социально ориентированным некоммерческим организациям, зарегистрированным и осуществляющим деятельность на территории Петропавловск-Камчатского городского округа	Количество организаций-получателей поддержки путем предоставления субсидий	Единица	53	7	8	-	-	-	-
		Доля социально ориентированных некоммерческих организаций, реализующих социально значимые мероприятия при поддержке администрации Петропавловск-Камчатского городского округа, от общего числа зарегистрированных некоммерческих организаций на территории Петропавловск-Камчатского городского округа	Процент	12.12	1,5	1,7	-	-	-	-
2.1.2	Повышение гражданской активности социально ориентированных некоммерческих организаций и улучшение условий для устойчивого развития социально ориентированных некоммерческих организаций в Петропавловск-Камчатском городском округе	Количество организаций-получателей поддержки путем предоставления субсидий	Единица	53	-	-	9	14	9	9
		Доля социально ориентированных некоммерческих организаций, реализующих социально значимые мероприятия при поддержке администрации Петропавловск-Камчатского городского округа, от общего числа зарегистрированных некоммерческих организаций на территории Петропавловск-Камчатского городского округа	Процент	12.12	-	-	1,8	8,5	1,8	1,8

**Приложение 4
к постановлению администрации
Петропавловск-Камчатского
городского округа
от 23.05.2022 № 990**

Таблица 4

План реализации Программы

№ п/п	Наименование основного мероприятия	Наименование контрольного события	Объем финансирования	Исполнитель	Срок наступления контрольного события									
					2021				2022				2023	2024
					I кв.	II кв.	III кв.	IV кв.	I кв.	II кв.	III кв.	IV кв.	Кв.*	Кв.*
Подпрограмма 1 «Устойчивое развитие коренных малочисленных народов Севера, Сибири и Дальнего Востока в Петропавловск-Камчатском городском округе»														
1.	Предоставление субсидий юридическим лицам (за исключением субсидий муниципальным учреждениям и унитарным предприятиям), индивидуальным предпринимателям, некоммерческим организациям (за исключением государственных (муниципальных) учреждений)	Объявление о проведении конкурса на право получения субсидий, прием заявлений и документов на участие в конкурсе	Всего, в том числе по годам	338,39989	Управление делами администрации Петропавловск-Камчатского городского округа									
			2021	176,26778	x			x					-	-
			2022	162,13211										
			2023	0										
		Проведение конкурса на право получения субсидий, выдача субсидий	2024	0										
Подпрограмма 2 «Поддержка социально ориентированных некоммерческих организаций Петропавловск-Камчатского городского округа»														
2.	Предоставление субсидий юридическим лицам (за исключением субсидий муниципальным учреждениям и унитарным предприятиям), индивидуальным предпринимателям, некоммерческим организациям (за исключением государственных (муниципальных) учреждений)	Объявление о проведении конкурса на право получения субсидий, прием заявлений и документов на участие в конкурсе	Всего, в том числе по годам	15 638,23889	Управление делами администрации Петропавловск-Камчатского городского округа									
			2021	3 552,78000	x				x	x			I кв.	I кв.
			2022	5 860,96777										
			2023	3 112,24556	x				x	x	x			
		Проведение конкурса на право получения субсидий, выдача субсидий	2024	3 112,24556										

* Указывается квартал года, которым планируется контрольное событие.

АДМИНИСТРАЦИЯ
ПЕТРОПАВЛОВСК-КАМЧАТСКОГО ГОРОДСКОГО ОКРУГА

ПОСТАНОВЛЕНИЕ

23.05.2022 г. № 991

**О внесении изменений в постановление администрации
Петропавловск-Камчатского городского округа от 14.09.2021 № 2002
«Об утверждении муниципальной программы «Формирование современной
городской среды в Петропавловск-Камчатском городском округе»**

В соответствии с Решением Городской Думы Петропавловск-Камчатского городского округа от 20.04.2022 № 457-нд «О внесении изменений в Решение Городской Думы Петропавловск-Камчатского городского округа от 26.11.2021 № 424-нд «О бюджете Петропавловск-Камчатского городского округа на 2022 год и плановый период 2023-2024 годов», пунктом 4.1 Порядка разработки и реализации муниципальных программ Петропавловск-Камчатского городского округа, утвержденного постановлением администрации Петропавловск-Камчатского городского округа от 12.08.2021 № 1765,

ПОСТАНОВЛЯЮ:

1. Внести в муниципальную программу «Формирование современной городской среды в Петропавловск-Камчатском городском округе», утвержденную постановлением администрации Петропавловск-Камчатского городского округа от 14.09.2021 № 2002, следующие изменения:

- 1.1 таблицу 1 изложить в редакции согласно приложению 1;
- 1.2 таблицу 2 изложить в редакции согласно приложению 2;
- 1.3 таблицу 3 изложить в редакции согласно приложению 3;

1.4 таблицу 4 изложить в редакции согласно приложению 4.

2. Управлению делами администрации Петропавловск-Камчатского городского округа опубликовать настоящее постановление в газете «Град Петра и Павла» и разместить на официальном сайте администрации Петропавловск-Камчатского городского округа в информационно-телекоммуникационной сети «Интернет».

3. Настоящее постановление вступает в силу после дня его официального опубликования.

4. Контроль за исполнением настоящего постановления возложить на руководителя Управления дорожного хозяйства, транспорта и благоустройства администрации Петропавловск-Камчатского городского округа.

**Глава
Петропавловск-Камчатского
городского округа
К.В. Брызгин**

Приложение 1
к Постановлению администрации
Петропавловск-Камчатского
городского округа
от 23.05.2022 № 991

Таблица 1

Паспорт муниципальной программы
«Формирование современной городской среды в Петропавловск-Камчатском городском округе»

Ответственный исполнитель Программы	Официальное полное наименование: Управление дорожного хозяйства, транспорта и благоустройства администрации Петропавловск-Камчатского городского округа – муниципальное учреждение; Официальное сокращенное наименование: Управление дорожного хозяйства, транспорта и благоустройства.
Разработчик Программы	Официальное полное наименование: Управление дорожного хозяйства, транспорта и благоустройства администрации Петропавловск-Камчатского городского округа – муниципальное учреждение; Официальное сокращенное наименование: Управление дорожного хозяйства, транспорта и благоустройства.
Главные распорядители бюджетных средств Программы	1. Официальное полное наименование: Управление дорожного хозяйства, транспорта и благоустройства администрации Петропавловск-Камчатского городского округа – муниципальное учреждение; Официальное сокращенное наименование: Управление дорожного хозяйства, транспорта и благоустройства. 2. Официальное полное наименование: Управление коммунального хозяйства и жилищного фонда администрации Петропавловск-Камчатского городского округа – муниципальное учреждение. Официальное сокращенное наименование: Управление коммунального хозяйства и жилищного фонда.
Исполнители Программы	1. Муниципальное казенное учреждение «Служба благоустройства Петропавловск-Камчатского городского округа»; 2. Управление коммунального хозяйства и жилищного фонда администрации Петропавловск-Камчатского городского округа
Стратегическая цель Программы	Повышение качества и комфорта городской среды на территории Петропавловск-Камчатского городского округа
Подпрограммы	1. Обращение с отходами производства и потребления в Петропавловск-Камчатском городском округе; 2. Комплексное благоустройство Петропавловск-Камчатского городского округа; 3. Обеспечение реализации муниципальной программы; 4. Обеспечение реализации региональных проектов Камчатского края в Петропавловск-Камчатском городском округе
Задачи	1. Улучшение экологической обстановки в Петропавловск-Камчатском городском округе; 2. Повышение уровня благоустройства и улучшение внешнего облика территории Петропавловск-Камчатского городского округа; 3. Осуществление деятельности по обращению с животными без владельцев; 4. Обустройство и содержание мест захоронения, а также организация ритуальных услуг; 5. Обеспечение реализации мероприятий муниципальной программы; 6. Развитие комфортной городской среды в рамках реализации регионального проекта «Формирование комфортной городской среды»
Сроки реализации Программы	2022-2024 годы
Объемы финансирования Программы	Общий объем финансирования Программы составляет 1 882 160,45739 тысяч рублей (далее – тыс. рублей), в том числе: - федеральный бюджет – 318 298,06385 тыс. рублей; - краевой бюджет – 83 277,14771 тыс. рублей; - средства бюджета Петропавловск-Камчатского городского округа – 1 474 950,07083 тыс. рублей; - внебюджетные источники – 5 635,17500 тыс. рублей.
Ожидаемые результаты реализации Программы	1. Повышение удовлетворенности населения городской средой и экологической ситуацией. 2. Повышение уровня благоустройства и улучшение внешнего облика территории Петропавловск-Камчатского городского округа. 3. Обустройство и содержание мест захоронения, а также организация ритуальных услуг. 4. Осуществление деятельности по обращению с животными без владельцев. 5. Создание комфортных условий для проживания граждан в Петропавловск-Камчатском городском округе путем благоустройства общественных и дворовых территорий, нуждающихся в благоустройстве. 6. Повышение уровня вовлеченности заинтересованных граждан, организаций в реализацию мероприятий по благоустройству территорий.

Приложение 2
к постановлению администрации
Петропавловск-Камчатского
городского округа
от 23.05.2022 № 991

Таблица 2

Объемы финансирования мероприятий муниципальной программы
«Формирование современной городской среды в Петропавловск-Камчатском городском округе»

№ пункта	Наименование мероприятия ГРБС	Код целевой статьи расходов бюджета	Срок реализации	Объем финансирования (тыс. рублей)					Исполнители	Главные распорядители бюджетных средств, распорядители внебюджетных средств
				Всего	в том числе по источникам финансирования					
					федеральный бюджет	краевой бюджет	бюджет городского округа	внебюджетные источники		
ВСЕГО ПО ПРОГРАММЕ:			Всего по годам	1 882 160.45739	318 298.06385	83 277.14771	1 474 950.07083	5 635.17500	Муниципальное казенное учреждение «Служба благоустройства Петропавловск-Камчатского городского округа» (далее – МКУ «СБ»), Управление коммунального хозяйства и жилищного фонда администрации Петропавловск-Камчатского городского округа (далее – УКХИЖФ)	УДХТиБ, УКХИЖФ, собственники жилых помещений
			2022	923 551.87954	215 970.81043	38 286.47245	663 659.42166	5 635.17500		
			2023	476 561.68112	48 470.81043	22 495.33763	405 595.53306	0.00000		
			2024	482 046.89673	53 856.44299	22 495.33763	405 695.11611	0.00000		

№ пункта	Наименование мероприятия ГРБС	Код целевой статьи расходов бюджета	Срок реализации	Объем финансирования (тыс. рублей)				Исполнители	Главные распорядители бюджетных средств, распорядители внебюджетных средств	
				Всего	в том числе по источникам финансирования					
					федеральный бюджет	краевой бюджет	бюджет городского округа			внебюджетные источники
ПРОГРАММНЫЕ МЕРОПРИЯТИЯ:			Всего по годам	1 882 160.45739	318 298.06385	83 277.14771	1 474 950.07083	5 635.17500	МКУ «СБ», УКХИЖФ	УДХТиБ, УКХИЖФ, собственники жилых помещений
			2022	923 551.87954	215 970.81043	38 286.47245	663 659.42166	5 635.17500		
			2023	476 561.68112	48 470.81043	22 495.33763	405 595.53306	0.00000		
			2024	482 046.89673	53 856.44299	22 495.33763	405 695.11611	0.00000		
ИНВЕСТИЦИОННЫЕ МЕРОПРИЯТИЯ:			Всего по годам	0.00000	0.00000	0.00000	0.00000	0.00000	МКУ «СБ»,	УДХТиБ
			2022	0.00000	0.00000	0.00000	0.00000	0.00000		
			2023	0.00000	0.00000	0.00000	0.00000	0.00000		
			2024	0.00000	0.00000	0.00000	0.00000	0.00000		
Цель: Повышение качества и комфорта городской среды на территории Петропавловск-Камчатского городского округа										
Подпрограмма 1: «Обращение с отходами производства и потребления в Петропавловск-Камчатском городском округе»										
ВСЕГО ПО ПОДПРОГРАММЕ 1:			Всего по годам	123 269.78160	0.00000	1 746.56000	121 523.22160	0.00000	МКУ «СБ»	УДХТиБ
			2022	57 058.23095	0.00000	1 746.56000	55 311.67095	0.00000		
			2023	33 739.47652	0.00000	0.00000	33 739.47652	0.00000		
			2024	32 472.07413	0.00000	0.00000	32 472.07413	0.00000		
ПРОГРАММНЫЕ МЕРОПРИЯТИЯ:			Всего по годам	123 269.78160	0.00000	1 746.56000	121 523.22160	0.00000	МКУ «СБ»	УДХТиБ
			2022	57 058.23095	0.00000	1 746.56000	55 311.67095	0.00000		
			2023	33 739.47652	0.00000	0.00000	33 739.47652	0.00000		
			2024	32 472.07413	0.00000	0.00000	32 472.07413	0.00000		
ИНВЕСТИЦИОННЫЕ МЕРОПРИЯТИЯ:			Всего по годам	0.00000	0.00000	0.00000	0.00000	0.00000	МКУ «СБ»	УДХТиБ
			2022	0.00000	0.00000	0.00000	0.00000	0.00000		
			2023	0.00000	0.00000	0.00000	0.00000	0.00000		
			2024	0.00000	0.00000	0.00000	0.00000	0.00000		
Задача 1 подпрограммы 1: «Улучшение экологической обстановки в Петропавловск-Камчатском городском округе»										
ВСЕГО ПО ЗАДАЧЕ 1:			Всего по годам	123 269.78160	0.00000	1 746.56000	121 523.22160	0.00000	МКУ «СБ»	УДХТиБ
			2022	57 058.23095	0.00000	1 746.56000	55 311.67095	0.00000		
			2023	33 739.47652	0.00000	0.00000	33 739.47652	0.00000		
			2024	32 472.07413	0.00000	0.00000	32 472.07413	0.00000		
ПРОГРАММНЫЕ МЕРОПРИЯТИЯ:			Всего по годам	123 269.78160	0.00000	1 746.56000	121 523.22160	0.00000	МКУ «СБ»	УДХТиБ
			2022	57 058.23095	0.00000	1 746.56000	55 311.67095	0.00000		
			2023	33 739.47652	0.00000	0.00000	33 739.47652	0.00000		
			2024	32 472.07413	0.00000	0.00000	32 472.07413	0.00000		
программные мероприятия										
1.1	ОСНОВНОЕ МЕРОПРИЯТИЕ: Сбор, вывоз, утилизация отходов и санитарная обработка	1212424000	Всего по годам	123 269.78160	0.00000	1 746.56000	121 523.22160	0.00000	МКУ «СБ»	УДХТиБ
			2022	57 058.23095	0.00000	1 746.56000	55 311.67095	0.00000		
			2023	33 739.47652	0.00000	0.00000	33 739.47652	0.00000		
			2024	32 472.07413	0.00000	0.00000	32 472.07413	0.00000		
1.1.1	ПОДМЕРОПРИЯТИЕ: Содержание мест накопления (раздельного накопления) отходов, в том числе твердых коммунальных отходов	1212424050	Всего по годам	39 858.92349	0.00000	0.00000	39 858.92349	0.00000	МКУ «СБ»	УДХТиБ
			2022	13 286.30783	0.00000	0.00000	13 286.30783	0.00000		
			2023	13 286.30783	0.00000	0.00000	13 286.30783	0.00000		
			2024	13 286.30783	0.00000	0.00000	13 286.30783	0.00000		
1.1.2	ПОДМЕРОПРИЯТИЕ: Ликвидация трупов животных	1212424060	Всего по годам	594.00000	0.00000	0.00000	594.00000	0.00000	МКУ «СБ»	УДХТиБ
			2022	198.00000	0.00000	0.00000	198.00000	0.00000		
			2023	198.00000	0.00000	0.00000	198.00000	0.00000		
			2024	198.00000	0.00000	0.00000	198.00000	0.00000		
1.1.3	ПОДМЕРОПРИЯТИЕ: Дератизация и дезинфекция территории Петропавловск-Камчатского городского округа	1212424070	Всего по годам	3 075.81945	0.00000	0.00000	3 075.81945	0.00000	МКУ «СБ»	УДХТиБ
			2022	1 025.27315	0.00000	0.00000	1 025.27315	0.00000		
			2023	1 025.27315	0.00000	0.00000	1 025.27315	0.00000		
			2024	1 025.27315	0.00000	0.00000	1 025.27315	0.00000		
1.1.4	ПОДМЕРОПРИЯТИЕ: Выявление случаев причинения вреда окружающей среде при размещении бесхозяйных отходов, в том числе твердых коммунальных отходов, и ликвидация последствий такого вреда	1212424110	Всего по годам	9 142.98442	0.00000	0.00000	9 142.98442	0.00000	МКУ «СБ»	УДХТиБ
			2022	9 142.98442	0.00000	0.00000	9 142.98442	0.00000		
			2023	0.00000	0.00000	0.00000	0.00000	0.00000		
			2024	0.00000	0.00000	0.00000	0.00000	0.00000		
1.1.5	ПОДМЕРОПРИЯТИЕ: Создание доступной системы накопления (раздельного накопления) отходов, в том числе твердых коммунальных отходов	1212424120 121244006П 12124Т006П	Всего по годам	1 940.62222	0.00000	1 746.56000	194.06222	0.00000	МКУ «СБ»	УДХТиБ
			2022	1 940.62222	0.00000	1 746.56000	194.06222	0.00000		
			2023	0.00000	0.00000	0.00000	0.00000	0.00000		
			2024	0.00000	0.00000	0.00000	0.00000	0.00000		

№ пункта	Наименование мероприятия ГРБС	Код целевой статьи расходов бюджета	Срок реализации	Объем финансирования (тыс. рублей)					Исполнители	Главные распорядители бюджетных средств, распорядители внебюджетных средств
				Всего	в том числе по источникам финансирования					
					федеральный бюджет	краевой бюджет	бюджет городского округа	внебюджетные источники		
1.1.6	ПОДМЕРОПРИЯТИЕ: Выявление случаев причинения вреда окружающей среде при размещении бесхозяйственных отходов шин, покрышек, камер автомобильных и ликвидация последствий такого вреда	1212424130	Всего по годам	6 597.48960	0.00000	0.00000	6 597.48960	0.00000	МКУ «СБ»	УДХТиБ
			2022	6 597.48960	0.00000	0.00000	6 597.48960	0.00000		
			2023	0.00000	0.00000	0.00000	0.00000	0.00000		
			2024	0.00000	0.00000	0.00000	0.00000	0.00000		
1.1.7	ПОДМЕРОПРИЯТИЕ: Организация субботников на территории Петропавловск-Камчатского городского округа	1212424140	Всего по годам	6 633.21300	0.00000	0.00000	6 633.21300	0.00000	МКУ «СБ»	УДХТиБ
			2022	2 211.07100	0.00000	0.00000	2 211.07100	0.00000		
			2023	2 211.07100	0.00000	0.00000	2 211.07100	0.00000		
			2024	2 211.07100	0.00000	0.00000	2 211.07100	0.00000		
1.1.8	ПОДМЕРОПРИЯТИЕ: Содержание городских территорий, не отведенных в установленном порядке третьим лицам	1212424150	Всего по годам	54 723.23026	0.00000	0.00000	54 723.23026	0.00000	МКУ «СБ»	УДХТиБ
			2022	22 421.98301	0.00000	0.00000	22 421.98301	0.00000		
			2023	16 784.32482	0.00000	0.00000	16 784.32482	0.00000		
			2024	15 516.92243	0.00000	0.00000	15 516.92243	0.00000		
1.1.9	ПОДМЕРОПРИЯТИЕ: Выявление и уничтожение борщевика на территории Петропавловск-Камчатского городского округа	1212424160	Всего по годам	703.49916	0.00000	0.00000	703.49916	0.00000	МКУ «СБ»	УДХТиБ
			2022	234.49972	0.00000	0.00000	234.49972	0.00000		
			2023	234.49972	0.00000	0.00000	234.49972	0.00000		
			2024	234.49972	0.00000	0.00000	234.49972	0.00000		
Подпрограмма 2: «Комплексное благоустройство Петропавловск-Камчатского городского округа»										
ВСЕГО ПО ПОДПРОГРАММЕ 2:			Всего по годам	1 222 948.11665	167 500.00000	72 722.47482	982 725.64183	0.00000	МКУ «СБ», УКХИЖФ	УДХТиБ, УКХИЖФ
			2022	597 183.11160	167 500.00000	33 603.87482	396 079.23678	0.00000		
			2023	312 248.80133	0.00000	19 559.30000	292 689.50133	0.00000		
			2024	313 516.20372	0.00000	19 559.30000	293 956.90372	0.00000		
ПРОГРАММНЫЕ МЕРОПРИЯТИЯ			Всего по годам	1 222 948.11665	167 500.00000	72 722.47482	982 725.64183	0.00000	МКУ «СБ», УКХИЖФ	УДХТиБ, УКХИЖФ
			2022	597 183.11160	167 500.00000	33 603.87482	396 079.23678	0.00000		
			2023	312 248.80133	0.00000	19 559.30000	292 689.50133	0.00000		
			2024	313 516.20372	0.00000	19 559.30000	293 956.90372	0.00000		
ИНВЕСТИЦИОННЫЕ МЕРОПРИЯТИЯ:			Всего по годам	0.00000	0.00000	0.00000	0.00000	0.00000	МКУ «СБ»	УДХТиБ
			2022	0.00000	0.00000	0.00000	0.00000	0.00000		
			2023	0.00000	0.00000	0.00000	0.00000	0.00000		
			2024	0.00000	0.00000	0.00000	0.00000	0.00000		
Задача 1 подпрограммы 2: «Повышение уровня благоустройства и улучшение внешнего облика территории Петропавловск-Камчатского городского округа»										
ВСЕГО ПО ЗАДАЧЕ 1:			Всего по годам	1 074 475.06096	167 500.00000	8 240.94982	898 734.11114	0.00000	МКУ «СБ», УКХИЖФ	УДХТиБ, УКХИЖФ
			2022	542 414.61467	167 500.00000	8 240.94982	366 673.66485	0.00000		
			2023	258 217.43533	0.00000	0.00000	258 217.43533	0.00000		
			2024	273 843.01096	0.00000	0.00000	273 843.01096	0.00000		
ПРОГРАММНЫЕ МЕРОПРИЯТИЯ:			Всего по годам	1 074 475.06096	167 500.00000	8 240.94982	898 734.11114	0.00000	МКУ «СБ», УКХИЖФ	УДХТиБ, УКХИЖФ
			2022	542 414.61467	167 500.00000	8 240.94982	366 673.66485	0.00000		
			2023	258 217.43533	0.00000	0.00000	258 217.43533	0.00000		
			2024	273 843.01096	0.00000	0.00000	273 843.01096	0.00000		
программные мероприятия										
2.1	ОСНОВНОЕ МЕРОПРИЯТИЕ: Содержание, капитальный, текущий ремонт и установка объектов благоустройства	1221818000	Всего по годам	390 327.80576	0.00000	8 040.94982	382 286.85594	0.00000	МКУ «СБ»	УДХТиБ
			2022	186 227.87877	0.00000	8 040.94982	178 186.92895	0.00000		
			2023	102 313.71522	0.00000	0.00000	102 313.71522	0.00000		
			2024	101 786.21177	0.00000	0.00000	101 786.21177	0.00000		
2.1.1	ПОДМЕРОПРИЯТИЕ: Капитальный, текущий ремонт, устройство и содержание подпорных стен, в том числе разработка проектной документации	1221818010	Всего по годам	77 108.43280	0.00000	0.00000	77 108.43280	0.00000	МКУ «СБ»	УДХТиБ
			2022	55 734.32280	0.00000	0.00000	55 734.32280	0.00000		
			2023	10 687.05500	0.00000	0.00000	10 687.05500	0.00000		
			2024	10 687.05500	0.00000	0.00000	10 687.05500	0.00000		
2.1.2	ПОДМЕРОПРИЯТИЕ: Капитальный, текущий ремонт, восстановление, устройство и содержание лестничных переходов, в том числе разработка проектной документации	1221818020 1221840035	Всего по годам	99 304.86356	0.00000	579.40049	98 725.46307	0.00000	МКУ «СБ»	УДХТиБ
			2022	38 421.86576	0.00000	579.40049	37 842.46527	0.00000		
			2023	30 441.49890	0.00000	0.00000	30 441.49890	0.00000		
			2024	30 441.49890	0.00000	0.00000	30 441.49890	0.00000		
2.1.3	ПОДМЕРОПРИЯТИЕ: Восстановление, устройство, обустройство, содержание и ремонт детских площадок	1221818030 1221840036	Всего по годам	89 271.05992	0.00000	450.00000	88 821.05992	0.00000	МКУ «СБ»	УДХТиБ
			2022	35 107.40296	0.00000	450.00000	34 657.40296	0.00000		
			2023	27 081.82848	0.00000	0.00000	27 081.82848	0.00000		
			2024	27 081.82848	0.00000	0.00000	27 081.82848	0.00000		
2.1.4	ПОДМЕРОПРИЯТИЕ: Восстановление, устройство, обустройство, содержание и ремонт площадок для выгула собак	1221818040	Всего по годам	2 715.60000	0.00000	0.00000	2 715.60000	0.00000	МКУ «СБ»	УДХТиБ
			2022	905.20000	0.00000	0.00000	905.20000	0.00000		
			2023	905.20000	0.00000	0.00000	905.20000	0.00000		
			2024	905.20000	0.00000	0.00000	905.20000	0.00000		

№ пункта	Наименование мероприятия ГРБС	Код целевой статьи расходов бюджета	Срок реализации	Объем финансирования (тыс. рублей)				Исполнители	Главные распорядители бюджетных средств, распорядители внебюджетных средств	
				Всего	в том числе по источникам финансирования					
					федеральный бюджет	краевой бюджет	бюджет городского округа	внебюджетные источники		
2.1.5	ПОДМЕРОПРИЯТИЕ: Восстановление, устройство, обустройство, содержание и ремонт открытых спортивных сооружений (площадок)	1221818050 1221840035 1221840036	Всего по годам	43 992.56749	0.00000	2 353.59582	41 638.97167	0.00000	МКУ «СБ»	УДХТиБ
			2022	26 975.35758	0.00000	2 353.59582	24 621.76176	0.00000		
			2023	8 772.35668	0.00000	0.00000	8 772.35668	0.00000		
			2024	8 244.85323	0.00000	0.00000	8 244.85323	0.00000		
2.1.6	ПОДМЕРОПРИЯТИЕ: Озеленение и ландшафтное оформление территорий Петропавловск-Камчатского городского округа	1221818060 1221840030	Всего по годам	77 935.28199	0.00000	4 657.95351	73 277.32848	0.00000	МКУ «СБ»	УДХТиБ
			2022	29 083.72967	0.00000	4 657.95351	24 425.77616	0.00000		
			2023	24 425.77616	0.00000	0.00000	24 425.77616	0.00000		
			2024	24 425.77616	0.00000	0.00000	24 425.77616	0.00000		
2.2	ОСНОВНОЕ МЕРОПРИЯТИЕ: Ликвидация движимого и недвижимого имущества	1221919000	Всего по годам	36 610.29680	0.00000	0.00000	36 610.29680	0.00000	МКУ «СБ»	УДХТиБ
			2022	18 121.07960	0.00000	0.00000	18 121.07960	0.00000		
			2023	9 244.60860	0.00000	0.00000	9 244.60860	0.00000		
			2024	9 244.60860	0.00000	0.00000	9 244.60860	0.00000		
2.2.1	ПОДМЕРОПРИЯТИЕ: Освобождение земельных участков от самовольно установленных объектов движимого имущества, содержание площадки для размещения перемещаемых объектов, охрана объектов на площадке спецхранения, работы по планировке территории для размещения перемещаемых объектов, кадастровые работы	1221919050	Всего по годам	36 610.29680	0.00000	0.00000	36 610.29680	0.00000	МКУ «СБ»	УДХТиБ
			2022	18 121.07960	0.00000	0.00000	18 121.07960	0.00000		
			2023	9 244.60860	0.00000	0.00000	9 244.60860	0.00000		
			2024	9 244.60860	0.00000	0.00000	9 244.60860	0.00000		
2.3	ОСНОВНОЕ МЕРОПРИЯТИЕ: Благоустройство мест массового отдыха горожан	1222020000	Всего по годам	318 850.77888	0.00000	200.00000	318 650.77888	0.00000	МКУ «СБ»	УДХТиБ
			2022	116 836.92986	0.00000	200.00000	116 636.92986	0.00000		
			2023	92 930.38497	0.00000	0.00000	92 930.38497	0.00000		
			2024	109 083.46405	0.00000	0.00000	109 083.46405	0.00000		
2.3.1	ПОДМЕРОПРИЯТИЕ: Ведение работ по благоустройству мест массового отдыха горожан	1222020040 1222040036	Всего по годам	102 427.22195	0.00000	200.00000	102 227.22195	0.00000	МКУ «СБ»	УДХТиБ
			2022	36 092.37445	0.00000	200.00000	35 892.37445	0.00000		
			2023	24 299.18083	0.00000	0.00000	24 299.18083	0.00000		
			2024	42 035.66667	0.00000	0.00000	42 035.66667	0.00000		
2.3.2	ПОДМЕРОПРИЯТИЕ: Содержание биотуалетов	1222020060	Всего по годам	4 914.39366	0.00000	0.00000	4 914.39366	0.00000	МКУ «СБ»	УДХТиБ
			2022	1 638.13122	0.00000	0.00000	1 638.13122	0.00000		
			2023	1 638.13122	0.00000	0.00000	1 638.13122	0.00000		
			2024	1 638.13122	0.00000	0.00000	1 638.13122	0.00000		
2.3.3	ПОДМЕРОПРИЯТИЕ: Устройство, восстановление, обустройство, содержание, капитальный и текущий ремонт объектов ландшафтной архитектуры	1222020070	Всего по годам	143 203.50301	0.00000	0.00000	143 203.50301	0.00000	МКУ «СБ»	УДХТиБ
			2022	48 257.51023	0.00000	0.00000	48 257.51023	0.00000		
			2023	48 397.99639	0.00000	0.00000	48 397.99639	0.00000		
			2024	46 547.99639	0.00000	0.00000	46 547.99639	0.00000		
2.3.4	ПОДМЕРОПРИЯТИЕ: Устройство, содержание, освещение, текущий ремонт, текущее обслуживание объектов внешнего благоустройства	1222020080	Всего по годам	41 857.55859	0.00000	0.00000	41 857.55859	0.00000	МКУ «СБ»	УДХТиБ
			2022	20 928.43569	0.00000	0.00000	20 928.43569	0.00000		
			2023	10 331.26483	0.00000	0.00000	10 331.26483	0.00000		
			2024	10 597.85807	0.00000	0.00000	10 597.85807	0.00000		
2.3.5	ПОДМЕРОПРИЯТИЕ: Оказание услуг по установке, содержанию и ремонту туалетных модулей	1222020090	Всего по годам	26 448.10167	0.00000	0.00000	26 448.10167	0.00000	МКУ «СБ»	УДХТиБ
			2022	9 920.47827	0.00000	0.00000	9 920.47827	0.00000		
			2023	8 263.81170	0.00000	0.00000	8 263.81170	0.00000		
			2024	8 263.81170	0.00000	0.00000	8 263.81170	0.00000		
2.4	ОСНОВНОЕ МЕРОПРИЯТИЕ: Содержание лесных зон Петропавловск-Камчатского городского округа	1222121000	Всего по годам	9 312.27945	0.00000	0.00000	9 312.27945	0.00000	МКУ «СБ»	УДХТиБ
			2022	3 104.09315	0.00000	0.00000	3 104.09315	0.00000		
			2023	3 104.09315	0.00000	0.00000	3 104.09315	0.00000		
			2024	3 104.09315	0.00000	0.00000	3 104.09315	0.00000		
2.5	ОСНОВНОЕ МЕРОПРИЯТИЕ: Организация муниципальных мероприятий (смотры, конкурсы, фестивали, выставки, ярмарки, семинары, круглые столы, соревнования, праздничные мероприятия, гуляния, субботники, учения, чествование, акции, реализация программ и проектов)	1222626000	Всего по годам	151 873.90007	0.00000	0.00000	151 873.90007	0.00000	МКУ «СБ»	УДХТиБ
			2022	50 624.63329	0.00000	0.00000	50 624.63329	0.00000		
			2023	50 624.63339	0.00000	0.00000	50 624.63339	0.00000		
			2024	50 624.63339	0.00000	0.00000	50 624.63339	0.00000		
2.5.1	ПОДМЕРОПРИЯТИЕ: Организация праздничных мероприятий в местах массового отдыха	1222626170	Всего по годам	151 873.90007	0.00000	0.00000	151 873.90007	0.00000	МКУ «СБ»	УДХТиБ
			2022	50 624.63329	0.00000	0.00000	50 624.63329	0.00000		
			2023	50 624.63339	0.00000	0.00000	50 624.63339	0.00000		
			2024	50 624.63339	0.00000	0.00000	50 624.63339	0.00000		

№ пункта	Наименование мероприятия ГРБС	Код целевой статьи расходов бюджета	Срок реализации	Объем финансирования (тыс. рублей)					Исполнители	Главные распорядители бюджетных средств, распорядители внебюджетных средств
				Всего	в том числе по источникам финансирования					
					федеральный бюджет	краевой бюджет	бюджет городского округа	внебюджетные источники		
2.6	ОСНОВНОЕ МЕРОПРИЯТИЕ: Реализация проекта «1000 дворов»	1220Д55053	Всего по годам	167 500.00000	167 500.00000	0.00000	0.00000	0.00000	УКХИЖФ	УКХИЖФ
			2022	167 500.00000	167 500.00000	0.00000	0.00000	0.00000		
			2023	0.00000	0.00000	0.00000	0.00000	0.00000		
			2024	0.00000	0.00000	0.00000	0.00000	0.00000		
2.6.1	ПОДМЕРОПРИЯТИЕ: Предоставление субсидий юридическим лицам (за исключением субсидий государственным (муниципальным) учреждениям), индивидуальным предпринимателям в целях возмещения затрат на благоустройство дворовых территорий многоквартирных домов в Петропавловск-Камчатском городском округе в рамках реализации мероприятий планов социального развития центров экономического роста субъектов Российской Федерации, входящих в состав Дальневосточного федерального округа	1220Д55053	Всего по годам	167 500.00000	167 500.00000	0.00000	0.00000	0.00000	УКХИЖФ	УКХИЖФ
			2022	167 500.00000	167 500.00000	0.00000	0.00000	0.00000		
			2023	0.00000	0.00000	0.00000	0.00000	0.00000		
			2024	0.00000	0.00000	0.00000	0.00000	0.00000		
Задача 2 подпрограммы 2: «Осуществление деятельности по обращению с животными без владельцев»										
ВСЕГО ПО ЗАДАЧЕ 2:			Всего по годам	64 481.52500	0.00000	64 481.52500	0.00000	0.00000	МКУ «СБ»	УДХТиБ
			2022	25 362.92500	0.00000	25 362.92500	0.00000	0.00000		
			2023	19 559.30000	0.00000	19 559.30000	0.00000	0.00000		
			2024	19 559.30000	0.00000	19 559.30000	0.00000	0.00000		
ПРОГРАММНЫЕ МЕРОПРИЯТИЯ:			Всего по годам	64 481.52500	0.00000	64 481.52500	0.00000	0.00000	МКУ «СБ»	УДХТиБ
			2022	25 362.92500	0.00000	25 362.92500	0.00000	0.00000		
			2023	19 559.30000	0.00000	19 559.30000	0.00000	0.00000		
			2024	19 559.30000	0.00000	19 559.30000	0.00000	0.00000		
2.7	ОСНОВНОЕ МЕРОПРИЯТИЕ: Организация мероприятий при осуществлении деятельности по обращению с животными без владельцев	1229898000	Всего по годам	64 481.52500	0.00000	64 481.52500	0.00000	0.00000	МКУ «СБ»	УДХТиБ
			2022	25 362.92500	0.00000	25 362.92500	0.00000	0.00000		
			2023	19 559.30000	0.00000	19 559.30000	0.00000	0.00000		
			2024	19 559.30000	0.00000	19 559.30000	0.00000	0.00000		
2.7.1	ПОДМЕРОПРИЯТИЕ: Расходы на осуществление государственных полномочий Камчатского края по организации проведения мероприятий, при осуществлении деятельности по обращению с животными без владельцев в Камчатском крае	1229840280	Всего по годам	64 481.52500	0.00000	64 481.52500	0.00000	0.00000	МКУ «СБ»	УДХТиБ
			2022	25 362.92500	0.00000	25 362.92500	0.00000	0.00000		
			2023	19 559.30000	0.00000	19 559.30000	0.00000	0.00000		
			2024	19 559.30000	0.00000	19 559.30000	0.00000	0.00000		
Задача 3 подпрограммы 2: «Обустройство и содержание мест захоронения, а также организация ритуальных услуг»										
ВСЕГО ПО ЗАДАЧЕ 3:			Всего по годам	83 991.53069	0.00000	0.00000	83 991.53069	0.00000	МКУ «СБ»	УДХТиБ
			2022	29 405.57193	0.00000	0.00000	29 405.57193	0.00000		
			2023	34 472.06600	0.00000	0.00000	34 472.06600	0.00000		
			2024	20 113.89276	0.00000	0.00000	20 113.89276	0.00000		
ПРОГРАММНЫЕ МЕРОПРИЯТИЯ:			Всего по годам	83 991.53069	0.00000	0.00000	83 991.53069	0.00000	МКУ «СБ»	УДХТиБ
			2022	29 405.57193	0.00000	0.00000	29 405.57193	0.00000		
			2023	34 472.06600	0.00000	0.00000	34 472.06600	0.00000		
			2024	20 113.89276	0.00000	0.00000	20 113.89276	0.00000		
ИНВЕСТИЦИОННЫЕ МЕРОПРИЯТИЯ:			Всего по годам	0.00000	0.00000	0.00000	0.00000	0.00000	МКУ «СБ»	УДХТиБ
			2022	0.00000	0.00000	0.00000	0.00000	0.00000		
			2023	0.00000	0.00000	0.00000	0.00000	0.00000		
			2024	0.00000	0.00000	0.00000	0.00000	0.00000		
программные мероприятия										
2.8	ОСНОВНОЕ МЕРОПРИЯТИЕ: Организация ритуальных услуг и содержание мест захоронения	1222323000	Всего по годам	83 991.53069	0.00000	0.00000	83 991.53069	0.00000	МКУ «СБ»	УДХТиБ
			2022	29 405.57193	0.00000	0.00000	29 405.57193	0.00000		
			2023	34 472.06600	0.00000	0.00000	34 472.06600	0.00000		
			2024	20 113.89276	0.00000	0.00000	20 113.89276	0.00000		
2.8.1	ПОДМЕРОПРИЯТИЕ: Оказание услуг по организации вывоза тел умерших и погибших граждан Петропавловск-Камчатского городского округа	1222323010	Всего по годам	1 053.00000	0.00000	0.00000	1 053.00000	0.00000	МКУ «СБ»	УДХТиБ
			2022	351.00000	0.00000	0.00000	351.00000	0.00000		
			2023	351.00000	0.00000	0.00000	351.00000	0.00000		
			2024	351.00000	0.00000	0.00000	351.00000	0.00000		
2.8.2	ПОДМЕРОПРИЯТИЕ: Организация и содержание мест захоронения	1222323030	Всего по годам	82 938.53069	0.00000	0.00000	82 938.53069	0.00000	МКУ «СБ»	УДХТиБ
			2022	29 054.57193	0.00000	0.00000	29 054.57193	0.00000		
			2023	34 121.06600	0.00000	0.00000	34 121.06600	0.00000		
			2024	19 762.89276	0.00000	0.00000	19 762.89276	0.00000		

№ пункта	Наименование мероприятия ГРБС	Код целевой статьи расходов бюджета	Срок реализации	Объем финансирования (тыс. рублей)				Исполнители	Главные распорядители бюджетных средств, распорядители внебюджетных средств	
				Всего	в том числе по источникам финансирования					
					федеральный бюджет	краевой бюджет	бюджет городского округа	внебюджетные источники		
Подпрограмма 3: «Обеспечение реализации муниципальной программы»										
ВСЕГО ПО ПОДПРОГРАММЕ 3:			Всего по годам	222 140.08010	0.00000	0.00000	222 140.08010	0.00000	МКУ «СБ»	УДХТиБ
			2022	74 124.56598	0.00000	0.00000	74 124.56598	0.00000		
			2023	73 996.47726	0.00000	0.00000	73 996.47726	0.00000		
			2024	74 019.03686	0.00000	0.00000	74 019.03686	0.00000		
ПРОГРАММНЫЕ МЕРОПРИЯТИЯ:			Всего по годам	222 140.08010	0.00000	0.00000	222 140.08010	0.00000	МКУ «СБ»	УДХТиБ
			2022	74 124.56598	0.00000	0.00000	74 124.56598	0.00000		
			2023	73 996.47726	0.00000	0.00000	73 996.47726	0.00000		
			2024	74 019.03686	0.00000	0.00000	74 019.03686	0.00000		
Задача 1 подпрограммы 3: «Обеспечение реализации мероприятий муниципальной программы»										
ВСЕГО ПО ЗАДАЧЕ 1:			Всего по годам	222 140.08010	0.00000	0.00000	222 140.08010	0.00000	МКУ «СБ»	УДХТиБ
			2022	74 124.56598	0.00000	0.00000	74 124.56598	0.00000		
			2023	73 996.47726	0.00000	0.00000	73 996.47726	0.00000		
			2024	74 019.03686	0.00000	0.00000	74 019.03686	0.00000		
ПРОГРАММНЫЕ МЕРОПРИЯТИЯ:			Всего по годам	222 140.08010	0.00000	0.00000	222 140.08010	0.00000	МКУ «СБ»	УДХТиБ
			2022	74 124.56598	0.00000	0.00000	74 124.56598	0.00000		
			2023	73 996.47726	0.00000	0.00000	73 996.47726	0.00000		
			2024	74 019.03686	0.00000	0.00000	74 019.03686	0.00000		
программные мероприятия										
3.1	ОСНОВНОЕ МЕРОПРИЯТИЕ: Обеспечение реализации муниципальных услуг и функций, в том числе по выполнению государственных полномочий Камчатского края (содержание муниципальных учреждений Петропавловск-Камчатского городского округа)	1231515000	Всего по годам	202 423.53146	0.00000	0.00000	202 423.53146	0.00000	МКУ «СБ»	УДХТиБ
			2022	67 552.38310	0.00000	0.00000	67 552.38310	0.00000		
			2023	67 424.29438	0.00000	0.00000	67 424.29438	0.00000		
			2024	67 446.85398	0.00000	0.00000	67 446.85398	0.00000		
3.1.1	ПОДМЕРОПРИЯТИЕ: Обеспечение реализации мероприятий по благоустройству территории Петропавловск-Камчатского городского округа	1231515070	Всего по годам	202 423.53146	0.00000	0.00000	202 423.53146	0.00000	МКУ «СБ»	УДХТиБ
			2022	67 552.38310	0.00000	0.00000	67 552.38310	0.00000		
			2023	67 424.29438	0.00000	0.00000	67 424.29438	0.00000		
			2024	67 446.85398	0.00000	0.00000	67 446.85398	0.00000		
3.2	ОСНОВНОЕ МЕРОПРИЯТИЕ: Уплата налогов, сборов и иных платежей	1236666000	Всего по годам	19 716.54864	0.00000	0.00000	19 716.54864	0.00000	МКУ «СБ»	УДХТиБ
			2022	6 572.18288	0.00000	0.00000	6 572.18288	0.00000		
			2023	6 572.18288	0.00000	0.00000	6 572.18288	0.00000		
			2024	6 572.18288	0.00000	0.00000	6 572.18288	0.00000		
3.2.1	Уплата прочих налогов, сборов и иных платежей	1236666010	Всего по годам	11 489.98032	0.00000	0.00000	11 489.98032	0.00000	МКУ «СБ»	УДХТиБ
			2022	3 829.99344	0.00000	0.00000	3 829.99344	0.00000		
			2023	3 829.99344	0.00000	0.00000	3 829.99344	0.00000		
			2024	3 829.99344	0.00000	0.00000	3 829.99344	0.00000		
3.2.2	Уплата налога на имущество	1236666020	Всего по годам	8 226.56832	0.00000	0.00000	8 226.56832	0.00000	МКУ «СБ»	УДХТиБ
			2022	2 742.18944	0.00000	0.00000	2 742.18944	0.00000		
			2023	2 742.18944	0.00000	0.00000	2 742.18944	0.00000		
			2024	2 742.18944	0.00000	0.00000	2 742.18944	0.00000		
Подпрограмма 4: «Обеспечение реализации региональных проектов Камчатского края в Петропавловск-Камчатском городском округе»										
ВСЕГО ПО ПОДПРОГРАММЕ 4:			Всего по годам	313 802.47904	150 798.06385	8 808.11289	148 561.12730	5 635.17500	УКХИЖФ, МКУ «СБ»	УКХИЖФ, УДХТиБ, собственники жилых помещений
			2022	195 185.97101	48 470.81043	2 936.03763	138 143.94795	5 635.17500		
			2023	56 576.92601	48 470.81043	2 936.03763	5 170.07795	0.00000		
			2024	62 039.58202	53 856.44299	2 936.03763	5 247.10140	0.00000		
ПРОГРАММНЫЕ МЕРОПРИЯТИЯ:			Всего по годам	313 802.47904	150 798.06385	8 808.11289	148 561.12730	5 635.17500	УКХИЖФ, МКУ «СБ»	УКХИЖФ, УДХТиБ, собственники жилых помещений
			2022	195 185.97101	48 470.81043	2 936.03763	138 143.94795	5 635.17500		
			2023	56 576.92601	48 470.81043	2 936.03763	5 170.07795	0.00000		
			2024	62 039.58202	53 856.44299	2 936.03763	5 247.10140	0.00000		
Задача 1 подпрограммы 4: «Развитие комфортной городской среды в рамках реализации регионального проекта «Формирование комфортной городской среды»										
ВСЕГО ПО ЗАДАЧЕ 1:			Всего по годам	313 802.47904	150 798.06385	8 808.11289	148 561.12730	5 635.17500	УКХИЖФ, МКУ «СБ»	УКХИЖФ, УДХТиБ, собственники жилых помещений
			2022	195 185.97101	48 470.81043	2 936.03763	138 143.94795	5 635.17500		
			2023	56 576.92601	48 470.81043	2 936.03763	5 170.07795	0.00000		
			2024	62 039.58202	53 856.44299	2 936.03763	5 247.10140	0.00000		
ПРОГРАММНЫЕ МЕРОПРИЯТИЯ:			Всего по годам	313 802.47904	150 798.06385	8 808.11289	148 561.12730	5 635.17500	УКХИЖФ, МКУ «СБ»	УКХИЖФ, УДХТиБ, собственники жилых помещений
			2022	195 185.97101	48 470.81043	2 936.03763	138 143.94795	5 635.17500		
			2023	56 576.92601	48 470.81043	2 936.03763	5 170.07795	0.00000		
			2024	62 039.58202	53 856.44299	2 936.03763	5 247.10140	0.00000		

№ пункта	Наименование мероприятия ГРБС	Код целевой статьи расходов бюджета	Срок реализации	Объем финансирования (тыс. рублей)					Исполнители	Главные распорядители бюджетных средств, распорядители внебюджетных средств
				Всего	в том числе по источникам финансирования					
					федеральный бюджет	краевой бюджет	бюджет городского округа	внебюджетные источники		
программные мероприятия										
4.1	ОСНОВНОЕ МЕРОПРИЯТИЕ: Региональный проект «Формирование комфортной городской среды»	124F255000	Всего по годам	313 802.47904	150 798.06385	8 808.11289	148 561.12730	5 635.17500	УКХИЖФ, МКУ «СБ»	УКХИЖФ, УДХТиБ, собственники жилых помещений
			2022	195 185.97101	48 470.81043	2 936.03763	138 143.94795	5 635.17500		
			2023	56 576.92601	48 470.81043	2 936.03763	5 170.07795	0.00000		
			2024	62 039.58202	53 856.44299	2 936.03763	5 247.10140	0.00000		
4.1.1	ПОДМЕРОПРИЯТИЕ: Благоустройство дворовых территорий многоквартирных домов	124F255550 124F255551	Всего по годам	92 309.00509	68 336.05405	3 998.64515	14 339.13089	5 635.17500	УКХИЖФ	УКХИЖФ, собственники жилых помещений
			2022	33 851.91909	22 107.42471	1 339.11999	4 770.19939	5 635.17500		
			2023	29 178.18060	23 001.16799	1 393.25697	4 783.75564	0.00000		
			2024	29 278.90540	23 227.46135	1 266.26819	4 785.17586	0.00000		
4.1.2	ПОДМЕРОПРИЯТИЕ: Благоустройство общественных пространств	124F255550	Всего по годам	221 493.47395	82 462.00980	4 809.46774	134 221.99641	0.00000	МКУ «СБ»	УДХТиБ
			2022	161 334.05192	26 363.38572	1 596.91764	133 373.74856	0.00000		
			2023	27 398.74541	25 469.64244	1 542.78066	386.32231	0.00000		
			2024	32 760.67662	30 628.98164	1 669.76944	461.92554	0.00000		

Приложение 3
к Постановлению администрации
Петропавловск-Камчатского
городского округа
от 23.05.2022 № 991

Таблица 3

Показатели результативности программы

№	Наименование мероприятия	Наименование целевых показателей (индикаторов)	Единица измерения	Значения целевых показателей (индикаторов)			
				базовые	по годам реализации программы		
					2022	2023	2024
Подпрограмма 1: «Обращение с отходами производства и потребления в Петропавловск-Камчатском городском округе»							
Задача 1 подпрограммы 1: Организация деятельности по накоплению (в том числе раздельному накоплению), сбору, транспортированию, обработке, утилизации, обезвреживанию, захоронению твердых коммунальных отходов							
1.	Сбор, вывоз, утилизация отходов и санитарная обработка	Количество обустроенных мобильных железобетонных контейнерных площадок, находящихся на содержании	штука	62	62	62	62
		Количество оказанных услуг по ликвидации трупов животных	вагоно (машино) часов	60	60	60	60
		Площадь территории городского округа, на которой проведены мероприятия по дератизации и дезинфекции	тысяча квадратных метров	584,6	589,2	589,2	589,2
		Объем несанкционированно размещенных твердых коммунальных отходов, планируемых к вывозу	кубический метр	4 239,8	5 326,0	0,0	0,0
		Количество мобильных железобетонных контейнерных площадок, планируемых к обустройству	штука	62	8	0,0	0,0
		Объем бесхозяйственных отходов (шин, покрышек, камер), планируемых к вывозу»	тонна	110,35	81,12	0,0	0,0
		Объем несанкционированно размещенных твердых коммунальных отходов, планируемых к вывозу в рамках проведения субботников	кубический метр	3 665	3 700	3 700	3 700
		Площадь территории городского округа, не отведенная в установленном порядке третьим лицам, на которой проведены мероприятия по покосу и уборке территории	миллион квадратных метров	5,5	6,3	6,3	6,3
	Площадь территории, обследуемой на выявление «Борщевика»	гектар	26	26	26	26	
Подпрограмма 2: «Комплексное благоустройство Петропавловск-Камчатского городского округа»							
Задача 1 подпрограммы 2: «Повышение уровня благоустройства и улучшение внешнего облика территории Петропавловск-Камчатского городского округа»							
2.	Содержание, капитальный, текущий ремонт и установка объектов благоустройства	Количество отремонтированных подпорных стен	штука	5	4	0	0
		Доля отремонтированных подпорных стен от общего их количества, подлежащих ремонту	процент	12,3	14,0	14,0	14,0
		Количество лестничных переходов, подлежащих содержанию	штука	512	512	512	512
		Количество отремонтированных лестничных переходов	штука	6	7	5	5
		Доля отремонтированных лестничных переходов от общего их количества, подлежащих ремонту	процент	8,4	9,6	10,5	11,5
		Количество детских площадок, подлежащих содержанию	штука	172	172	172	172
		Количество восстановленных, устроенных и обустроенных детских площадок	штука	27	1	0	0
		Количество разработанных проектов на обустройство детских площадок	единица	-	1	-	-
		Площадь восстановленных, устроенных и обустроенных детских площадок	метр квадратный	22 100	0	0	0
		Содержание площадок для выгула собак	метр квадратный/год	1 600,0	1 600,0	1 600,0	1 600,0
		Количество спортивных площадок, подлежащих содержанию	штука	12	12	12	12
		Количество восстановленных, устроенных и обустроенных спортивных сооружений (площадок)	штука	2	2	0	0
		Количество разработанных проектов на обустройство спортивных сооружений (площадок)	единиц	-	1	-	-

№	Наименование мероприятия	Наименование целевых показателей (индикаторов)	Единица измерения	Значения целевых показателей (индикаторов)			
				базовые	по годам реализации программы		
					2022	2023	2024
		Количество установленных напольных и подвесных вазонов	штука	447	444	444	444
		Количество установленных урн	штука	-	167	-	-
		Количество выращенной цветочной рассады	штука	166000	166000	166000	166000
3	Ликвидация движимого и недвижимого имущества	Освобождение земельных участков от самовольно установленных объектов движимого имущества (торговые павильоны, передвижные павильоны, металлические гаражи, автомобильные кузова)	штука	583	500	200	200
		Площадь территории площадки для размещения вывезенных объектов, подлежащая содержанию	метр квадратный/год	16 900	16 900	16 900	16 900
		Количество проведенных кадастровых работ	единиц	-	1	-	-
4	Благоустройство мест массового отдыха горожан	Количество благоустроенных мест массового отдыха	штука	5	2	4	1
		Количество разработанных проектов по объектам благоустройства	единиц		1	-	-
		Количество объектов ландшафтной архитектуры, подлежащих содержанию	штука	41	42	42	42
		Количество объектов внешнего благоустройства, подлежащих освещению	штука	17	17	17	17
		Количество объектов внешнего благоустройства на которых планируется произвести устройство (ремонт) освещения	штука	0	11	0	0
		Содержание биотуалетов (нарастающим итогом)	штука	22	22	22	22
		Количество установленных туалетных модулей	штука	0	1	0	0
		Количество туалетных модулей (биотуалетов), подлежащих содержанию	штука	6	7	7	7
5	Содержание лесных зон городского округа	Изготовление и установка баннеров (аншлагов)	штука	16	16	16	16
		Транспортные услуги	машина/час	230	230	230	230
		Протяженность лесных дорог, подлежащая содержанию	км	7,25	7,25	7,25	7,25
		Площадь территории лесничества Петропавловск-Камчатского городского округа, подлежащая проведению санитарно-оздоровительных мероприятий, в том числе сбор и вывоз отходов, санитарная рубка и обрезка деревьев	Га	132	132	132	132
6	Организация муниципальных мероприятий (смотры, конкурсы, фестивали, выставки, ярмарки, семинары, круглые столы, соревнования, праздничные мероприятия, гуляния, субботники, учения, чествования и т. п.)	Количество организуемых праздничных мероприятий	штука	37	30	30	30
		Объем убранный мусора	метр кубический	413	1302	1302	1302
		Количество приобретенных баннерных полотен для оформления городской среды	штука	0	1 000	1 000	1 000
7	Реализация проекта «1000 дворов»	Количество благоустроенных дворовых территорий в рамках реализации проекта «1000 дворов»	штука	0	29	0	0
Задача 2 подпрограммы 2: «Осуществление деятельности по обращению с животными без владельцев»							
8	Организация мероприятий при осуществлении деятельности по обращению с животными без владельцев	Количество отловленных безнадзорных животных, подлежащих содержанию	тысяч штук	0,7	1,2	1,2	1,2
Задача 3 подпрограммы 2: «Обустройство и содержание мест захоронения, а также организация ритуальных услуг»							
9	Организация ритуальных услуг и содержание мест захоронения	Площадь мест захоронений (нарастающим итогом)	гектар	72,84974	257,63374	257,63374	165,24174
		Процент обслуживания	процент	100	100	100	100
10	Осуществление капитальных вложений в объекты нежилого фонда (в том числе муниципальной и иных форм собственности)	Площадь обустраиваемой территории	гектар	92,392	0	0	0
		Протяженность дорог с асфальтобетонным покрытием в рамках обустраиваемой территории	метр квадратный	7 464,96	0	0	0
Подпрограмма 3: «Обеспечение реализации муниципальной программы»							
Задача 1 подпрограммы 3: «Обеспечение реализации мероприятий муниципальной программы»							
11	Обеспечение реализации муниципальных услуг функций, в том числе по выполнению государственных полномочий Камчатского края (содержание муниципальных учреждений городского округа)	Обеспеченность заявленной МКУ «Служба благоустройства Петропавловск-Камчатского городского округа» потребности в материально-технических средствах в текущем финансовом году	процент	100	100	100	100
		Полнота обеспеченности сохранности муниципального имущества	процент	100	100	100	100
		Площадь арендуемых складских помещений используемая для хранения муниципального имущества	метр квадратный	496	496	496	496
12	Уплата налогов, сборов и иных платежей	Полнота уплаченных налогов, сборов и платежей	процент	100	100	100	100
Подпрограмма 4: «Обеспечение реализации региональных проектов Камчатского края в Петропавловск-Камчатском городском округе»							
Задача 1 подпрограммы 4: «Развитие комфортной городской среды в рамках реализации регионального проекта «Формирование комфортной городской среды»							
13	Региональный проект «Формирование комфортной городской среды»	Количество благоустроенных дворовых территорий	штука	15	8	8	8
		Доля благоустроенных дворовых территорий от общего количества дворовых территорий, нуждающихся в благоустройстве	процент	4,8	5,4	6,0	6,6
		Количество благоустроенных общественных территорий	штука	2	2	1	1
		Доля благоустроенных общественных территорий от общего количества общественных территорий, нуждающихся в благоустройстве	процент	19,2	25,9	29,6	33,3
		Количество общественных пространств на которых осуществлена организация постоянного видеонаблюдения с использованием систем видеоаналитики и энергоэффективного городского освещения в рамках цифровизации городского хозяйства, в части регионального проекта	единиц	5	2	0	0

План реализации муниципальной программы

№ п/п	Наименование основного мероприятия		Объем финансирования	Исполнитель	Срок наступления контрольного события					
					Годы	Очередной финансовый год				Плановый период (отразить квартал/ы)
			I кв.			II кв.	III кв.	IV кв.	Кв.*	Кв.*
Подпрограмма 2: «Комплексное благоустройство Петропавловск-Камчатского городского округа»										
1	Благоустройство мест массового отдыха горожан	Контрольное событие 1.1: Заключены муниципальные контракты на ведение работ по благоустройству мест массового отдыха горожан:	Всего по годам	МКУ «СБ» (УДХТиБ)						
		устройство сквера с детской площадкой по ул. Звездная, 12; ремонт (замена) тротуарной плитки центральной набережной	2022			II кв.				
		устройство сквера на бульваре Рыбацкой Славы; благоустройство территории за ТЦ «Шахмор» по ул. Войцешека.	2023						II кв.	
		устройство набережной на береговой линии бухты в микрорайоне Сероглазка.	2024							II кв.
		Контрольное событие 1.2: Завершение выполнения работ по заключенным муниципальным контрактам на ведение работ по благоустройству мест массового отдыха горожан:	Всего по годам							
		устройство сквера с детской площадкой по ул. Звездная, 12; ремонт (замена) тротуарной плитки центральной набережной;	2022					IV кв.		
		устройство сквера на бульваре Рыбацкой Славы; благоустройство территории за ТЦ «Шахмор» по ул. Войцешека.	2023						IV кв.	
		устройство набережной на береговой линии бухты в микрорайоне Сероглазка.	2024							IV кв.
2	Реализация проекта «1000 дворов»	Контрольное событие 2.1: Формирование окончательного перечня дворовых территорий к благоустройству и заключение соглашений о предоставлении субсидий	Всего по годам	УКХиЖФ						
			2022			II кв.				
		Контрольное событие 2.2: Завершение выполнения работ по благоустройству дворовых территорий по следующим адресам многоквартирных домов: в рамках заключенных соглашений о предоставлении субсидий	Всего по годам							
		2022				III кв.				
	Контрольное событие 2.3: Приемка и оплата работ по благоустройству дворовых территорий в рамках заключенных соглашений о предоставлении субсидий	Всего по годам								
		2022				IV кв.				
Подпрограмма 4: «Обеспечение реализации региональных проектов Камчатского края в Петропавловск-Камчатском городском округе»										
3	Региональный проект «Формирование комфортной городской среды»	Контрольное событие 3.1: Заключение муниципальных контрактов на благоустройство:	Всего по годам	МКУ «СБ» (УДХТиБ)						
		1) аллеи 300-летия флота;	2022		I кв.					
		2) эко-парка по ул. Вольского;								
		3) уличного спортивного комплекса по ул. Горького, 2-6;								
		4) сквера по ул. Батарейная, 7.								
		1) Сквер возле памятника В.И. Ленину по ул. Сахалинская	2023						I кв.	
		1) Сквер у Дома быта «Камчатка» по ул. Ленинградская, 100	2024							I кв.
		Контрольное событие 3.2: Завершение выполнения работ по заключенным муниципальным контрактам на благоустройство:	Всего по годам							
		1) аллеи 300-летия флота;	2022		IV кв.					
		2) эко-парка по ул. Вольского;								
		3) уличного спортивного комплекса по ул. Горького, 2-6;								
		4) сквера по ул. Батарейная, 7.								
1) сквера возле памятника В.И. Ленину по ул. Сахалинская	2023					IV кв.				
1) сквера у Дома быта «Камчатка» по ул. Ленинградская, 100	2024						IV кв.			
Контрольное событие 3.3: Заключение соглашений на благоустройство дворовых территорий:	Всего по годам									
проспект 50 лет Октября 7/3; улица Автомобилистов 47; улица Войцешека 9; улица Вольского 24б; улица Звездная 16, 16/1, 16/2, 16/3; улица Ларина 21; улица Маршала Блюхера 46; проспект Победы 7	2022				III кв.					
в соответствии с протоколом заседания муниципальной общественной комиссии	2023					III кв.				
в соответствии с протоколом заседания муниципальной общественной комиссии	2024						III кв.			

№ п/п	Наименование основного мероприятия		Объем финансирования	Исполнитель	Срок наступления контрольного события					
					Очередной финансовый год				Плановый период (отразить квартал/ы)	
					Годы	I кв.	II кв.	III кв.	IV кв.	Кв.*
		Контрольное событие 3.4: Завершение выполнения работ по заключенным соглашениям на благоустройство дворовых территорий	Всего по годам							
		проспект 50 лет Октября 7/3; улица Автомобилистов 47; улица Войцешка 9; улица Вольского 24б; улица Звездная 16, 16/1, 16/2, 16/3; улица Ларина 21; улица Маршала Блюхера 46; проспект Победы 7	2022				III кв.			
		в соответствии с протоколом заседания муниципальной общественной комиссии	2023						III кв.	
		в соответствии с протоколом заседания муниципальной общественной комиссии	2024							III кв.

АДМИНИСТРАЦИЯ
ПЕТРОПАВЛОВСК-КАМЧАТСКОГО ГОРОДСКОГО ОКРУГА

ПОСТАНОВЛЕНИЕ

26.05.2022 г. № 1012

О внесении изменений в постановление администрации

Петропавловск-Камчатского городского округа от 13.10.2016 № 1984

«Об утверждении муниципальной программы «Энергоэффективность, развитие энергетики и коммунального хозяйства, обеспечение жителей Петропавловск-Камчатского городского округа коммунальными услугами, услугами по благоустройству территории и охрана окружающей среды»

В соответствии с Решением Городской Думы Петропавловск-Камчатского городского округа от 20.04.2022 № 457-нд «О внесении изменений в Решение Городской Думы Петропавловск-Камчатского городского округа от 26.11.2021 № 424-нд «О бюджете Петропавловск-Камчатского городского округа на 2022 год и плановый период 2023-2024 годов», пунктом 4.1 Порядка разработки и реализации муниципальных программ Петропавловск-Камчатского городского округа, утвержденного постановлением администрации Петропавловск-Камчатского городского округа от 12.08.2021 № 1765,

ПОСТАНОВЛЯЮ:

1. Внести в муниципальную программу «Энергоэффективность, развитие энергетики и коммунального хозяйства, обеспечение жителей Петропавловск-Камчатского городского округа коммунальными услугами, услугами по благоустройству территории и охрана окружающей среды», утвержденную постановлением администрации Петропавловск-Камчатского городского округа от 13.10.2016 № 1984, следующие изменения:

1.1 строку девятую паспорта муниципальной программы изложить в следующей редакции:

«Объемы и источники финансирования программы»	Общий объем финансирования Программы составляет 1 710 567,34163 тысяч рублей (далее – тыс. рублей), в том числе: - краевой бюджет – 1 066 574,76616 тыс. рублей; - бюджет Петропавловск-Камчатского городского округа – 643 992,57547 тыс. рублей.»;
--	--

- 1.2 раздел 2 изложить в редакции согласно приложению 1;
1.3 таблицу 2 изложить в редакции согласно приложению 2;
1.4 таблицу 3 изложить в редакции согласно приложению 3;
1.5 таблицу 4 изложить в редакции согласно приложению 4.

2. Управлению делами администрации Петропавловск-Камчатского городского округа опубликовать настоящее постановление в газете «Град Петра и Павла» и разместить на официальном сайте администрации Петропавловск-Камчатского городского округа в информационно-телекоммуникационной сети «Интернет».

3. Настоящее постановление вступает в силу после дня его официального опубликования.

4. Контроль за исполнением настоящего постановления возложить на руководителя Управления коммунального хозяйства и жилищного фонда администрации Петропавловск-Камчатского городского округа.

Глава
Петропавловск-Камчатского городского округа
К.В. Брызгин

Приложение 1
к постановлению администрации
Петропавловск-Камчатского
городского округа
от 26.05.2022 № 1012

2. Характеристика основных мероприятий Программы

2.1. Решение задач Программы предполагает реализацию программных и инвестиционных мероприятий.

2.2. Для решения задачи 1 подпрограммы 1 «Прекращение безучетного потребления коммунальных ресурсов на объектах муниципального жилищного фонда» в целях обеспечения энергоэффективного развития экономики городского округа планируется реализовать следующее мероприятие:

2.2.1 Организация учета потребления коммунальных ресурсов (период реализации: 2019 – 2024 годы).

Программное мероприятие включает в себя комплекс следующих мер:

- проведение мероприятий по установке, замене индивидуальных приборов учета на объектах муниципального жилищного фонда;
- ограничение подачи коммунальных ресурсов в муниципальные жилые помещения.

В соответствии с пунктом 81 Правил предоставления коммунальных услуг собственникам и пользователям помещений в многоквартирных домах и жилых домов, утвержденных Постановлением Правительства Российской Федерации от 06.05.2011 № 354, оснащение жилого или нежилого помещения приборами учета, ввод установленных приборов учета в эксплуатацию, их надлежащая техническая эксплуатация, сохранность и своевременная замена должны быть обеспечены собственником жилого или нежилого помещения.

С целью реализации мероприятий по установке, замене индивидуальных приборов учета на объектах муниципального жилищного фонда Управление коммунального хозяйства и жилищного фонда принимает заявления на установку индивидуальных приборов учета от нанимателей муниципального жилищного фонда и в соответствии с Федеральным законом от 05.04.2013 № 44-ФЗ «О контрактной системе в сфере закупок товаров, работ, услуг для обеспечения государственных и муниципальных нужд» организывает процедуры закупки (является Заказчиком), по результатам которых определяются поставщики и заключаются муниципальные контракты на поставку (с установкой) индивидуальных приборов учета.

Возмещение денежных средств собственникам и нанимателям жилых помещений за установку и поверку индивидуальных приборов учета не предусмотрено.

В соответствии с пунктом 56 Правил предоставления коммунальных услуг

собственникам и пользователям помещений в многоквартирных домах и жилых домов, утвержденных Постановлением Правительства Российской Федерации от 06.05.2011 № 354, при отсутствии постоянно и временно проживающих в жилом помещении граждан объем коммунальных услуг рассчитывается с учетом количества собственников такого помещения.

В целях сокращения расходов по оплате услуг холодного и горячего водоснабжения, поставляемых в муниципальные жилые помещения, расположенные в расселенных, расселяемых, аварийных жилых домах, Управлением коммунального хозяйства и жилищного фонда в соответствии с Федеральным законом от 05.04.2013 № 44-ФЗ «О контрактной системе в сфере закупок товаров, работ, услуг для обеспечения государственных и муниципальных нужд» заключаются муниципальные контракты на ограничение подачи холодного и горячего водоснабжения (видимый разрыв на отводах стояков горячего и холодного водоснабжения) в муниципальных жилых помещениях, расположенных в расселенных, расселяемых, аварийных жилых домах с составлением акта визуального осмотра в присутствии представителя ресурсоснабжающей организации.

2.3. Для решения задачи 2 подпрограммы 1 «Снижение социально-экономической напряженности, связанной с высокой стоимостью энергетических ресурсов, высокими тарифами на тепловую и электрическую энергию для потребителей» в целях обеспечения энергоэффективного развития экономики городского округа планируется реализовать следующие мероприятия:

2.3.1 Обеспечение реализации муниципальных услуг и функций, в том числе по выполнению государственных полномочий Камчатского края (содержание муниципальных учреждений городского округа) (период реализации: 2019 – 2021 годы).

Муниципальные услуги и функции реализует муниципальное автономное учреждение «Расчетно-кассовый центр по жилищно-коммунальному хозяйству города Петропавловска-Камчатского».

Предоставление социальных гарантий и мер социальной поддержки населения (период реализации: 2019 – 2021 годы).

Программное мероприятие включает в себя комплекс следующих мер:

- а) организация предоставления мер муниципальной социальной поддержки отдельным категориям граждан, проживающим на территории Петропавловск-Кам-

чатского городского округа, при оплате жилого помещения и коммунальных услуг в соответствии с Решением городской Думы Петропавловск-Камчатского городского округа от 06.05.2013 № 56-нд «О дополнительных мерах социальной поддержки граждан при оплате жилого помещения и коммунальных услуг на территории Петропавловск-Камчатского городского округа» (2019 – 2020 годы), Решением городской Думы Петропавловск-Камчатского городского округа от 23.12.2020 № 338-нд «О дополнительных мерах социальной поддержки граждан при оплате жилого помещения и коммунальных услуг на территории Петропавловск-Камчатского городского округа» (действует с 01.01.2021).

Уполномоченной организацией по установлению права граждан на получение социальной поддержки, а также по расчету величины социальной поддержки, по перечислению гражданам социальной поддержки является муниципальное автономное учреждение «Расчетно-кассовый центр по жилищно-коммунальному хозяйству города Петропавловска-Камчатского»

б) расходы на выполнение государственных полномочий Камчатского края по вопросам предоставления гражданам субсидий на оплату жилого помещения и коммунальных услуг в соответствии с Постановлением Правительства Российской Федерации от 14.12.2005 № 761.

Статьями 159 и 160 Жилищного кодекса Российской Федерации предусмотрены предоставление субсидий гражданам на оплату жилого помещения и коммунальных услуг, а также компенсации расходов на оплату жилых помещений и коммунальных услуг за счет средств соответствующих бюджетов.

Правила предоставления субсидий на оплату жилого помещения и коммунальных услуг утверждены Постановлением Правительства Российской Федерации от 14.12.2005 № 761.

Порядок перечисления (выплаты, вручения) гражданам субсидий на оплату жилого помещения и коммунальных услуг утвержден Постановлением Правительства Камчатского края от 09.07.2009 № 275-П.

Законом Камчатского края от 03.12.2007 № 695 «О наделении органов местного самоуправления муниципальных образований государственными полномочиями Камчатского края по вопросам предоставления гражданам субсидий на оплату жилых помещений и коммунальных услуг» Петропавловск-Камчатский городской округ наделен государственными полномочиями по предоставлению гражданам субсидий на оплату жилого помещения и коммунальных услуг.

Оформление субсидии на оплату жилого помещения и коммунальных услуг осуществляет муниципальное автономное учреждение «Расчетно-кассовый центр по жилищно-коммунальному хозяйству города Петропавловска-Камчатского».

2.4. Для решения задачи 3 подпрограммы 1 «Обеспечение единой информационной и пропагандистской политики администрации городского округа в отношении вопросов энергосбережения и повышения энергетической эффективности» в целях обеспечения энергоэффективного развития экономики городского округа планируется реализовать следующие мероприятия:

2.4.1 Приобретение в муниципальную собственность и установка объектов движимого имущества (период реализации: 2019 – 2021 годы).

Программное мероприятие включает в себя оснащение образовательных учреждений Петропавловск-Камчатского городского округа автоматическими приборами погодного регулирования, а также оборудованием для комфортного пребывания детей в образовательных учреждениях в межотопительный период.

2.4.2 Содержание, капитальный, текущий ремонт объектов нежилого фонда муниципальной собственности (период реализации: 2019 год).

Программное мероприятие включает в себя создание системы стимулирования энергосбережения в учреждениях бюджетной сферы, финансирования энергосбережения на возвратной основе путем проведения информационного, технического и учебного сопровождения работы по энергосбережению и повышению энергетической эффективности.

2.5. Для решения задачи 4 подпрограммы 1 «Модернизация систем энергоснабжения, теплоснабжения, водоснабжения и водоотведения» в целях обеспечения энергоэффективного развития экономики городского округа планируется реализовать следующее мероприятие:

2.5.1 Научно-исследовательские услуги и разработка документов комплексного развития городского округа (период реализации: 2019 – 2024 годы).

Программное мероприятие включает в себя комплекс следующих мер:

- актуализация схемы теплоснабжения Петропавловск-Камчатского городского округа с электронной моделью;
- актуализация схемы водоснабжения и водоотведения Петропавловск-Камчатского городского округа с электронной моделью;
- разработка схемы теплоснабжения Петропавловск-Камчатского городского округа;
- разработка схемы водоснабжения Петропавловск-Камчатского городского округа и схемы водоотведения Петропавловск-Камчатского городского округа;
- разработка программы комплексного развития коммунального хозяйства Петропавловск-Камчатского городского округа.

В соответствии с Федеральным законом от 07.12.2011 № 416-ФЗ «О водоснабжении и водоотведении», Постановлением Правительства Российской Федерации от 22.02.2012 № 154 «Требования к схемам теплоснабжения, порядку их разработки и утверждения», Постановлением Правительства Российской Федерации от 05.09.2013 № 782 «О схемах водоснабжения и водоотведения» схемы теплоснабжения, водоснабжения и водоотведения подлежат актуализации.

Актуальность схем водоснабжения и водоотведения, теплоснабжения влияет на эффективность функционирования жилищного хозяйства, инженерного обеспечения, их наличие способствует обеспечению населения коммунальными услугами нормативного качества и доступной стоимости при надежной и эффективной работе коммунальной инфраструктуры.

Управление коммунального хозяйства и жилищного фонда администрации Петропавловск-Камчатского городского округа в соответствии с Федеральным законом от 05.04.2013 № 44-ФЗ «О контрактной системе в сфере закупок товаров, работ, услуг для обеспечения государственных и муниципальных нужд» организует процедуры закупки (является Заказчиком), по результатам которых определяются подрядчики и заключаются муниципальные контракты на выполнение работ по актуализации схемы водоснабжения и водоотведения, теплоснабжения Петропавловск-Камчатского городского округа.

2.6. Ожидаемыми результатами реализации мероприятий подпрограммы являются:

- сокращение потерь энергетических ресурсов при их производстве и передаче, в том числе в системах коммунальной инфраструктуры;
- сокращение расходов, связанных с использованием энергетических ресурсов;
- снижение потерь тепловой энергии, потерь в системах водоснабжения и водоотведения;
- проведение пропаганды энергосбережения и повышения энергетической эффективности в городском округе.

Реализация мероприятий подпрограммы окажет положительное влияние на социально-экономическое развитие городского округа, так как позволит обеспечить энергоэффективное развитие экономики городского округа.

2.7. Для решения задачи 1 подпрограммы 2 «Модернизация, реконструкция, капитальный и текущий ремонт, обеспечение бесперебойной работы объектов (систем) энергоснабжения, теплоснабжения, водоснабжения и водоотведения» в целях повышения качества и надежности предоставления жилищно-коммунальных услуг населению Петропавловск-Камчатского городского округа планируется реализовать следующие мероприятия:

2.7.1 Осуществление капитальных вложений в объекты теплоснабжения и энергоснабжения (период реализации: 2020 – 2022 годы).

В соответствии с пунктом 5 статьи 79 Бюджетного кодекса Российской Федерации способом финансового обеспечения капитальных вложений в объекты и системы жизнеобеспечения, отнесенные в установленном порядке к объектам муниципальной собственности Петропавловск-Камчатского городского округа является осуществление бюджетных инвестиций в целях реконструкции и строительства сетей теплоснабжения, на основании решения о подготовке и реализации бюджетных инвестиций, утверждаемого правовым актом администрации Петропавловск-Камчатского городского округа.

2.7.2 Содержание, капитальный, текущий ремонт объектов теплоснабжения и электроснабжения (период реализации: 2019 – 2024 годы).

Программное мероприятие включает в себя комплекс следующих мер:

- приобретение и установка резервных источников электроснабжения на объектах теплоснабжения;

- мероприятия, направленные на ремонт ветхих и аварийных сетей, в том числе разработка проектно-сметной документации, проведение экспертиз, строительный контроль;

- мероприятия по проведению капитального ремонта объектов теплосетевого хозяйства в целях исполнения предписаний контролирующих и надзорных органов (в том числе проектные и изыскательские работы, государственная экспертиза проектной документации);

Управление коммунального хозяйства и жилищного фонда администрации Петропавловск-Камчатского городского округа в соответствии с Федеральным законом от 05.04.2013 № 44-ФЗ «О контрактной системе в сфере закупок товаров, работ, услуг для обеспечения государственных и муниципальных нужд» организует процедуры закупки (является Заказчиком), по результатам которых определяются подрядчики и заключаются муниципальные контракты на поставку и выполнение работ по ремонту.

2.7.3 Реконструкция, капитальный и текущий ремонт объектов тепло- и электроснабжения способствует энергосбережению и позволит повысить энергетическую эффективность при производстве и передаче энергетических ресурсов.

2.8. Для решения задачи 1 подпрограммы 3 «Организация деятельности по накоплению (в том числе раздельному накоплению), сбору, транспортированию, обработке, утилизации, обезвреживанию, захоронению твердых коммунальных отходов» в целях обеспечения экологически безопасного размещения, обезвреживания и утилизации отходов, представляющих опасность для окружающей среды и предотвращение их вредного воздействия на окружающую среду и здоровье человека планируется реализовать следующее мероприятие:

2.8.1 Сбор, вывоз, утилизация отходов и санитарная обработка (период реализации: 2019 – 2021 годы).

Программное мероприятие включает в себя комплекс следующих мер:

- содержание территорий, не принадлежащих домовладениям;
- дератизация и дезинфекция территории Петропавловск-Камчатского городского округа;
- выявление случаев причинения вреда окружающей среде при размещении бесхозяйных отходов, в том числе твердых коммунальных отходов, и ликвидация последствий такого вреда;
- создание доступной системы накопления (раздельного накопления) отходов, в том числе твердых коммунальных отходов;
- содержание мест накопления (раздельного накопления) отходов, в том числе твердых коммунальных отходов;
- организация сбора и утилизация отработанных автомобильных покрышек;
- уничтожение «Борщевика» на территории Петропавловск-Камчатского городского округа;
- ликвидация трупов животных;
- выявление случаев причинения вреда окружающей среде при размещении бесхозяйственных отходов шин, покрышек, камер автомобильных и ликвидация последствий такого вреда.

В процессе ликвидации несанкционированных свалок, очистки береговой линии Авачинской бухты, ручьев и зеленых зон, расположенных на территории Петропавловск-Камчатского городского округа, привлекаются специализированные подрядные организации, осуществляющие услуги по сбору и вывозу отходов, и волонтеров, заинтересованных в решении экологических проблем городского округа.

Мероприятие планируется осуществлять ежегодно в летне-осенний период на протяжении срока реализации Программы.

2.9. Для решения задачи 2 подпрограммы 3 «Реализация мероприятий, направленных на проведение агитационно-просветительской работы среди населения на территории Петропавловск-Камчатского городского округа, в области экологического воспитания населения Петропавловск-Камчатского городского округа» в целях обеспечения экологически безопасного размещения, обезвреживания и утилизации отходов, представляющих опасность для окружающей среды и предотвращение их вредного воздействия на окружающую среду и здоровье человека планируется реализовать следующее мероприятие:

2.9.1 организация муниципальных мероприятий (смотры, конкурсы, фестивали, выставки, ярмарки, семинары, круглые столы, соревнования, праздничные мероприятия, гуляния, субботники, учения, чествование, акции, реализация программ и проектов) (период реализации: 2019 – 2021 годы).

С целью реализации мероприятия на территории Петропавловск-Камчатского городского округа организуются субботники.

2.10. Реализация мероприятий приведет к уменьшению количества несанкционированных свалок бытовых и промышленных отходов, предотвращению загрязнения окружающей среды и устранению предпосылок к возникновению чрезвычайных экологических ситуаций на территории Петропавловск-Камчатского городского округа.

2.11. Объемы финансирования муниципальной программы представлены в таблице 1.

2.12. Основные показатели эффективности реализации мероприятий муниципальной программы в процессе получения планируемых результатов представлены в таблице 2.

2.13. План реализации муниципальной программы представлен в таблице 3.

Приложение 2
к постановлению администрации
Петропавловск-Камчатского
городского округа
от 26.05.2022 № 1012

Таблица 2

Объемы финансирования муниципальной программы
«Энергоэффективность, развитие энергетики и коммунального хозяйства, обеспечение
жителей Петропавловск-Камчатского городского округа коммунальными услугами,
услугами по благоустройству территории и охрана окружающей среды»

№ п/п	Наименование мероприятия ГРБС	КЦСР	Срок реали- зации меро- приятия	Объем финансирования (тыс. рублей),					Исполнители	Главные распорядители бюджетных средств, распорядители внебюджетных средств	
				Всего	в том числе по источникам финансирования						
					федеральный бюджет	краевой бюджет	бюджет городского округа	внебюджетные источники			
ВСЕГО ПО ПРОГРАММЕ:				2019-2024, в том числе по годам:	1 710 567,34163	0,00000	1 066 574,76616	643 992,57547	0,00000	Управление дорожного хозяйства, транспорта и благо- устройства администрации Петропавловск- Камчатского городского округа – муниципальное учреждение (далее – УДХТиБ), Муниципальное казенное учреждение «Служба благо- устройства города Петропавловск- Камчатского (далее МКУ «СБ»), Управление коммунального хозяйства и жилищного фонда администрации Петропавловск- Камчатского городского округа (далее – УКХиЖФ), Управление архитектуры и градо- строительства администрации Петропавловск- Камчатского городского округа – муниципальное учреждение (далее – УАиГ), Управление образования администрации Петропавловск- Камчатского городского округа (далее – УО), Муници- пальное автономное учреждение «Расчетно- кассовый центр по жилищно- коммунальному хозяйству города Петро- павловска- Камчатского» (далее – МАУ «РКЦ»)	УКХиЖФ, УДХТиБ, УАиГ, УО
	2019	493 753,96201	0,00000	355 336,37336	138 417,58865	0,00000					
	2020	469 073,04132	0,00000	265 740,55215	203 332,48917	0,00000					
	2021	434 544,59309	0,00000	279 223,94065	155 320,65244	0,00000					
	2022	118 704,81309	0,00000	56 229,50000	62 475,31309	0,00000					
	2023	97 660,16755	0,00000	55 022,20000	42 637,96755	0,00000					
	2024	96 830,76457	0,00000	55 022,20000	41 808,56457	0,00000					
ИНВЕСТИЦИОННЫЕ МЕРОПРИЯТИЯ:				2020-2022, в том числе по годам:	41 690,40581	0,00000	0,00000	41 690,40581	0,00000	УКХиЖФ	УКХиЖФ
	2020	7 132,61065	0,00000	0,00000	7 132,61065	0,00000					
	2021	14 804,62497	0,00000	0,00000	14 804,62497	0,00000					
	2022	19 753,17019	0,00000	0,00000	19 753,17019	0,00000					

№ п/п	Наименование мероприятия ГРБС	КЦСР	Срок реализации мероприятия	Объем финансирования (тыс. рублей),				Исполнители	Главные распорядители бюджетных средств, распорядители внебюджетных средств	
				Всего	в том числе по источникам финансирования					
					федеральный бюджет	краевой бюджет	бюджет городского округа	внебюджетные источники		
ПРОГРАММНЫЕ МЕРОПРИЯТИЯ:										
			2019-2024, в том числе по годам:	1 668 876,93582	0,00000	1 066 574,76616	602 302,16966	0,00000	УКХиЖФ, МАУ «РКЦ», МКУ «СБ», УАиГ, УО	УКХиЖФ, УДХТиБ, УАиГ, УО
			2019	493 753,96201	0,00000	355 336,37336	138 417,58865	0,00000		
			2020	461 940,43067	0,00000	265 740,55215	196 199,87852	0,00000		
			2021	419 739,96812	0,00000	279 223,94065	140 516,02747	0,00000		
			2022	98 951,64290	0,00000	56 229,50000	42 722,14290	0,00000		
			2023	97 660,16755	0,00000	55 022,20000	42 637,96755	0,00000		
			2024	96 830,76457	0,00000	55 022,20000	41 808,56457	0,00000		
Подпрограмма 1: «Энергосбережение и повышение энергетической эффективности»										
ВСЕГО ПО ПОДПРОГРАММЕ 1:										
			2019-2024, в том числе по годам:	1 238 665,14820	0,00000	841 676,13035	396 989,01785	0,00000	УКХиЖФ, МАУ «РКЦ», УО	УКХиЖФ, УО
			2019	437 304,40542	0,00000	329 141,98520	108 162,42022	0,00000		
			2020	351 443,54052	0,00000	248 308,53229	103 135,00823	0,00000		
			2021	372 052,61416	0,00000	264 225,61286	107 827,00130	0,00000		
			2022	14 771,25210	0,00000	0,00000	14 771,25210	0,00000		
			2023	31 746,66800	0,00000	0,00000	31 746,66800	0,00000		
			2024	31 346,66800	0,00000	0,00000	31 346,66800	0,00000		
ПРОГРАММНЫЕ МЕРОПРИЯТИЯ:										
			2019-2024, в том числе по годам:	1 238 665,14820	0,00000	841 676,13035	396 989,01785	0,00000	УКХиЖФ, МАУ «РКЦ», УО	УКХиЖФ, УО
			2019	437 304,40542	0,00000	329 141,98520	108 162,42022	0,00000		
			2020	351 443,54052	0,00000	248 308,53229	103 135,00823	0,00000		
			2021	372 052,61416	0,00000	264 225,61286	107 827,00130	0,00000		
			2022	14 771,25210	0,00000	0,00000	14 771,25210	0,00000		
			2023	31 746,66800	0,00000	0,00000	31 746,66800	0,00000		
			2024	31 346,66800	0,00000	0,00000	31 346,66800	0,00000		
Цель подпрограммы 1: Обеспечение энергоэффективного развития экономики городского округа										
Задача 1 подпрограммы 1: Прекращение безучетного потребления коммунальных ресурсов на объектах муниципального жилищного фонда										
ВСЕГО ПО ЗАДАЧЕ 1:										
			2019-2024, в том числе по годам:	10 329,81477	0,00000	0,00000	10 329,81477	0,00000	УКХиЖФ	УКХиЖФ
			2019	583,78100	0,00000	0,00000	583,78100	0,00000		
			2020	996,67731	0,00000	0,00000	996,67731	0,00000		
			2021	3 784,76836	0,00000	0,00000	3 784,76836	0,00000		
			2022	2 271,25210	0,00000	0,00000	2 271,25210	0,00000		
			2023	1 346,66800	0,00000	0,00000	1 346,66800	0,00000		
			2024	1 346,66800	0,00000	0,00000	1 346,66800	0,00000		
ПРОГРАММНЫЕ МЕРОПРИЯТИЯ:										
			2019-2024, в том числе по годам:	10 329,81477	0,00000	0,00000	10 329,81477	0,00000	УКХиЖФ	УКХиЖФ
			2019	583,78100	0,00000	0,00000	583,78100	0,00000		
			2020	996,67731	0,00000	0,00000	996,67731	0,00000		
			2021	3 784,76836	0,00000	0,00000	3 784,76836	0,00000		
			2022	2 271,25210	0,00000	0,00000	2 271,25210	0,00000		
			2023	1 346,66800	0,00000	0,00000	1 346,66800	0,00000		
			2024	1 346,66800	0,00000	0,00000	1 346,66800	0,00000		
программные мероприятия										
1.1.	ОСНОВНОЕ МЕРОПРИЯТИЕ: Организация учета потребления коммунальных ресурсов	03 1 27 27000	2019-2024, в том числе по годам:	10 329,81477	0,00000	0,00000	10 329,81477	0,00000	УКХиЖФ	УКХиЖФ
			2019	583,78100	0,00000	0,00000	583,78100	0,00000		
			2020	996,67731	0,00000	0,00000	996,67731	0,00000		
			2021	3 784,76836	0,00000	0,00000	3 784,76836	0,00000		
			2022	2 271,25210	0,00000	0,00000	2 271,25210	0,00000		
			2023	1 346,66800	0,00000	0,00000	1 346,66800	0,00000		
			2024	1 346,66800	0,00000	0,00000	1 346,66800	0,00000		

№ п/п	Наименование мероприятия ГРБС	КЦСР	Срок реализации мероприятия	Объем финансирования (тыс. рублей),					Исполнители	Главные распорядители бюджетных средств, распорядители внебюджетных средств
				Всего	в том числе по источникам финансирования					
					федеральный бюджет	краевой бюджет	бюджет городского округа	внебюджетные источники		
1.1.1	ПОДМЕРОПРИЯТИЕ: Проведение мероприятий по установке, замене индивидуальных приборов учета на объектах муниципального жилищного фонда	03 1 27 27050	2019-2024, в том числе по годам:	6 358,07744	0,00000	0,00000	6 358,07744	0,00000	УКХиЖФ	УКХиЖФ
			2019	583,78100	0,00000	0,00000	583,78100	0,00000		
			2020	501,19244	0,00000	0,00000	501,19244	0,00000		
			2021	1 233,10000	0,00000	0,00000	1 233,10000	0,00000		
			2022	1 346,66800	0,00000	0,00000	1 346,66800	0,00000		
			2023	1 346,66800	0,00000	0,00000	1 346,66800	0,00000		
1.1.2	ПОДМЕРОПРИЯТИЕ: Ограничение подачи коммунальных ресурсов в муниципальные жилые помещения	03 1 27 27060	2020-2022, в том числе по годам:	3 971,73733	0,00000	0,00000	3 971,73733	0,00000	УКХиЖФ	УКХиЖФ
			2020	495,48487	0,00000	0,00000	495,48487	0,00000		
			2021	2 551,66836	0,00000	0,00000	2 551,66836	0,00000		
			2022	924,58410	0,00000	0,00000	924,58410	0,00000		
Задача 2 подпрограммы 1: Снижение социально-экономической напряженности, связанной с высокой стоимостью энергетических ресурсов, высокими тарифами на тепловую и электрическую энергию для потребителей										
ВСЕГО ПО ЗАДАЧЕ 2:			2019-2021, в том числе по годам:	1 103 724,27584	0,00000	805 462,98520	298 261,29064	0,00000	МАУ «РКЦ»	УКХиЖФ
			2019	427 070,62442	0,00000	321 491,98520	105 578,63922	0,00000		
			2020	339 049,69629	0,00000	240 633,00000	98 416,69629	0,00000		
			2021	337 603,95513	0,00000	243 338,00000	94 265,95513	0,00000		
ПРОГРАММНЫЕ МЕРОПРИЯТИЯ:			2019-2021, в том числе по годам:	1 103 724,27584	0,00000	805 462,98520	298 261,29064	0,00000	МАУ «РКЦ»	УКХиЖФ
			2019	427 070,62442	0,00000	321 491,98520	105 578,63922	0,00000		
			2020	339 049,69629	0,00000	240 633,00000	98 416,69629	0,00000		
			2021	337 603,95513	0,00000	243 338,00000	94 265,95513	0,00000		
программные мероприятия										
2.1.	ОСНОВНОЕ МЕРОПРИЯТИЕ: Обеспечение реализации муниципальных услуг и функций, в том числе по выполнению государственных полномочий Камчатского края (содержание муниципальных учреждений городского округа)	03 1 15 15000 03 1 15 40240	2019-2021, в том числе по годам:	144 858,41239	0,00000	96 464,80893	48 393,60346	0,00000	МАУ «РКЦ»	УКХиЖФ
			2019	44 458,17212	0,00000	29 549,16480	14 909,00732	0,00000		
			2020	49 601,06571	0,00000	33 143,60434	16 457,46137	0,00000		
			2021	50 799,17456	0,00000	33 772,03979	17 027,13477	0,00000		
2.2.	ОСНОВНОЕ МЕРОПРИЯТИЕ: Предоставление социальных гарантий и мер социальной поддержки населения	03 1 2828000 03 1 2840240	2019-2021, в том числе по годам:	958 865,86345	0,00000	708 998,17627	249 867,68718	0,00000	МАУ «РКЦ»	УКХиЖФ
			2019	382 612,45230	0,00000	291 942,82040	90 669,63190	0,00000		
			2020	289 448,63058	0,00000	207 489,39566	81 959,23492	0,00000		
			2021	286 804,78057	0,00000	209 565,96021	77 238,82036	0,00000		
2.2.1	ПОДМЕРОПРИЯТИЕ: Организация предоставления мер муниципальной социальной поддержки отдельным категориям граждан Петропавловск-Камчатского городского округа в соответствии с Решением Городской Думы Петропавловск-Камчатского городского округа от 23.12.2020 № 338-нд «О дополнительных мерах социальной поддержки граждан при оплате жилого помещения и коммунальных услуг на территории Петропавловск-Камчатского городского округа»	03 1 28 28090	2019-2021, в том числе по годам:	249 867,68718	0,00000	0,00000	249 867,68718	0,00000	МАУ «РКЦ»	УКХиЖФ
			2019	90 669,63190	0,00000	0,00000	90 669,63190	0,00000		
			2020	81 959,23492	0,00000	0,00000	81 959,23492	0,00000		
			2021	77 238,82036	0,00000	0,00000	77 238,82036	0,00000		
2.2.2	ПОДМЕРОПРИЯТИЕ: Расходы на выполнение государственных полномочий Камчатского края по вопросам предоставления гражданам субсидий в соответствии с постановлением Правительства Российской Федерации от 14.12.2005 № 761 «О предоставлении субсидий на оплату жилого помещения и коммунальных услуг»	03 1 28 40240	2019-2021, в том числе по годам:	708 998,17627	0,00000	708 998,17627	0,00000	0,00000	МАУ «РКЦ»	УКХиЖФ
			2019	291 942,82040	0,00000	291 942,82040	0,00000	0,00000		
			2020	207 489,39566	0,00000	207 489,39566	0,00000	0,00000		
			2021	209 565,96021	0,00000	209 565,96021	0,00000	0,00000		

№ п/п	Наименование мероприятия ГРБС	КЦСР	Срок реализации мероприятия	Объем финансирования (тыс. рублей),				Исполнители	Главные распорядители бюджетных средств, распорядители внебюджетных средств	
				Всего	в том числе по источникам финансирования					
					федеральный бюджет	краевой бюджет	бюджет городского округа			внебюджетные источники
Задача 3 подпрограммы 1: Обеспечение единой информационной и пропагандистской политики администрации городского округа в отношении вопросов энергосбережения и повышения энергетической эффективности										
ВСЕГО ПО ЗАДАЧЕ 3:			2019-2021, в том числе по годам:	36 761,05759	0,00000	36 213,14515	547,91244	0,00000	УО	УО
			2019	7 650,00000	0,00000	7 650,00000	0,00000	0,00000		
			2020	7 797,16692	0,00000	7 675,53229	121,63463	0,00000		
			2021	21 313,89067	0,00000	20 887,61286	426,27781	0,00000		
ПРОГРАММНЫЕ МЕРОПРИЯТИЯ:			2019-2021, в том числе по годам:	36 761,05759	0,00000	36 213,14515	547,91244	0,00000	УО	УО
			2019	7 650,00000	0,00000	7 650,00000	0,00000	0,00000		
			2020	7 797,16692	0,00000	7 675,53229	121,63463	0,00000		
			2021	21 313,89067	0,00000	20 887,61286	426,27781	0,00000		
программные мероприятия										
3.1.	ОСНОВНОЕ МЕРОПРИЯТИЕ: Приобретение в муниципальную собственность и установка объектов движимого имущества		2019-2021, в том числе по годам:	36 015,61902	0,00000	35 467,70658	547,91244	0,00000	УО	УО
		03 1 12 40030	2019	6 904,56143	0,00000	6 904,56143	0,00000	0,00000		
		03 1 12 40065 03 1 12 T0065 03 1 12 40030	2020	7 797,16692	0,00000	7 675,53229	121,63463	0,00000		
		03 1 12 40065 03 1 12 T0065	2021	21 313,89067	0,00000	20 887,61286	426,27781	0,00000		
3.1.1.	ПОДМЕРОПРИЯТИЕ: Оснащение образовательных учреждений Петропавловск-Камчатского городского округа автоматическими приборами погодного регулирования, а также оборудованием для комфортного пребывания детей в образовательных учреждениях в межотопительный период		2019-2021, в том числе по годам:	36 015,61902	0,00000	35 467,70658	547,91244	0,00000	УО	УО
		03 1 12 40030	2019	6 904,56143	0,00000	6 904,56143	0,00000	0,00000		
		03 1 12 40065 03 1 12 T0065 03 1 12 40030	2020	7 797,16692	0,00000	7 675,53229	121,63463	0,00000		
		03 1 12 40065 03 1 12 T0065	2021	21 313,89067	0,00000	20 887,61286	426,27781	0,00000		
3.2.	ОСНОВНОЕ МЕРОПРИЯТИЕ: Содержание, капитальный, текущий ремонт объектов нежилого фонда муниципальной собственности		2019, в том числе по годам:	745,43857	0,00000	745,43857	0,00000	0,00000	УО	УО
		03 1 08 40030	2019	745,43857	0,00000	745,43857	0,00000	0,00000		
3.2.1.	ПОДМЕРОПРИЯТИЕ: Создание системы стимулирования энергосбережения в учреждениях бюджетной сферы, финансирования энергосбережения на возвратной основе путем проведения информационного, технического и учебного сопровождения работы по энергосбережению и повышению энергетической эффективности		2019, в том числе по годам:	745,43857	0,00000	745,43857	0,00000	0,00000	УО	УО
		03 1 08 40030	2019	745,43857	0,00000	745,43857	0,00000	0,00000		
Задача 4 подпрограммы 1: Модернизация систем энергоснабжения, теплоснабжения, водоснабжения и водоотведения										
ВСЕГО ПО ЗАДАЧЕ 4:			2019-2024 в том числе по годам:	87 850,00000	0,00000	0,00000	87 850,00000	0,00000	УКХиЖФ	УКХиЖФ
			2019	2 000,00000	0,00000	0,00000	2 000,00000	0,00000		
			2020	3 600,00000	0,00000	0,00000	3 600,00000	0,00000		
			2021	9 350,00000	0,00000	0,00000	9 350,00000	0,00000		
			2022	12 500,00000	0,00000	0,00000	12 500,00000	0,00000		
			2023	30 400,00000	0,00000	0,00000	30 400,00000	0,00000		
			2024	30 000,00000	0,00000	0,00000	30 000,00000	0,00000		
ПРОГРАММНЫЕ МЕРОПРИЯТИЯ:			2019-2024 в том числе по годам:	87 850,00000	0,00000	0,00000	87 850,00000	0,00000	УКХиЖФ	УКХиЖФ
			2019	2 000,00000	0,00000	0,00000	2 000,00000	0,00000		
			2020	3 600,00000	0,00000	0,00000	3 600,00000	0,00000		
			2021	9 350,00000	0,00000	0,00000	9 350,00000	0,00000		
			2022	12 500,00000	0,00000	0,00000	12 500,00000	0,00000		
			2023	30 400,00000	0,00000	0,00000	30 400,00000	0,00000		
			2024	30 000,00000	0,00000	0,00000	30 000,00000	0,00000		

№ п/п	Наименование мероприятия ГРБС	КЦСР	Срок реализации мероприятия	Объем финансирования (тыс. рублей),					Исполнители	Главные распорядители бюджетных средств, распорядители внебюджетных средств
				Всего	в том числе по источникам финансирования					
					федеральный бюджет	краевой бюджет	бюджет городского округа	внебюджетные источники		
4.1	ОСНОВНОЕ МЕРОПРИЯТИЕ: Научно-исследовательские услуги и разработка документов комплексного развития городского округа	03 1 13 13000	2019-2024 в том числе по годам:	87 850,00000	0,00000	0,00000	87 850,00000	0,00000	УКХиЖФ	УКХиЖФ
			2019	2 000,00000	0,00000	0,00000	2 000,00000	0,00000		
			2020	3 600,00000	0,00000	0,00000	3 600,00000	0,00000		
			2021	9 350,00000	0,00000	0,00000	9 350,00000	0,00000		
			2022	12 500,00000	0,00000	0,00000	12 500,00000	0,00000		
			2023	30 400,00000	0,00000	0,00000	30 400,00000	0,00000		
			2024	30 000,00000	0,00000	0,00000	30 000,00000	0,00000		
4.1.1	ПОДМЕРОПРИЯТИЕ: Актуализация схемы теплоснабжения Петропавловск-Камчатского городского округа с электронной моделью	03 1 13 13040	2019-2022, 2024, в том числе по годам:	33 550,00000	0,00000	0,00000	33 550,00000	0,00000	УКХиЖФ	УКХиЖФ
			2019	2 000,00000	0,00000	0,00000	2 000,00000	0,00000		
			2020	1 650,00000	0,00000	0,00000	1 650,00000	0,00000		
			2021	7 400,00000	0,00000	0,00000	7 400,00000	0,00000		
			2022	12 500,00000	0,00000	0,00000	12 500,00000	0,00000		
			2024	10 000,00000	0,00000	0,00000	10 000,00000	0,00000		
4.1.2	ПОДМЕРОПРИЯТИЕ: Актуализация схемы водоснабжения и водоотведения Петропавловск-Камчатского городского округа с электронной моделью	03 1 13 13050	2020-2021, в том числе по годам:	3 900,00000	0,00000	0,00000	3 900,00000	0,00000	УКХиЖФ	УКХиЖФ
			2020	1 950,00000	0,00000	0,00000	1 950,00000	0,00000		
			2021	1 950,00000	0,00000	0,00000	1 950,00000	0,00000		
4.1.3	ПОДМЕРОПРИЯТИЕ: Разработка схемы теплоснабжения Петропавловск-Камчатского городского округа	03 1 13 13060	2023, в том числе по годам:	15 200,00000	0,00000	0,00000	15 200,00000	0,00000	УКХиЖФ	УКХиЖФ
			2023	15 200,00000	0,00000	0,00000	15 200,00000	0,00000		
4.1.4	ПОДМЕРОПРИЯТИЕ: Разработка схемы водоснабжения Петропавловск-Камчатского городского округа и схемы водоотведения Петропавловск-Камчатского городского округа	03 1 13 13070	2023, в том числе по годам:	15 200,00000	0,00000	0,00000	15 200,00000	0,00000	УКХиЖФ	УКХиЖФ
			2023	15 200,00000	0,00000	0,00000	15 200,00000	0,00000		
4.1.5	ПОДМЕРОПРИЯТИЕ: Разработка программы комплексного развития коммунального хозяйства Петропавловск-Камчатского городского округа	03 1 13 13080	2024, в том числе по годам:	20 000,00000	0,00000	0,00000	20 000,00000	0,00000	УКХиЖФ	УКХиЖФ
			2024	20 000,00000	0,00000	0,00000	20 000,00000	0,00000		
Подпрограмма 2 «Модернизация жилищно-коммунального хозяйства»										
ВСЕГО ПО ПОДПРОГРАММЕ 2:			2019-2024, в том числе по годам:	373 831,11172	0,00000	191 944,06314	181 887,04858	0,00000	УКХиЖФ, УАиГ	УКХиЖФ, УАиГ
			2019	34 360,39267	0,00000	11 592,33853	22 768,05414	0,00000		
			2020	77 271,75064	0,00000	12 126,69000	65 145,06064	0,00000		
			2021	26 867,81130	0,00000	1 951,13461	24 916,67669	0,00000		
			2022	103 933,56099	0,00000	56 229,50000	47 704,06099	0,00000		
			2023	65 913,49955	0,00000	55 022,20000	10 891,29955	0,00000		
			2024	65 484,09657	0,00000	55 022,20000	10 461,89657	0,00000		
ИНВЕСТИЦИОННЫЕ МЕРОПРИЯТИЯ:			2020-2022, в том числе по годам:	41 690,40581	0,00000	0,00000	41 690,40581	0,00000	УКХиЖФ	УКХиЖФ
			2020	7 132,61065	0,00000	0,00000	7 132,61065	0,00000		
			2021	14 804,62497	0,00000	0,00000	14 804,62497	0,00000		
			2022	19 753,17019	0,00000	0,00000	19 753,17019	0,00000		
ПРОГРАММНЫЕ МЕРОПРИЯТИЯ:			2019-2024, в том числе по годам:	332 140,70591	0,00000	191 944,06314	140 196,64277	0,00000	УКХиЖФ, УАиГ	УКХиЖФ, УАиГ
			2019	34 360,39267	0,00000	11 592,33853	22 768,05414	0,00000		
			2020	70 139,13999	0,00000	12 126,69000	58 012,44999	0,00000		
			2021	12 063,18633	0,00000	1 951,13461	10 112,05172	0,00000		
			2022	84 180,39080	0,00000	56 229,50000	27 950,89080	0,00000		
			2023	65 913,49955	0,00000	55 022,20000	10 891,29955	0,00000		
			2024	65 484,09657	0,00000	55 022,20000	10 461,89657	0,00000		

№ п/п	Наименование мероприятия ГРБС	КЦСР	Срок реализации мероприятия	Объем финансирования (тыс. рублей),				Исполнители	Главные распорядители бюджетных средств, распорядители внебюджетных средств	
				Всего	в том числе по источникам финансирования					
					федеральный бюджет	краевой бюджет	бюджет городского округа	внебюджетные источники		
Цель подпрограммы 2: Повышение качества и надежности предоставления жилищно-коммунальных услуг населению Петропавловск-Камчатского городского округа										
Задача 1 подпрограммы 2: Модернизация, реконструкция, капитальный и текущий ремонт, обеспечение бесперебойной работы объектов (систем) энергоснабжения, теплоснабжения, водоснабжения и водоотведения										
ВСЕГО ПО ЗАДАЧЕ 1:			2019-2024, в том числе по годам:	373 831,11172	0,00000	191 944,06314	181 887,04858	0,00000	УКХиЖФ, УАиГ	УКХиЖФ, УАиГ
			2019	34 360,39267	0,00000	11 592,33853	22 768,05414	0,00000		
			2020	77 271,75064	0,00000	12 126,69000	65 145,06064	0,00000		
			2021	26 867,81130	0,00000	1 951,13461	24 916,67669	0,00000		
			2022	103 933,56099	0,00000	56 229,50000	47 704,06099	0,00000		
			2023	65 913,49955	0,00000	55 022,20000	10 891,29955	0,00000		
			2024	65 484,09657	0,00000	55 022,20000	10 461,89657	0,00000		
ИНВЕСТИЦИОННЫЕ МЕРОПРИЯТИЯ:			2020-2022, в том числе по годам:	41 690,40581	0,00000	0,00000	41 690,40581	0,00000	УКХиЖФ	УКХиЖФ
			2020	7 132,61065	0,00000	0,00000	7 132,61065	0,00000		
			2021	14 804,62497	0,00000	0,00000	14 804,62497	0,00000		
			2022	19 753,17019	0,00000	0,00000	19 753,17019	0,00000		
ПРОГРАММНЫЕ МЕРОПРИЯТИЯ:			2019-2024, в том числе по годам:	332 140,70591	0,00000	191 944,06314	140 196,64277	0,00000	УКХиЖФ, УАиГ	УКХиЖФ, УАиГ
			2019	34 360,39267	0,00000	11 592,33853	22 768,05414	0,00000		
			2020	70 139,13999	0,00000	12 126,69000	58 012,44999	0,00000		
			2021	12 063,18633	0,00000	1 951,13461	10 112,05172	0,00000		
			2022	84 180,39080	0,00000	56 229,50000	27 950,89080	0,00000		
			2023	65 913,49955	0,00000	55 022,20000	10 891,29955	0,00000		
			2024	65 484,09657	0,00000	55 022,20000	10 461,89657	0,00000		
инвестиционные мероприятия										
1.1.	ОСНОВНОЕ МЕРОПРИЯТИЕ: Осуществление капитальных вложений в объекты теплоснабжения и энергоснабжения	03 2 05 05000	2020-2022, в том числе по годам:	41 690,40581	0,00000	0,00000	41 690,40581	0,00000	УКХиЖФ	УКХиЖФ
			2020	7 132,61065	0,00000	0,00000	7 132,61065	0,00000		
			2021	14 804,62497	0,00000	0,00000	14 804,62497	0,00000		
			2022	19 753,17019	0,00000	0,00000	19 753,17019	0,00000		
1.1.1	ПОДМЕРОПРИЯТИЕ: Реконструкция тепловых сетей в рамках перевода жилых домов на централизованное горячее водоснабжение на объекте «Сооружение тепловые сети первого и второго контура от ЦТП-321» к жилым домам № 3,10,12 по улице Кирдищева, к жилым домам № 2, 4, 5, 6, 7, 9 по улице Николаевой-Терешковой В.В., к жилым домам № 29,31,33 по проспекту Циолковского в городе Петропавловске-Камчатском, в том числе проектные работы и прохождение государственной экспертизы	03 2 05 05110	2021, в том числе по годам:	8 036,55832	0,00000	0,00000	8 036,55832	0,00000	УКХиЖФ	УКХиЖФ
			2021	8 036,55832	0,00000	0,00000	8 036,55832	0,00000		
1.1.2	ПОДМЕРОПРИЯТИЕ: Реконструкция тепловых сетей в рамках перевода жилых домов на централизованное горячее водоснабжение на объекте «Сооружение Здание ЦТП 109 квартала с тепловыми сетями в двухтрубном исчислении от здания ЦТП 109 квартала», расположенных по адресам: № 7, 13, 15, 17, 19, 21, 25, 27, 29, 31, 33, 35, 37, 39 по улице Абея в городе Петропавловске-Камчатском, в том числе проектные работы и прохождение государственной экспертизы	03 2 05 05230	2020-2021, в том числе по годам:	13 900,67730	0,00000	0,00000	13 900,67730	0,00000		
			2020	7 132,61065	0,00000	0,00000	7 132,61065	0,00000		
			2021	6 768,06665	0,00000	0,00000	6 768,06665	0,00000		
1.1.3	Реконструкция тепловых сетей в рамках перевода многоквартирных жилых домов на централизованное горячее водоснабжение на объекте «Сооружение тепловые сети первого и второго контура от ЦТП «106 квартал» к жилым домам № 14, 2, 4 по улице Тушканова в городе Петропавловск-Камчатском», в том числе проектные работы и прохождение государственной экспертизы	03 2 05 05240	2022, в том числе по годам:	6 838,33480	0,00000	0,00000	6 838,33480	0,00000		
			2022	6 838,33480	0,00000	0,00000	6 838,33480	0,00000		

№ п/п	Наименование мероприятия ГРБС	КЦСР	Срок реализации мероприятия	Объем финансирования (тыс. рублей),					Исполнители	Главные распорядители бюджетных средств, распорядители внебюджетных средств
				Всего	в том числе по источникам финансирования					
					федеральный бюджет	краевой бюджет	бюджет городского округа	внебюджетные источники		
1.1.4	Реконструкция тепловых сетей в рамках перевода многоквартирных жилых домов на централизованное горячее водоснабжение на объекте «Сооружение тепловые сети первого и второго контура от ЦТП-321 к жилым домам № 2,4 по улице Кирдищева, к жилому дому № 1 (корпусы № 1,2) по улице Ниеолаевой-Терешковой В.В., к жилому дому № 27 по проспекту Циолковского в городе Петропавловске-Камчатском», в том числе проектные работы и прохождение государственной экспертизы	03 2 05 05250	2022, в том числе по годам: 2022	12 914,83539 12 914,83539	0,00000 0,00000	0,00000 0,00000	12 914,83539 12 914,83539	0,00000 0,00000		
программные мероприятия										
1.2.	ОСНОВНОЕ МЕРОПРИЯТИЕ: Содержание, капитальный, текущий ремонт объектов теплоснабжения и электроснабжения	03 2 06 T0065 03 2 06 40065 03 2 06 06000	2019-2024, в том числе по годам: 2019 2020 2021 2022 2023 2024	332 140,70591 34 360,39267 70 139,13999 12 063,18633 84 180,39080 65 913,49955 65 484,09657	0,00000 0,00000 0,00000 0,00000 0,00000 0,00000	191 944,06314 11 592,33853 12 126,69000 1 951,13461 56 229,50000 55 022,20000 55 022,20000	140 196,64277 22 768,05414 58 012,44999 10 112,05172 27 950,89080 10 891,29955 10 461,89657	0,00000 0,00000 0,00000 0,00000 0,00000 0,00000 0,00000	УАиГ, УКХиЖФ	УАиГ, УКХиЖФ
1.2.1	ПОДМЕРОПРИЯТИЕ: Приобретение и установка резервных источников электроснабжения на объектах теплоснабжения	03 2 06 T0065 03 2 06 40065 03 2 06 06040 03 2 06 06040 03 2 06 T0065 03 2 06 40065	2020-2022, в том числе по годам: 2020 2021 2022	14 667,94199 7 312,79441 5 555,14758 1 800,00000	0,00000 0,00000 0,00000 0,00000	6 764,00000 5 000,00000 0,00000 1 764,00000	7 903,94199 2 312,79441 5 555,14758 36,00000	0,00000 0,00000 0,00000 0,00000	УКХиЖФ	УКХиЖФ
1.2.2	ПОДМЕРОПРИЯТИЕ: Мероприятия, направленные на ремонт ветхих и аварийных сетей, в том числе разработка проектно-сметной документации, проведение экспертиз, строительный контроль	03 2 06 06090 03 2 06 40065 03 2 06 S0065 03 2 06 06090 03 2 06 40065 03 2 06 T0065	2019-2024, в том числе по годам: 2019 2020 2021 2022 2023 2024	260 328,85583 22 954,34034 18 804,98889 4 791,53968 82 380,39080 65 913,49955 65 484,09657	0,00000 0,00000 0,00000 0,00000 0,00000 0,00000	185 180,06314 11 592,33853 7 126,69000 1 951,13461 54 465,50000 55 022,20000 55 022,20000	75 148,79269 11 362,00181 11 678,29889 2 840,40507 27 914,89080 10 891,29955 10 461,89657	0,00000 0,00000 0,00000 0,00000 0,00000 0,00000 0,00000	УКХиЖФ	УКХиЖФ
1.2.3	ПОДМЕРОПРИЯТИЕ: Мероприятия по проведению капитального ремонта объектов теплосетевого хозяйства в целях исполнения предписаний контролирующих и надзорных органов (в том числе проектные и изыскательские работы, государственная экспертиза проектной документации)	03 2 06 06120	2019-2021, в том числе по годам: 2019 2020 2021	57 143,90809 11 406,05233 44 021,35669 1 716,49907	0,00000 0,00000 0,00000 0,00000	0,00000 0,00000 0,00000 0,00000	57 143,90809 11 406,05233 44 021,35669 1 716,49907	0,00000 0,00000 0,00000 0,00000	УАиГ	УАиГ
Подпрограмма 3: «Ликвидация экологического ущерба от накопленного объема бытовых и промышленных отходов»										
ВСЕГО ПО ПОДПРОГРАММЕ 3:			2019-2021, в том числе по годам: 2019 2020 2021	98 071,08171 22 089,16392 40 357,75016 35 624,16763	0,00000 0,00000 0,00000 0,00000	32 954,57267 14 602,04963 5 305,32986 13 047,19318	65 116,50904 7 487,11429 35 052,42030 22 576,97445	0,00000 0,00000 0,00000 0,00000	МКУ «СБ»	УДХТиБ
ПРОГРАММНЫЕ МЕРОПРИЯТИЯ:			2019-2021, в том числе по годам: 2019 2020 2021	98 071,08171 22 089,16392 40 357,75016 35 624,16763	0,00000 0,00000 0,00000 0,00000	32 954,57267 14 602,04963 5 305,32986 13 047,19318	65 116,50904 7 487,11429 35 052,42030 22 576,97445	0,00000 0,00000 0,00000 0,00000	МКУ «СБ»	УДХТиБ

№ п/п	Наименование мероприятия ГРБС	КЦСР	Срок реализации мероприятия	Объем финансирования (тыс. рублей),				Исполнители	Главные распорядители бюджетных средств, распорядители внебюджетных средств	
				Всего	в том числе по источникам финансирования					
					федеральный бюджет	краевой бюджет	бюджет городского округа	внебюджетные источники		
Цель подпрограммы 3: Обеспечение экологически безопасного размещения, обезвреживания и утилизации отходов, представляющих опасность для окружающей среды и предотвращение их вредного воздействия на окружающую среду и здоровье человека										
Задача 1 подпрограммы 3: Организация деятельности по накоплению (в том числе разделному накоплению), сбору, транспортированию, обработке, утилизации, обезвреживанию, захоронению твердых коммунальных отходов										
ВСЕГО ПО ЗАДАЧЕ 1:			2019-2021, в том числе по годам:	95 509,16408	0,00000	32 954,57267	62 554,59141	0,00000	МКУ «СБ»	УДХТиБ
			2019	21 457,46055	0,00000	14 602,04963	6 855,41092	0,00000		
			2020	39 830,28090	0,00000	5 305,32986	34 524,95104	0,00000		
			2021	34 221,42263	0,00000	13 047,19318	21 174,22945	0,00000		
ПРОГРАММНЫЕ МЕРОПРИЯТИЯ:			2019-2021, в том числе по годам:	95 509,16408	0,00000	32 954,57267	62 554,59141	0,00000	МКУ «СБ»	УДХТиБ
			2019	21 457,46055	0,00000	14 602,04963	6 855,41092	0,00000		
			2020	39 830,28090	0,00000	5 305,32986	34 524,95104	0,00000		
			2021	34 221,42263	0,00000	13 047,19318	21 174,22945	0,00000		
программные мероприятия										
1.1.	ОСНОВНОЕ МЕРОПРИЯТИЕ: Сбор, вывоз, утилизация отходов и санитарная обработка	03 3 24 24000 03 3 24 4006П 03 3 24 T006П 03 3 24 S006П	2019-2021, в том числе по годам:	95 509,16408	0,00000	32 954,57267	62 554,59141	0,00000	МКУ «СБ»	УДХТиБ
			2019	21 457,46055	0,00000	14 602,04963	6 855,41092	0,00000		
			2020	39 830,28090	0,00000	5 305,32986	34 524,95104	0,00000		
			2021	34 221,42263	0,00000	13 047,19318	21 174,22945	0,00000		
1.1.1	ПОДМЕРОПРИЯТИЕ: Содержание территорий, не принадлежащих домовладениям	03 3 24 24030	2019-2021, в том числе по годам:	35 836,52646	0,00000	0,00000	35 836,52646	0,00000	МКУ «СБ»	УДХТиБ
			2019	5 963,45600	0,00000	0,00000	5 963,45600	0,00000		
			2020	15 041,18189	0,00000	0,00000	15 041,18189	0,00000		
			2021	14 831,88857	0,00000	0,00000	14 831,88857	0,00000		
1.1.2	ПОДМЕРОПРИЯТИЕ: Дератизация и дезинфекция территории Петропавловск-Камчатского городского округа	03 3 24 24070	2019-2021, в том числе по годам:	2 437,04736	0,00000	0,00000	2 437,04736	0,00000	МКУ «СБ»	УДХТиБ
			2019	890,49457	0,00000	0,00000	890,49457	0,00000		
			2020	934,33732	0,00000	0,00000	934,33732	0,00000		
			2021	612,21547	0,00000	0,00000	612,21547	0,00000		
1.1.3	ПОДМЕРОПРИЯТИЕ: Выявление случаев причинения вреда окружающей среде при размещении бесхозяйных отходов, в том числе твердых коммунальных отходов, и ликвидация последствий такого вреда	03 3 24 S006П 03 3 24 24120 03 3 24 4006П 03 3 24 T006П	2019-2021, в том числе по годам:	20 780,24248	0,00000	20 720,25848	59,98400	0,00000	МКУ «СБ»	УДХТиБ
			2019	14 603,50998	0,00000	14 602,04963	1,46035	0,00000		
			2020	4 793,42356	0,00000	4 736,28322	57,14034	0,00000		
			2021	1 383,30894	0,00000	1 381,92563	1,38331	0,00000		
1.1.4	ПОДМЕРОПРИЯТИЕ: Создание доступной системы накопления (раздельного накопления) отходов, в том числе твердых коммунальных отходов	03 3 24 24120 03 3 24 4006П 03 3 24 T006П	2020-2021, в том числе по годам:	10 045,83404	0,00000	8 989,05064	1 056,78340	0,00000	МКУ «СБ»	УДХТиБ
			2020	632,27404	0,00000	569,04664	63,22740	0,00000		
			2021	9 413,56000	0,00000	8 420,00400	993,55600	0,00000		
1.1.5	ПОДМЕРОПРИЯТИЕ: Содержание мест накопления (раздельного накопления) отходов, в том числе твердых коммунальных отходов	03 3 24 24050	2020-2021, в том числе по годам:	1 529,59517	0,00000	0,00000	1 529,59517	0,00000	МКУ «СБ»	УДХТиБ
			2020	232,57755	0,00000	0,00000	232,57755	0,00000		
			2021	1 297,01762	0,00000	0,00000	1 297,01762	0,00000		
1.1.6	ПОДМЕРОПРИЯТИЕ: Организация сбора и утилизация отработанных автомобильных покрышек	03 3 24 24080	2020, в том числе по годам:	18 166,48654	0,00000	0,00000	18 166,48654	0,00000	МКУ «СБ»	УДХТиБ
			2020	18 166,48654	0,00000	0,00000	18 166,48654	0,00000		
1.1.7	ПОДМЕРОПРИЯТИЕ: Уничтожение борщевика на территории Петропавловск-Камчатского городского округа	03 3 24 24040	2021, в том числе по годам:	236,91997	0,00000	0,00000	236,91997	0,00000	МКУ «СБ»	УДХТиБ
			2021	236,91997	0,00000	0,00000	236,91997	0,00000		
1.1.8	ПОДМЕРОПРИЯТИЕ: Ликвидация трупов животных	03 3 24 24060	2020-2021, в том числе по годам:	228,00000	0,00000	0,00000	228,00000	0,00000	МКУ «СБ»	УДХТиБ
			2020	30,00000	0,00000	0,00000	30,00000	0,00000		
			2021	198,00000	0,00000	0,00000	198,00000	0,00000		

№ п/п	Наименование мероприятия ГРБС	КЦСР	Срок реализации мероприятия	Объем финансирования (тыс. рублей),				Исполнители	Главные распорядители бюджетных средств, распорядители внебюджетных средств	
				Всего	в том числе по источникам финансирования					
					федеральный бюджет	краевой бюджет	бюджет городского округа	внебюджетные источники		
1.1.9	ПОДМЕРОПРИЯТИЕ: Выявление случаев причинения вреда окружающей среде при размещении бесхозяйственных отходов шин, покрышек, камер автомобильных и ликвидация последствий такого вреда	03 3 24 24130 03 3 24 4006П 03 3 24 T006П	2021, в том числе по годам:	6 248,51206	0,00000	3 245,26355	3 003,24851	0,00000	МКУ «СБ»	УДХТиБ
			2021	6 248,51206	0,00000	3 245,26355	3 003,24851	0,00000		
Задача 2 подпрограммы 3: Реализация мероприятий, направленных на проведение агитационно-просветительской работы среди населения на территории Петропавловск-Камчатского городского округа, в области экологического воспитания населения Петропавловск-Камчатского городского округа										
ВСЕГО ПО ЗАДАЧЕ 2:			2019-2021, в том числе по годам:	2 561,91763	0,00000	0,00000	2 561,91763	0,00000	МКУ «СБ»	УДХТиБ
			2019	631,70337	0,00000	0,00000	631,70337	0,00000		
			2020	527,46926	0,00000	0,00000	527,46926	0,00000		
			2021	1 402,74500	0,00000	0,00000	1 402,74500	0,00000		
ПРОГРАММНЫЕ МЕРОПРИЯТИЯ:			2019-2021, в том числе по годам:	2 561,91763	0,00000	0,00000	2 561,91763	0,00000	МКУ «СБ»	УДХТиБ
			2019	631,70337	0,00000	0,00000	631,70337	0,00000		
			2020	527,46926	0,00000	0,00000	527,46926	0,00000		
			2021	1 402,74500	0,00000	0,00000	1 402,74500	0,00000		
программные мероприятия										
2.1.	ОСНОВНОЕ МЕРОПРИЯТИЕ: Организация муниципальных мероприятий (смотры, конкурсы, фестивали, выставки, ярмарки, семинары, круглые столы, соревнования, праздничные мероприятия, гуляния, субботники, учения, чествование, акции, реализация программ и проектов)	03 3 26 26000	2019-2021, в том числе по годам:	2 561,91763	0,00000	0,00000	2 561,91763	0,00000	МКУ «СБ»	УДХТиБ
			2019	631,70337	0,00000	0,00000	631,70337	0,00000		
			2020	527,46926	0,00000	0,00000	527,46926	0,00000		
			2021	1 402,74500	0,00000	0,00000	1 402,74500	0,00000		
2.1.1	ПОДМЕРОПРИЯТИЕ: Организация субботников на территории Петропавловск-Камчатского городского округа	03 3 26 26190	2019-2021, в том числе по годам:	2 561,91763	0,00000	0,00000	2 561,91763	0,00000	МКУ «СБ»	УДХТиБ
			2019	631,70337	0,00000	0,00000	631,70337	0,00000		
			2020	527,46926	0,00000	0,00000	527,46926	0,00000		
			2021	1 402,74500	0,00000	0,00000	1 402,74500	0,00000		

Приложение 3
к постановлению администрации
Петропавловск-Камчатского
городского округа
от 26.05.2022 № 1012

Таблица 3

Показатели результативности программы

№	Наименование мероприятия	Наименование целевых показателей (индикаторов)	Единица измерения	Значения целевых показателей (индикаторов)						
				Базовые	2019	2020	2021	2022	2023	2024
Подпрограмма 1: «Энергосбережение и повышение энергетической эффективности»										
Цель подпрограммы 1: Обеспечение энергоэффективного развития экономики городского округа										
Задача 1 подпрограммы 1: Прекращение безучетного потребления коммунальных ресурсов на объектах муниципального жилищного фонда										
1	ОСНОВНОЕ МЕРОПРИЯТИЕ: Организация учета потребления коммунальных ресурсов ПОДМЕРОПРИЯТИЕ: Проведение мероприятий по установке, замене индивидуальных приборов учета на объектах муниципального жилищного фонда	Количество установленных индивидуальных приборов учета горячего водоснабжения на объектах муниципального жилищного фонда	Штука	773	52	108	175	200	200	200
2		Количество установленных индивидуальных приборов учета холодного водоснабжения на объектах муниципального жилищного фонда	Штука	886	53	105	175	200	200	200
3		Количество установленных индивидуальных приборов учета электроэнергии на объектах муниципального жилищного фонда	Штука	380	61	30	-	-	-	-
4		Доля установленных приборов учета горячего водоснабжения от общей потребности	Процент	-	-	100	-	-	-	-
5		Доля установленных приборов учета холодного водоснабжения от общей потребности	Процент	-	-	100	-	-	-	-
6		Доля установленных приборов учета электроэнергии от общей потребности	Процент	-	-	100	-	-	-	-

№	Наименование мероприятия	Наименование целевых показателей (индикаторов)	Единица измерения	Значения целевых показателей (индикаторов)						
				Базовые	2019	2020	2021	2022	2023	2024
7		Доля муниципальных жилых помещений, оборудованных индивидуальными приборами учета от общего количества муниципальных жилых помещений, не оборудованных индивидуальными приборами учета	Процент	-	-	-	1,78	2,04	2,04	2,04
8	ОСНОВНОЕ МЕРОПРИЯТИЕ: Организация учета потребления коммунальных ресурсов ПОДМЕРОПРИЯТИЕ: Ограничение подачи коммунальных ресурсов в муниципальные жилые помещения	Количество жилых помещений, в которых ограничена подача холодного и горячего водоснабжения	Штука	-	-	200	377	170	-	-
Задача 2 подпрограммы 1: Снижение социально-экономической напряженности, связанной с высокой стоимостью энергетических ресурсов, высокими тарифами на тепловую и электрическую энергию для потребителей										
9	ОСНОВНОЕ МЕРОПРИЯТИЕ: Обеспечение реализации муниципальных услуг и функций, в том числе по выполнению государственных полномочий Камчатского края (содержание муниципальных учреждений городского округа)	Количество реализуемых муниципальных услуг и функций, в том числе по выполнению государственных полномочий Камчатского края	Штука (нарастающим итогом)	3	2	2	2	-	-	-
10		Уровень исполнения муниципальных услуг и функций, в том числе по выполнению государственных полномочий Камчатского края	Процент (нарастающим итогом)	100	100	100	100	-	-	-
11	ОСНОВНОЕ МЕРОПРИЯТИЕ: Предоставление социальных гарантий и мер социальной поддержки населения ПОДМЕРОПРИЯТИЕ:	Количество лицевого счетов, по которым предоставлены меры социальной поддержки населения	Штука	612 005	96 615	101 000	-	-	-	-
12	Организация предоставления мер муниципальной социальной поддержки отдельным категориям граждан Петропавловск-Камчатского городского округа в соответствии с Решением Городской Думы Петропавловск-Камчатского городского округа от 23.12.2020 № 338-нд «О дополнительных мерах социальной поддержки граждан при оплате жилого помещения и коммунальных услуг на территории Петропавловск-Камчатского городского округа»	Количество получателей мер социальной поддержки	Штука	-	-	-	36 184	-	-	-
13	ОСНОВНОЕ МЕРОПРИЯТИЕ: Предоставление социальных гарантий и мер социальной поддержки населения ПОДМЕРОПРИЯТИЕ: Расходы на выполнение государственных полномочий Камчатского края по вопросам предоставления гражданам субсидий	Количество лицевого счетов, по которым предоставлены федеральные субсидии гражданам на оплату жилого помещения и коммунальных услуг	Штука	639 513	116 349	132 000	-	-	-	-
14	в соответствии с постановлением Правительства Российской Федерации от 14.12.2005 № 761 «О предоставлении субсидий на оплату жилого помещения и коммунальных услуг»	Количество получателей федеральных субсидий	Штука	-	-	-	96 949	-	-	-
Задача 3 подпрограммы 1: Обеспечение единой информационной и пропагандистской политики администрации городского округа в отношении вопросов энергосбережения и повышения энергетической эффективности.										
15	ОСНОВНОЕ МЕРОПРИЯТИЕ: Приобретение в муниципальную собственность и установка объектов движимого имущества ПОДМЕРОПРИЯТИЕ: Оснащение образовательных учреждений Петропавловск-Камчатского городского округа автоматическими приборами погодного регулирования, а также оборудованием для комфортного пребывания детей в межотопительный период	Количество образовательных учреждений, оснащенных автоматическими приборами погодного регулирования, а также оборудованием для комфортного пребывания детей в межотопительный период	Штука	38	6	9	14	-	-	-
16		Доля учреждений, в которых установлены автоматические приборы погодного регулирования, а также оборудование для комфортного пребывания детей в образовательных учреждениях в межотопительный период, от общего количества образовательных учреждений	Процент	40,90	51,80	63,40	81,50	-	-	-
17	ОСНОВНОЕ МЕРОПРИЯТИЕ: Содержание, капитальный, текущий ремонт объектов нежилого фонда муниципальной собственности ПОДМЕРОПРИЯТИЕ: Создание системы стимулирования энергосбережения в учреждениях бюджетной сферы, финансирования энергосбережения на возвратной основе путем проведения информационного, технического и учебного сопровождения работы по энергосбережению и повышению энергетической эффективности	Количество проектов на реконструкцию системы горячего водоснабжения в образовательных учреждениях	Штука	-	3	-	-	-	-	-
18		Количество образовательных учреждений, в которых проведена реконструкция системы горячего водоснабжения	Штука	-	1	-	-	-	-	-
Задача 4 подпрограммы 1: Модернизация систем энергоснабжения, теплоснабжения, водоснабжения и водоотведения										
19	ОСНОВНОЕ МЕРОПРИЯТИЕ: Научно-исследовательские услуги и разработка документов комплексного развития городского округа ПОДМЕРОПРИЯТИЕ:	Количество проведенных актуализаций схемы теплоснабжения	Штука	1	1	1	1	1	-	1
20	Актуализация схемы теплоснабжения Петропавловск-Камчатского городского округа с электронной моделью	Количество исполненных этапов муниципальных контрактов на выполнение работ/оказание услуг по актуализации схемы теплоснабжения	Штука	1	1	1	-	-	-	-

№	Наименование мероприятия	Наименование целевых показателей (индикаторов)	Единица измерения	Значения целевых показателей (индикаторов)						
				Базовые	2019	2020	2021	2022	2023	2024
21	ОСНОВНОЕ МЕРОПРИЯТИЕ: Научно-исследовательские услуги и разработка документов комплексного развития городского округа ПОДМЕРОПРИЯТИЕ: Актуализация схемы водоснабжения и водоотведения Петропавловск-Камчатского городского округа с электронной моделью	Количество проведенных актуализаций схем водоснабжения и водоотведения	Штука	-	1	-	1	-	-	-
22	ОСНОВНОЕ МЕРОПРИЯТИЕ: Научно-исследовательские услуги и разработка документов комплексного развития городского округа ПОДМЕРОПРИЯТИЕ: Разработка схемы теплоснабжения Петропавловск-Камчатского городского округа	Количество разработанных схем теплоснабжения	Штука	-	-	-	-	-	1	-
23	ОСНОВНОЕ МЕРОПРИЯТИЕ: Научно-исследовательские услуги и разработка документов комплексного развития городского округа ПОДМЕРОПРИЯТИЕ: Разработка схемы водоснабжения Петропавловск-Камчатского городского округа и схемы водоотведения Петропавловск-Камчатского городского округа	Количество разработанных схем водоснабжения и водоотведения	Штука	-	-	-	-	-	1	-
24	ОСНОВНОЕ МЕРОПРИЯТИЕ: Научно-исследовательские услуги и разработка документов комплексного развития городского округа ПОДМЕРОПРИЯТИЕ: Разработка программы комплексного развития коммунального хозяйства Петропавловск-Камчатского городского округа	Количество разработанных программ комплексного развития коммунального хозяйства Петропавловск-Камчатского городского округа	Штука	-	-	-	-	-	-	1
25	городского округа	Доля разработанных (актуализированных) документов комплексного развития городского округа от общего количества документов, подлежащих разработке (актуализации)	Процент	-	-	-	100	100	100	100
Подпрограмма 2 «Модернизация жилищно-коммунального хозяйства»										
Цель подпрограммы 2: Повышение качества и надежности предоставления жилищно-коммунальных услуг населению Петропавловск-Камчатского городского округа										
Задача 1 подпрограммы 2: Модернизация, реконструкция, капитальный и текущий ремонт, обеспечение бесперебойной работы объектов (систем) энергоснабжения, теплоснабжения, водоснабжения и водоотведения										
26	ОСНОВНОЕ МЕРОПРИЯТИЕ: Осуществление капитальных вложений в объекты теплоснабжения и энергоснабжения ПОДМЕРОПРИЯТИЕ: Реконструкция тепловых сетей в рамках перевода жилых домов на централизованное горячее водоснабжение на объекте «Сооружение тепловые сети первого и второго контура от ЦТП-321» к жилым домам № 3,10,12 по улице Кирдищева, к жилым домам № 2, 4, 5, 6, 7, 9 по улице Николаевой-Терешковой В.В., к жилым домам № 29,31,33 по проспекту Циолковского в городе Петропавловске-Камчатском, в том числе проектные работы и прохождение государственной экспертизы	Количество участков тепловых сетей к многоквартирным домам, на которых выполнены работы по реконструкции	Штука	7	-	-	-	-	1	1
27	ОСНОВНОЕ МЕРОПРИЯТИЕ: Осуществление капитальных вложений в объекты теплоснабжения и энергоснабжения ПОДМЕРОПРИЯТИЕ: Реконструкция тепловых сетей в рамках перевода жилых домов на централизованное горячее водоснабжение на объекте «Сооружение Здание ЦТП 109 квартала с тепловыми сетями в двухтрубном исчислении от здания ЦТП 109 квартала», расположенных по адресам: № 7,13,15,17,19,21,25,27,29,31,33,35,37,39 по улице Абеля в городе Петропавловске-Камчатском, в том числе проектные работы и прохождение государственной экспертизы ОСНОВНОЕ МЕРОПРИЯТИЕ: Осуществление капитальных вложений в объекты теплоснабжения и энергоснабжения ПОДМЕРОПРИЯТИЕ: Реконструкция тепловых сетей в рамках перевода многоквартирных жилых домов на централизованное горячее водоснабжение на объекте «Сооружение тепловые сети первого и второго контура от ЦТП «106 квартал» к жилым домам № 14, 2, 4 по улице Тушканова в городе Петропавловск-Камчатском», в том числе проектные работы и прохождение государственной экспертизы	Количество проектов по реконструкции участка тепловых сетей к многоквартирным домам	Штука	5	-	1	2	2	-	-
28	ОСНОВНОЕ МЕРОПРИЯТИЕ: Осуществление капитальных вложений в объекты теплоснабжения и энергоснабжения ПОДМЕРОПРИЯТИЕ: Реконструкция тепловых сетей в рамках перевода многоквартирных жилых домов на централизованное горячее водоснабжение на объекте «Сооружение тепловые сети первого и второго контура от ЦТП-321 к жилым домам № 2,4 по улице Кирдищева, к жилому дому № 1 (корпусы № 1,2) по улице Ниеолаевой-Терешковой В.В., к жилому дому № 27 по проспекту Циолковского в городе Петропавловске-Камчатском», в том числе проектные работы и прохождение государственной экспертизы	Доля многоквартирных домов, переведенных на централизованное горячее водоснабжение	Процент	-	-	-	-	-	2,08	1,93

№	Наименование мероприятия	Наименование целевых показателей (индикаторов)	Единица измерения	Значения целевых показателей (индикаторов)						
				Базовые	2019	2020	2021	2022	2023	2024
29	ОСНОВНОЕ МЕРОПРИЯТИЕ: Содержание, капитальный, текущий ремонт объектов теплоснабжения и электроснабжения ПОДМЕРОПРИЯТИЕ: Приобретение и установка резервных источников электроснабжения на объектах теплоснабжения	Количество приобретенных и установленных резервных источников электроснабжения на объектах теплоснабжения	Штука	3	-	3	3	1	-	-
30	ОСНОВНОЕ МЕРОПРИЯТИЕ: Содержание, капитальный, текущий ремонт объектов теплоснабжения и электроснабжения ПОДМЕРОПРИЯТИЕ: Мероприятия, направленные на ремонт ветхих и аварийных сетей, в том числе разработка проектно-сметной документации, проведение экспертиз, строительный контроль	Протяженность отремонтированных сетей теплоснабжения	Километр	2,70	1,91	1,88	0,17	2,00	1,60	1,50
31		Протяженность отремонтированных сетей электроснабжения	Километр	4,55	0,39	-	-	-	-	-
32		Доля отремонтированных ветхих и аварийных сетей от общего количества ветхих и аварийных сетей	Процент	-	-	-	0,000	0,001	0,001	0,001
33	ОСНОВНОЕ МЕРОПРИЯТИЕ: Содержание, капитальный, текущий ремонт объектов теплоснабжения и электроснабжения ПОДМЕРОПРИЯТИЕ: Мероприятия по проведению капитального ремонта объектов теплосетевого хозяйства в целях исполнения предписаний контролирующих и надзорных органов (в том числе проектные и изыскательские работы, государственная экспертиза проектной документации)	Количество проведенных мероприятий по капитальному ремонту объектов теплосетевого хозяйства в целях исполнения предписаний контролирующих и надзорных органов (в том числе проектные и изыскательские работы, государственная экспертиза проектной документации)	Штука	1	1	6	1	-	-	-
Подпрограмма 3: «Ликвидация экологического ущерба от накопленного объема бытовых и промышленных отходов»										
Цель подпрограммы 3: Обеспечение экологически безопасного размещения, обезвреживания и утилизации отходов, представляющих опасность для окружающей среды и предотвращение их вредного воздействия на окружающую среду и здоровье человека										
Задача 1 подпрограммы 3: Организация деятельности по накоплению (в том числе раздельному накоплению), сбору, транспортированию, обработке, утилизации, обезвреживанию, захоронению твердых коммунальных отходов										
34	ОСНОВНОЕ МЕРОПРИЯТИЕ: Сбор, вывоз, утилизация отходов и санитарная обработка ПОДМЕРОПРИЯТИЕ: Содержание территорий, не принадлежащих домовладениям	Площадь территории городского округа, на которой проведены мероприятия по дератизации и дезинфекции	Тысяча квадратных метров	1 277,83	292,30	584,60	593,60	-	-	-
35	ОСНОВНОЕ МЕРОПРИЯТИЕ: Сбор, вывоз, утилизация отходов и санитарная обработка ПОДМЕРОПРИЯТИЕ: Дератизация и дезинфекция территории Петропавловск-Камчатского городского округа	Площадь территории городского округа, не принадлежащая домовладениям, на которой проведены мероприятия по покосу и уборке территории	Миллион квадратных метров	7,95	4,90	7,00	7,26	-	-	-
36	ОСНОВНОЕ МЕРОПРИЯТИЕ: Сбор, вывоз, утилизация отходов и санитарная обработка ПОДМЕРОПРИЯТИЕ: Выявление случаев причинения вреда окружающей среде при размещении бесхозяйных отходов, в том числе твердых коммунальных отходов, и ликвидация последствий такого вреда	Количество муниципальных контрактов, заключенных с целью выявления случаев причинения вреда окружающей среде при размещении бесхозяйных отходов, в том числе твердых коммунальных отходов, и ликвидации последствий такого вреда	Штука	-	7	5	-	-	-	-
37	ОСНОВНОЕ МЕРОПРИЯТИЕ: Сбор, вывоз, утилизация отходов и санитарная обработка ПОДМЕРОПРИЯТИЕ: Создание доступной системы накопления (раздельного накопления) отходов, в том числе твердых коммунальных отходов	Количество мобильных железобетонных контейнерных площадок, планируемых к обустройству	Штука	-	-	-	53	-	-	-
38	ОСНОВНОЕ МЕРОПРИЯТИЕ: Сбор, вывоз, утилизация отходов и санитарная обработка ПОДМЕРОПРИЯТИЕ: Содержание мест накопления (раздельного накопления) отходов, в том числе твердых коммунальных отходов	Количество обустроенных мобильных железобетонных контейнерных площадок, находящихся на содержании	Штука	-	-	9	9	-	-	-
39	ОСНОВНОЕ МЕРОПРИЯТИЕ: Сбор, вывоз, утилизация отходов и санитарная обработка ПОДМЕРОПРИЯТИЕ: Организация сбора и утилизация отработанных автомобильных покрышек	Объем отработанных автомобильных покрышек	Тонна	-	-	321,40	-	-	-	-
40	ОСНОВНОЕ МЕРОПРИЯТИЕ: Сбор, вывоз, утилизация отходов и санитарная обработка ПОДМЕРОПРИЯТИЕ: Уничтожение борщевика на территории Петропавловск-Камчатского городского округа	Площадь территории, обследуемой на выявление «Борщевика»	Гектар	-	-	-	26	-	-	-
41	ОСНОВНОЕ МЕРОПРИЯТИЕ: Сбор, вывоз, утилизация отходов и санитарная обработка ПОДМЕРОПРИЯТИЕ: Ликвидация трупов животных	Количество ликвидированных трупов животных	Штука	-	-	5	33	-	-	-
42	ОСНОВНОЕ МЕРОПРИЯТИЕ: Сбор, вывоз, утилизация отходов и санитарная обработка ПОДМЕРОПРИЯТИЕ: Выявление случаев причинения вреда окружающей среде при размещении бесхозяйственных отходов шин, покрышек, камер автомобильных и ликвидация последствий такого вреда	Объем несанкционированно размещенных твердых коммунальных отходов, планируемых к вывозу	Кубический метр	-	-	-	2 950,00	-	-	-
43		Объем бесхозяйственных отходов (шин, покрышек, камер), планируемых к вывозу»	Тонна	-	-	-	128,51	-	-	-

№	Наименование мероприятия	Наименование целевых показателей (индикаторов)	Единица измерения	Значения целевых показателей (индикаторов)						
				Базовые	2019	2020	2021	2022	2023	2024
Задача 2 подпрограммы 3: Реализация мероприятий, направленных на проведение агитационно-просветительской работы среди населения на территории Петропавловск-Камчатского городского округа, в области экологического воспитания населения Петропавловск-Камчатского городского округа										
44	ОСНОВНОЕ МЕРОПРИЯТИЕ: Организация муниципальных мероприятий (смотры, конкурсы, фестивали, выставки, ярмарки, семинары, круглые столы, соревнования, праздничные мероприятия, гуляния, субботники, учения, чествование, акции, реализация программ и проектов)	Количество организованных субботников	Штука	453,00	135	12	135	-	-	-
45	ПОДМЕРОПРИЯТИЕ: Организация субботников на территории Петропавловск-Камчатского городского округа	Количество объектов, убираемых на субботниках	Штука	453,00	135	61	184	-	-	-

Приложение 4
к постановлению администрации
Петропавловск-Камчатского
городского округа
от 26.05.2022 № 1012

Таблица 4

План реализации муниципальной программы «Энергоэффективность, развитие энергетики и коммунального хозяйства, обеспечение жителей Петропавловск-Камчатского городского округа коммунальными услугами, услугами по благоустройству территории и охрана окружающей среды»

№ п/п	Наименование основного мероприятия	Наименование контрольного события	Объем финансирования (тыс. рублей)	Исполнитель	Срок наступления контрольного события						
					2022				Плановый период		
					I кв.	II кв.	III кв.	IV кв.	Кв.	Кв.	
Подпрограмма 1: «Энергосбережение и повышение энергетической эффективности»											
1	ОСНОВНОЕ МЕРОПРИЯТИЕ: Организация учета потребления коммунальных ресурсов		2022	2 271,25210	УКХиЖФ						
			2023	1 346,66800							
			2024	1 346,66800							
		Проведение процедуры закупки и заключение муниципального контракта на поставку индивидуальных приборов учета			УКХиЖФ	X	X			I-II кв.	I-II кв.
		Поставка, установка, замена индивидуальных приборов учета на объектах муниципального жилищного фонда			УКХиЖФ			X	X	III-IV кв.	III-IV кв.
	Проведение процедуры закупки и заключение муниципального контракта на выполнение работ по ограничению подачи коммунальных ресурсов в муниципальные жилые помещения			УКХиЖФ		X					
	Выполнение работ по ограничению подачи коммунальных ресурсов в муниципальные жилые помещения			УКХиЖФ			X	X			
2	ОСНОВНОЕ МЕРОПРИЯТИЕ: Научно-исследовательские услуги и разработка документов комплексного развития городского округа		2022	12 500,00000	УКХиЖФ						
			2023	30 400,00000							
			2024	30 000,00000							
		Актуализация схемы теплоснабжения Петропавловск-Камчатского городского округа с электронной моделью			УКХиЖФ				X		IV кв.
		Разработка схемы теплоснабжения Петропавловск-Камчатского городского округа			УКХиЖФ						III кв.
	Разработка схемы водоснабжения Петропавловск-Камчатского городского округа и схемы водоотведения Петропавловск-Камчатского городского округа			УКХиЖФ					III кв.		
	Разработка программы комплексного развития коммунального хозяйства Петропавловск-Камчатского городского округа			УКХиЖФ						IV кв.	
Подпрограмма 2 «Модернизация жилищно-коммунального хозяйства»											
3	ОСНОВНОЕ МЕРОПРИЯТИЕ: Осуществление капитальных вложений в объекты теплоснабжения и энергоснабжения		2022	19 753,17019	УКХиЖФ						
			2023	0,00000							
			2024	0,00000							
		Реконструкция тепловых сетей в рамках перевода многоквартирных жилых домов на централизованное горячее водоснабжение на объекте «Сооружение тепловые сети первого и второго контура от ЦТП «106 квартал» к жилым домам № 14, 2, 4 по улице Тушканова в городе Петропавловск-Камчатском», в том числе проектные работы и прохождение государственной экспертизы			УКХиЖФ				X		
	Реконструкция тепловых сетей в рамках перевода многоквартирных жилых домов на централизованное горячее водоснабжение на объекте «Сооружение тепловые сети первого и второго контура от ЦТП-321 к жилым домам № 2,4 по улице Кирдищева, к жилому дому № 1 (корпусы № 1,2) по улице Ниеолаевой-Терешковой В.В., к жилому дому № 27 по проспекту Циолковского в городе Петропавловске-Камчатском», в том числе проектные работы и прохождение государственной экспертизы			УКХиЖФ				X			
4	ОСНОВНОЕ МЕРОПРИЯТИЕ: Содержание, капитальный, текущий ремонт объектов теплоснабжения и электроснабжения		2022	84 180,39080	УКХиЖФ						
			2023	65 913,49955							
			2024	65 484,09657							
		Проведение процедуры закупки и заключение муниципального контракта на выполнение работ по ремонту ветхих и аварийных сетей теплоснабжения			УКХиЖФ	X	X			I-II кв.	I-II кв.
	Выполнение работ по ремонту ветхих и аварийных сетей теплоснабжения			УКХиЖФ			X	X	III-IV кв.	III-IV кв.	

АДМИНИСТРАЦИЯ
ПЕТРОПАВЛОВСК-КАМЧАТСКОГО ГОРОДСКОГО ОКРУГА

ПОСТАНОВЛЕНИЕ

26.05.2022 г. № 1013

Об отклонении проекта планировки территории и проекта межевания территории квартала № 1 планировочного подрайона 2.2.4. Жилой район – «Антенное поле» Южного городского планировочного района в Петропавловск- Камчатском городском округе

Руководствуясь статьей 46 Градостроительного кодекса Российской Федерации, постановлением администрации Петропавловск-Камчатского городского округа от 07.03.2019 № 395 «О Порядке подготовки документации по планировке территории и принятия решения об утверждении документации по планировке территории Петропавловск-Камчатского городского округа», в связи с нарушением требований, предъявляемых земельным законодательством к образованию земельных участков, с учетом протокола публичных слушаний от 22.12.2021, заключения о результатах публичных слушаний от 23.12.2021 ПОСТАНОВЛЯЮ:

1. Отклонить проект планировки территории и проект межевания территории квартала № 1 планировочного подрайона 2.2.4. Жилой район – «Антенное поле» Южного городского планировочного района в Петропавловск-Камчатском городском округе и направить в Управление архитектуры и градостроительства администрации Петропавловск-Камчатского городского округа на доработку.

2. Управлению делами администрации Петропавловск-Камчатского городского округа опубликовать настоящее постановление в газете «Град Петра и Павла» и разместить на официальном сайте администрации Петропавловск-Камчатского городского округа в информационно-телекоммуникационной сети «Интернет».

3. Настоящее постановление вступает в силу после дня его официального опубликования.

4. Контроль за исполнением настоящего постановления возложить на руководителя Управления архитектуры и градостроительства администрации Петропавловск-Камчатского городского округа.

Глава
Петропавловск-Камчатского городского округа
К.В. Брызгин


Приложение
к постановлению администрации
Петропавловск-Камчатского
городского округа
от 26.05.2022 № 2013

Проект планировки территории и проект межевания территории квартала № 1 планировочного подрайона 2.2.4. Жилой район – «Антенное поле» Южного городского планировочного района в Петропавловск-Камчатском городском округе



АРХИВАРИУС

ООО «Архивариус»
Челябинская обл., г. Магнитогорск, пр. Металлургов, д. 12
archivar.ru



Проект планировки территории и проект межевания территории квартала № 1 планировочного подрайона 2.2.4. Жилой район - «Антенное поле» Южного городского планировочного района в Петропавловск-Камчатском городском округе

ПРОЕКТ ПЛАНИРОВКИ ТЕРРИТОРИИ

Том I

Основная часть проекта

Положение о характеристиках планируемого развития территории, о
характеристиках объектов капитального строительства
Положения об очередности планируемого развития территории

Шифр: А-28.1054-20 ППТ.П

Заказчик: Управление архитектуры, градостроительства и земельных отношений администрации
Петропавловск-Камчатского городского округа

Директор ООО «Архивариус» К.Н. Гребенщиков

Магнитогорск - Петропавловск-Камчатский, 2020 г.

Проект планировки территории и проект межевания территории квартала № 1 планировочного подрайона
2.2.4. Жилой район - «Антенное поле» Южного городского планировочного района в Петропавловск-
Камчатском городском округе

СОСТАВ ДОКУМЕНТАЦИИ ПО ПЛАНИРОВКЕ ТЕРРИТОРИИ

№	Наименование	Шифр	Масштаб
Проект планировки территории			
<i>Основная часть проекта</i>			
1	Чертеж планировки территории	А-28.1054-20 ППТ.ОЧП-1	1:1 000
2	Текстовая часть		
	Положение о характеристиках планируемого развития территории, о характеристиках объектов капитального строительства	Том I А-28.1054-20 ППТ.П	
	Положения об очередности планируемого развития территории	Том I А-28.1054-20 ППТ.П	
<i>Материалы по обоснованию проекта¹</i>			
3	Карта (фрагмент карты) планировочной структуры территорий поселения, городского округа, межселенной территории муниципального района с отображением границ элементов планировочной структуры	А-28.1054-20 ППТ.МОП-1	1:50 000
4	Схема организации движения транспорта (включая транспорт общего пользования) и пешеходов, схема организации улично-дорожной сети	А-28.1054-20 ППТ.МОП-2	1:1 000
5	Схема границ зон с особыми условиями использования территории	А-28.1054-20 ППТ.МОП-3	1:1 000
6	Схема, отображающая местоположение существующих объектов капитального строительства, в том числе линейных объектов, объектов, подлежащих сносу, объектов незавершенного строительства, а также проходы к водным объектам общего пользования и их береговым полосам	А-28.1054-20 ППТ.МОП-4	1:1 000
7	Варианты планировочных и (или) объемно-пространственных решений застройки	А-28.1054-20 ППТ.МОП-5	1:1 000
8	Схема вертикальной планировки, инженерной подготовки территории и инженерной защиты территории	А-28.1054-20 ППТ.МОП-6	1:1 000
	Иные материалы для обоснования положений о планировке территории:		
9	Схема инженерного обеспечения территории	А-28.1054-20 ППТ.МОП-7	1:1 000
10	Схема мероприятий по предупреждению чрезвычайных ситуаций и мероприятий гражданской обороны	А-28.1054-20 ППТ.МОП-9	1:1 000
11	Текстовая часть	Том II А-28.1054-20 ППТ.ТЧ	
12	Результаты инженерных изысканий	Том III А-28.1054-20 РИЗ	
Проект межевания территории			
<i>Основная часть проекта</i>			
13	Текстовая часть	Том IV А-28.1054-20 ПМТ.ТЧ	
14	Чертеж межевания территории.	А-28.1054-20 ПМТ.ОЧП-1	1:1 000
<i>Материалы по обоснованию проекта</i>			
15	Чертеж по обоснованию межевания территории	А-28.1054-20 ПМТ.МОП-1	1:1 000

Примечания: ¹ - Схема границ территорий объектов культурного наследия не представлена в связи с отсутствием объектов культурного наследия в границах территории, в отношении которой осуществляется подготовка Проекта планировки.

Архитектурно-проектное бюро «Архивариус»

2

Проект планировки территории и проект межевания территории квартала № 1 планировочного подрайона
2.2.4. Жилой район - «Антенное поле» Южного городского планировочного района в Петропавловск-
Камчатском городском округе

Запись главного архитектора

Настоящий проект разработан с соблюдением действующего законодательства в области архитектурной деятельности и градостроительства, техническими регламентами и санитарно-эпидемиологическими нормами.

Проект планировки соответствует требованиям гл.5 Градостроительного кодекса Российской Федерации от 29.12.2004 №190-ФЗ (ред. от 27.12.2019).

Главный архитектор проекта _____ К.Н. Гребенщиков

Состав участников проекта

Директор, главный архитектор ООО «Архивариус», канд. арх., доц., член САР РФ	К.Н. Гребенщиков
Руководитель архитектурно-планировочной мастерской №1, ГАП	Е.С. Левшунова
Руководитель архитектурно-планировочной мастерской №2, ГАП	Д.Р. Каримова
Архитекторы	Д.Г. Боровская Е.М. Горбатова А.А. Добрынина Д.М. Табиева С.Л. Соловский В.В. Герасина В.Г. Гаврилова А.В. Наливайко Д.С. Шакшакпаева
Инженеры-проектировщики	П.В. Гинтер А.О. Якубова М.И. Исакова А.А. Мусихина А.В. Кобякова Е.А. Барышева К.О. Лисихина Р.М. Мухатметгалин Т.Ю. Данилейко
Инженеры-градостроители	
Кадастровые инженеры	
Инженеры технического отдела	

Архитектурно-проектное бюро «Архивариус»

3

Проект планировки территории и проект межевания территории квартала № 1 планировочного подрайона 2.2.4. Жилой район - «Антенное поле» Южного городского планировочного района в Петропавловск-Камчатском городском округе

СОДЕРЖАНИЕ

ВВЕДЕНИЕ.....5

ЧАСТЬ 1. ПОЛОЖЕНИЕ О ХАРАКТЕРИСТИКАХ ПЛАНИРУЕМОГО РАЗВИТИЯ ТЕРРИТОРИИ, О ХАРАКТЕРИСТИКАХ ОБЪЕКТОВ КАПИТАЛЬНОГО СТРОИТЕЛЬСТВА5

1. Характеристики планируемого развития территории5

1.1 Плотность и параметры застройки территории5

1.2 Предложения по формированию красных линий улиц7

1.3 Предложение по изменению территориальных зон, выделенных на карте градостроительного зонирования9

1.4 Зоны с особыми условиями использования территории, устанавливаемые в связи с размещением объектов капитального строительства9

2. Характеристики объектов капитального строительства10

2.1 Характеристики объектов капитального строительства жилого, производственного, общественно-делового и иного назначения10

2.2 Характеристики объектов социальной инфраструктуры11

2.3 Характеристики объектов транспортной инфраструктуры11

Транспорт и улично-дорожная сеть11

2.3.1 Внешний транспорт12

2.3.2 Улицы и дороги12

2.3.3 Пешеходное движение12

2.3.4 Велосипедное движение12

2.3.5 Общественный пассажирский транспорт12

2.3.6 Сооружения и устройства для хранения и обслуживания транспорта12

2.4. Характеристики объектов инженерной инфраструктуры12

2.4.1 Водоснабжение13

2.4.2 Водоотведение13

2.4.3 Теплоснабжение13

2.4.4 Газоснабжение13

2.4.5 Электроснабжение13

2.4.6 Сети связи14

2.4.7 Дождевая канализация14

2.4.8 Инженерная подготовка территории14

2.4.9 Санитарная очистка14

ЧАСТЬ 2. ПОЛОЖЕНИЯ ОБ ОЧЕРЕДНОСТИ ПЛАНИРУЕМОГО РАЗВИТИЯ ТЕРРИТОРИИ14

Чертеж планировки территории16

Архитектурно-проектное бюро «Архивариус»

Проект планировки территории и проект межевания территории квартала № 1 планировочного подрайона 2.2.4. Жилой район - «Антенное поле» Южного городского планировочного района в Петропавловск-Камчатском городском округе

- блокированная жилая застройка (2.3);
 - среднеэтажная жилая застройка (2.5);
 - многоэтажная жилая застройка (высотная застройка) (2.6);
 - административные здания организаций, обеспечивающих предоставление коммунальных услуг (3.1.2);
 - дома социального обслуживания (3.2.1);
 - оказание социальной помощи населению (3.2.2);
 - оказание услуг связи (3.2.3);
 - общежития (3.2.4);
 - бытовое обслуживание (3.3);
 - образование и просвещение (3.5);
 - дошкольное, начальное и среднее общее образование (3.5.1);
 - среднее и высшее профессиональное образование (3.5.2);
 - объекты культурно-досуговой деятельности (3.6.1);
 - государственное управление (3.8.1);
 - деловое управление (4.1);
 - магазины (4.4);
 - банковская и страховая деятельность (4.5);
 - общественное питание (4.6);
 - гостиничное обслуживание (4.7);
 - развлекательные мероприятия (4.8.1);
 - служебные гаражи (4.9);
 - обеспечение занятий спортом в помещениях (5.1.2);
 - площадки для занятий спортом (5.1.3);
 - оборудованные площадки для занятий спортом (5.1.4);
 - обеспечение внутреннего правопорядка (8.3);
 - обеспечение деятельности по исполнению наказаний (8.4);
- В границах всех территориальных зон могут размещаться следующие основные виды разрешенного использования:
- хранение автотранспорта (2.7.1);
 - предоставление коммунальных услуг (3.1.1);
 - связь (6.8);
 - трубопроводный транспорт (7.5);
 - охрана Государственной границы Российской Федерации (8.2);
 - земельные участки (территории) общего пользования (12.0);
 - улично-дорожная сеть (12.0.1);
 - благоустройство территории (12.0.2).

1.1 Плотность и параметры застройки территории

Основные параметры планируемой застройки

Территориальная зона Ж4:
Коэффициент застройки – 0,06;
Коэффициент плотности застройки – 0,18.
Предельные параметры разрешенного строительства установлены в ПЗЗ.

Население

Численность населения застройки на расчетный срок – 859 чел.
Плотность населения – 69 чел./га.

Жилой фонд

Архитектурно-проектное бюро «Архивариус»

Проект планировки территории и проект межевания территории квартала № 1 планировочного подрайона 2.2.4. Жилой район - «Антенное поле» Южного городского планировочного района в Петропавловск-Камчатском городском округе

ВВЕДЕНИЕ

Проект планировки территории и проект межевания территории квартала № 1 планировочного подрайона 2.2.4. Жилой район - «Антенное поле» Южного городского планировочного района в Петропавловск-Камчатском городском округе (далее – Проект планировки) включает в себя Проект планировки территории и Проект межевания территории.

Проект планировки разработан ООО «Архивариус» по заказу Управления архитектуры, градостроительства и земельных отношений администрации Петропавловск-Камчатского городского округа в рамках выполнения работ по Муниципальному контракту №187 от 12.05.2020г.

Проект планировки территории состоит из основной части, которая подлежит утверждению, и материалов по ее обоснованию.

Документация по планировке территории подготовлена на основании следующих распорядительных документов:

1) Постановление администрации Петропавловск-Камчатского городского округа №307 от 26.02.2018г. «О принятии решения о подготовке проекта планировки территории и проекта межевания территории квартала № 1 планировочного подрайона 2.2.4. Жилой район - «Антенное поле» Южного городского планировочного района в Петропавловск-Камчатском городском округе»;

2) Техническое задание на выполнение работ по подготовке проекта планировки территории и проекта межевания территории (Приложение № 1 к муниципальному контракту №187 от 12.05.2020г.).

Подготовка проектов планировки территории осуществляется в целях выделения элементов планировочной структуры, установления границ территорий общего пользования, границ зон планируемого размещения объектов капитального строительства, определения характеристик и очередности планируемого развития территории.

Подготовка графической части Проекта планировки осуществляется:

- 1) в соответствии с системой координат, используемой для ведения Единого государственного реестра недвижимости (МСК-41);
- 2) с использованием цифрового топографического плана М 1:500, соответствующего действительному состоянию местности на момент разработки проекта (инженерно-геодезические изыскания выполнены в 2020г. ООО «Архивариус»).

Общая площадь подготовки Проекта планировки составляет 12,34 га.

ЧАСТЬ 1. ПОЛОЖЕНИЕ О ХАРАКТЕРИСТИКАХ ПЛАНИРУЕМОГО РАЗВИТИЯ ТЕРРИТОРИИ, О ХАРАКТЕРИСТИКАХ ОБЪЕКТОВ КАПИТАЛЬНОГО СТРОИТЕЛЬСТВА

1. Характеристики планируемого развития территории

Предусмотрено взаимовязанное размещение многоквартирных жилых домов с земельными участками, общественных зданий, улично-дорожной сети, озелененных территорий.

Новая среднеэтажная жилая застройка организована с учетом расстояния от края основной проезжей части магистральных дорог, при условии применения шумозащитных сооружений, обеспечивающих требования СП 51.13330.

Территория проектирования расположена в следующих территориальных зонах:

Ж4. Зона смешанной жилой застройки

к основным видам разрешенного использования относятся:

- для индивидуального жилищного строительства (2.1);
- малоэтажная многоквартирная жилая застройка (2.1.1);

Архитектурно-проектное бюро «Архивариус»

Проект планировки территории и проект межевания территории квартала № 1 планировочного подрайона 2.2.4. Жилой район - «Антенное поле» Южного городского планировочного района в Петропавловск-Камчатском городском округе

Демонтируемый жилой фонд на расчетный срок – 1,273 тыс.м² общей площади.
Сохраняемый жилой фонд на расчетный срок – 15,636 тыс.м² общей площади.
Проектируемый жилой фонд на расчетный срок – 3,719 тыс.м² общей площади.
Плотность застройки – 1839 м²/га.

1.2 Предложения по формированию красных линий улиц

Ширина в устанавливаемых красных линиях:

1. Магистральные улицы общегородского значения регулируемого движения:
 - ул. Сапун-Гора (переменная) 38,0-41,0 м;
 - ул. Красная Сопка 39,0 -39,6 м;
2. Улицы в жилой застройке:
 - ул. Шевченко – 15 м;
 - ул. Портовская – 11 м;
 - ул. Закеева – 15 м;
 - ул. Красная Сопка – 15 м.

Зона	Предельные размеры земельных участков				Предельное количество этажей		Мин. отступы от границ земельного участка, м	Мин. / макс. процент застройки в границах земельного участка
	площадь, кв.м. /для одного объекта жилого назначения/		площадь, кв.м. /для объектов иного назначения/		мин.	макс.		
	мин.	макс.	мин.	макс.				
ж4	160	25000	200	150000	1	9	3 - 5 **	20/60

<***> - данное значение принимается для среднеэтажной и многоэтажной жилой застройки, расположенной вдоль красной линии (допустимо уменьшение размера минимального отступа от границ земельного участка или его отсутствие при размещении на первом этаже многоэтажного жилого дома помещений общественного значения).

Координаты поворотных точек устанавливаемых красных линий

Таблица 1

Контур 1			Контур 2		
Номер	X	Y	Номер	X	Y
1	558269.61	1412939.25	1	558275.37	1412919.89
2	558240.42	1412952.71	2	558236.40	1412938.12
3	558237.07	1412953.98	3	558220.46	1412944.46
4	558221.65	1412959.91	4	558213.90	1412947.06
5	558204.17	1412970.07	5	558194.70	1412958.57
6	558184.39	1412982.71	6	558164.98	1412951.81
7	558165.79	1412994.73	7	558160.73	1412944.91
8	558143.39	1413008.88	8	558207.75	1412918.15
9	558125.55	1413020.49	9	558223.85	1412910.19
10	558107.09	1413032.26	10	558216.45	1412897.11
11	558054.73	1413065.30	11	558202.74	1412903.74
12	558042.04	1413073.30	12	558195.85	1412907.71

Архитектурно-проектное бюро «Архивариус»

Проект планировки территории и проект межевания территории квартала №1 планировочного подрайона 2.2.4. Жилой район - «Антенное поле» Южного городского планировочного района в Петропавловск-Камчатском городском округе

13	558027.17	1413082.51
14	558024.75	1413084.01
15	557996.78	1413101.11
16	557975.77	1413141.96
17	557951.83	1413150.30
18	557918.72	1413138.41
19	557872.36	1413122.28
20	557743.26	1413083.15
21	557737.38	1413101.71
22	557740.11	1413109.99
23	557778.71	1413136.59
24	557780.79	1413145.23
25	557779.24	1413155.12
26	557727.37	1413119.43
27	557722.00	1413102.81
28	557731.72	1413069.62
29	557735.48	1413057.34
1	558269.61	1412939.25

13	558136.28	1412941.75
14	558101.01	1412935.96
15	558003.32	1412997.01
16	557982.30	1413010.15
17	557939.93	1413027.53
1	558275.37	1412919.89

Контур 4		
Номер	X	Y
1	558032.56	1413009.95
2	558000.11	1413011.99
3	558086.49	1412958.00
4	558109.40	1412952.57
5	558113.38	1412959.34
6	558032.56	1413009.95

Контур 5		
Номер	X	Y
1	558147.15	1412802.28
2	558122.96	1412845.99
3	558082.79	1412917.76
4	558067.42	1412944.60
5	557987.70	1412994.49
6	557971.75	1413003.05
7	557965.98	1413006.17
8	557946.34	1413019.99
1	558147.15	1412802.28

Контур 3		
Номер	X	Y
1	557919.50	1413051.53
2	557929.87	1413048.94
3	557938.67	1413045.86
4	557948.35	1413040.35
5	557977.24	1413028.45
6	557993.28	1413027.51
7	558041.96	1413024.39
8	558094.50	1412988.94
9	558101.93	1412984.26
10	558139.43	1412960.84
11	558156.26	1412982.83
12	557985.85	1413090.19
13	557965.22	1413129.75
14	557952.06	1413134.33
15	557923.63	1413124.18
16	557877.00	1413107.94
17	557789.05	1413081.29
18	557791.18	1413072.40
1	557919.50	1413051.53

Архитектурно-проектное бюро «Архивариус»

8

Проект планировки территории и проект межевания территории квартала №1 планировочного подрайона 2.2.4. Жилой район - «Антенное поле» Южного городского планировочного района в Петропавловск-Камчатском городском округе

2. Характеристики объектов капитального строительства

2.1 Характеристики объектов капитального строительства жилого, производственного, общественно-делового и иного назначения

Таблица 2

Сводная ведомость зданий, строений и сооружений										
№ по эксп.	Наименование	Этажность	Кол-во квартир	Кол-во секций (зданий)	Пл.застройки, м²	Общая пл., м²	Общая пл.квартир, м²	Население	Мощность	Стр.объем, тыс. м³
Сохраняемая застройка										
<i>Жилые здания, в том числе:</i>										
<i>Многоквартирная жилая застройка</i>										
1	Многоквартирный жилой дом (ул. Красная Сопка, 42)	4	48	4	916,5	2714,7	2432,6	118	-	12,1
2	Многоквартирный жилой дом (ул. Красная Сопка, д. 42/1)	5	60	4	725	2998,9	2678,2	130	-	12,0
3	Многоквартирный жилой дом (ул. Портковская, д. 11)	4	65	3	847	2841,3	2480,4	121	-	11,2
4	Многоквартирный жилой дом (ул. Закхева, д. 5)	4	22	2	392	1305,7	1130,3	55	-	5,2
5	Многоквартирный жилой дом (ул. Закхева, д. 3)	4	64	4	1168	3689	3312,8	161	-	15,5
6	Многоквартирный жилой дом (ул. Красная Сопка, д. 89)	1	4	1	160	160	160	7	-	0,6
7	Многоквартирный жилой дом (ул. Красная Сопка, д. 87)	2	2	1	107,7	215,6	215,6	8	-	0,7
8	Многоквартирный жилой дом (ул. Красная Сопка, д. 85)	2	4	1	152,7	304	304	12	-	1,1
9	Многоквартирный жилой дом (ул. Красная Сопка, д. 81А)	1	4	1	141,9	283,8	283,8	9	-	0,8
12	Многоквартирный жилой дом (ул. Шевченко, д. 21)	1	1	1	128	128	128	5	-	0,45
<i>Индивидуальная жилая застройка</i>										
1	Индивидуальный жилой дом (ул. Красная Сопка, д. 81)	2	1	1	99	198	198	8	-	0,7
2	Блокированный жилой дом (ул. Красная Сопка, д. 79)	1	1	1	206	206	206	9	-	1,45
3	Индивидуальный жилой дом (ул. Красная Сопка, д. 75)	1	1	1	183	183	183	8	-	0,65
4	Индивидуальный жилой дом (ул. Красная Сопка, д. 65)	2	1	1	106	212	212	9	-	0,7
5	Индивидуальный жилой дом (ул. Шевченко, д. 12)	1	1	1	120	120	120	5	-	0,4
6	Индивидуальный жилой дом (ул. Шевченко, д. 13)	1	1	1	118	118	118	5	-	0,4
7	Индивидуальный жилой дом (ул. Шевченко, д. 14)	1	1	1	139	139	139	6	-	0,5
8	Индивидуальный жилой дом (ул. Шевченко, д. 16)	1	1	1	128	128	128	5	-	0,5
9	Индивидуальный жилой дом (ул. Шевченко, д. 17)	1	1	1	101	101	101	4	-	0,4
10	Индивидуальный жилой дом (ул. Шевченко, д. 18)	2	1	1	73	146	146	6	-	0,5
11	Индивидуальный жилой дом (ул. Шевченко, д. 20)	2	1	1	80	160	160	7	-	0,6
13	Индивидуальный жилой дом (ул. Шевченко, д. 23)	2	1	1	107	214	214	9	-	0,75
14	Индивидуальный жилой дом	1	2	1	91	94,4	94,4	4	-	0,35

Архитектурно-проектное бюро «Архивариус»

10

Проект планировки территории и проект межевания территории квартала №1 планировочного подрайона 2.2.4. Жилой район - «Антенное поле» Южного городского планировочного района в Петропавловск-Камчатском городском округе

1.3 Предложение по изменению территориальных зон, выделенных на карте градостроительного зонирования

На проектируемой территории предлагается формирование земельных участков, планируемых для предоставления физическим и юридическим лицам для строительства, а также уточнение существующих участков и территорий общего пользования. Существующее функциональное и градостроительное зонирование отвечает положениям Проекта планировки, поэтому предложения по изменению перечня и границ территориальных зон, выделенных на карте градостроительного зонирования, не вносятся.

1.4 Зоны с особыми условиями использования территории, устанавливаемые в связи с размещением объектов капитального строительства

На территории имеются зоны, подлежащие градостроительному освоению с ограничениями и особыми условиями использования территории с учетом экологических и санитарно-эпидемиологических требований. Границы ЗОУИТ требуют уточнений в связи с более точными данными изысканий, точным расположением объектов, текущим функциональным назначением и действующими нормативными документами.

Зоны с особыми условиями использования территории, устанавливаемые в связи с размещением объектов капитального строительства, предполагаются от планируемых объектов капитального строительства инженерной инфраструктуры.

Охранная зона объектов электроэнергетики (объектов электросетевого хозяйства и объектов по производству электрической энергии)

Охранная зона – это территория, в которой ограничена хозяйственная деятельность с целью обеспечения сохранности объектов охраны. Охранные зоны на территории подготовки Проекта планировки были определены на основании Постановления Правительства Российской Федерации от 24.02.2009 г. №160 «О порядке установления охранных зон объектов электросетевого хозяйства и особых условий использования земельных участков, расположенных в границах таких зон».

В границах проектирования охранные зоны были установлены:

- вдоль воздушных линий электропередачи 0,4 кВ по обе стороны от крайних проводов при неотклоненном их положении на расстоянии 2 м;

- вдоль подземных кабельных линий электропередачи 10 и 0,4 кВ по обе стороны от крайнего кабеля на расстоянии 1 м.

Охранная зона тепловых сетей

Охранная зона тепловых сетей устанавливается в целях сохранности их элементов и бесперебойного теплоснабжения потребителей путем проведения комплекса мер организационного и запретительного характера.

Охранная зона от теплопровода, проходящего по территории проектируемого участка, установлена в соответствии с требованиями Приказа № 197 от 17.08.1992 г. Министерства архитектуры, строительства жилищно-коммунального хозяйства РФ «Типовые правила охраны коммунальных тепловых сетей».

Размер охранный зоны тепловых сетей устанавливается вдоль трасс прокладки тепловых сетей в виде земельных участков шириной, определяемой углом естественного откоса грунта, но не менее 3 метров в каждую сторону, считая от края строительных конструкций тепловых сетей или от наружной поверхности изолированного теплопровода бесконтактной прокладки.

Архитектурно-проектное бюро «Архивариус»

9

Проект планировки территории и проект межевания территории квартала №1 планировочного подрайона 2.2.4. Жилой район - «Антенное поле» Южного городского планировочного района в Петропавловск-Камчатском городском округе

№ по эксп.	Наименование	Этажность	Кол-во квартир	Кол-во секций (зданий)	Пл.застройки, м²	Общая пл., м²	Общая пл.квартир, м²	Население	Мощность	Стр.объем, тыс. м³
	(ул. Шевченко, д. 24)									
15	Индивидуальный жилой дом (ул. Сапун Гора, д. 8)	1	1	1	140	140	140	6	-	0,5
16	Индивидуальный жилой дом (ул. Сапун Гора, д. 4)	1	1	1	142	142	142	5	-	0,43
17	Индивидуальный жилой дом (ул. Сапун Гора, д. 2)	1	1	1	127	127	127	5	-	0,45
18	Индивидуальный жилой дом (ул. Портковская, д. 33)	1	1	1	82,4	82,4	82,4	3	-	0,24
	Всего:	-	292	-	6781,2	17151,8	15636,5	730	-	69,17
Общественные здания										
1	Продовольственный магазин «На Портковской»	1	-	1	99	99	-	-	-	0,4
Сооружения инженерной инфраструктуры										
1	ТП 10/0,4 №42	1	-	1	61	61	-	-	-	-
2	ТП 10/0,4 №26	1	-	1	77	77	-	-	-	-
Проектируемая застройка										
<i>Жилые здания, в том числе:</i>										
<i>Многоквартирная жилая застройка</i>										
1	Многоквартирный жилой дом со встроенно-пристроенными помещениями, в том числе аптекой	5	25	1	454	2043	1430	50	-	6,81
2	Многоквартирный жилой дом со встроенно-пристроенными помещениями	3,5	40	2	908	3270	2289	79	-	10,90
	Всего:	-	65	-	1362	5313	3719	129	-	17,71

2.2 Характеристики объектов социальной инфраструктуры

Проектом планировки территории не предусматривается размещение объектов социального обслуживания населения.

Нормативные учреждения повседневного, периодического и эпизодического обслуживания располагаются в нормативном радиусе пешеходной и транспортной доступности, на смежных территориях и в структуре городского округа.

Проектом планировки предусматривается дополнительное размещение встроенно-пристроенных объектов социально-бытового обслуживания в первых этажах, проектируемых многоквартирных жилых домов.

Благоустройство и озеленение

Согласно муниципальной программе «Формирование современной городской среды в Петропавловск-Камчатском городском округе на 2018-2022 годы»:

- благоустройство общественных территорий;
- благоустройство дворовых территорий многоквартирных домов.

Проектом предусматривается комплексное благоустройство и озеленение территории.

2.3 Характеристики объектов транспортной инфраструктуры

Транспорт и улично-дорожная сеть

На расчетный срок предусмотрено развитие улично-дорожной сети в увязке планируемой территории с существующей сетью внешнего транспорта и транспортной инфраструктурой, предусмотренной Генеральным планом, запроектированной в виде непрерывной системы с учетом интенсивности транспортного и пешеходного движения.

Архитектурно-проектное бюро «Архивариус»

11

Проект планировки территории и проект межевания территории квартала № 1 планировочного подрайона 2.2.4. Жилой район - «Антенное поле» Южного городского планировочного района в Петропавловск-Камчатском городском округе

2.3.1 Внешний транспорт

Настоящим Проектом планировки не предусмотрено развитие внешнего транспорта.

2.3.2 Улицы и дороги

Основу улично-дорожной сети проектируемой территории формируют улицы следующих категорий:

1. Магистральные улицы общегородского значения регулируемого движения:

- ул. Сапун-Гора, ул. Красная Сопка

Ширина проезжей части – 14 м;

2. Улицы в жилой застройке:

- ул. Шевченко, ул. Портовская, ул. Закхеева, ул. Красная Сопка:

Ширина проезжей части – 4,0 и 5,5 м.

Согласно Генеральному плану предусмотрено строительство за пределами расчетного срока автотранспортного тоннеля с двухсторонним движением для обеспечения кратчайшего выхода с улицы Океанской на улицу Сапун-Гора, а также преодоления горных преград в южной части рассматриваемой территории с организацией условий безопасного движения.

2.3.3 Пешеходное движение

В проекте планировки территории формируется непрерывная система пешеходных коммуникаций, включающая пешеходное пространство территорий общего пользования и тротуары вдоль проезжей части уличной сети.

Ширина пешеходной части тротуаров соответствует нормативной:

- ул. Сапун-Гора, ул. Красная Сопка – 3,0 м;

- улицы Шевченко, Портовская, Закхеева, Красная Сопка – 1,5 м.

2.3.4 Велосипедное движение

На территории в границах проектирования велосипедное движение не выделяется из общего потока.

2.3.5 Общественный пассажирский транспорт

Развитие маршрутной сети автобусного транспорта предусматривается по существующей магистральной сети. По ул. Красная Сопка размещены существующие остановки общественного транспорта.

2.3.6 Сооружения и устройства для хранения и обслуживания транспорта

Предусмотрено размещение открытых стоянок для хранения индивидуального автотранспорта:

а) открытые наземные/подземные стоянки хранения автомобилей на территории многоквартирной жилой застройки – 300 м/м;

б) открытые и закрытые наземные стоянки хранения автомобилей на территории многоквартирной жилой застройки в границах участков – 29 м/м;

в) открытые наземные стоянки хранения автомобилей на приобъектных стоянках – 5 м/м.

Сооружения и устройства для обслуживания транспорта

Сооружения для обслуживания транспорта не предусматриваются.

2.4. Характеристики объектов инженерной инфраструктуры

Архитектурно-проектное бюро «Архивариус»

12

Проект планировки территории и проект межевания территории квартала № 1 планировочного подрайона 2.2.4. Жилой район - «Антенное поле» Южного городского планировочного района в Петропавловск-Камчатском городском округе

Протяженность реконструируемых линий электропередачи 2,24 км.

Ориентировочная протяженность проектируемых сетей электроснабжения:

- кабельных линий электропередач 10 кВ 0,43 км.

- кабельных линий электропередач 0,4 кВ 3,32 км.

Электропотребление на расчетный срок – 956,73 кВт.

2.4.6 Сети связи

Телефонизация

Подключение проектируемой застройки предусмотрено от существующих внутриквартальных сетей связи с прокладкой линий связи до потребителей.

Протяженность реконструируемых линий связи 0,73 км.

Ориентировочная протяженность проектируемых сетей связи 0,74 км.

Радиофикация

Радиофикация от групповых или индивидуальных антенн УКВ вещания.

Телевидение

Телевидение от групповых или индивидуальных телевизионных антенн.

2.4.7 Дождевая канализация

Подключение проектируемой застройки в пониженных местах территории предусмотрено к существующим внутриквартальным сетям дождевой канализации. Отвод дождевых и талых вод предусматривается открытым стоком по проезжим частям улиц, а также с применением открытой системы водоотвода со сбросом в сеть дождевой канализации с дальнейшим выпуском после очистки на очистных сооружениях в ближайший водоем.

2.4.8 Инженерная подготовка территории

Предлагается устройство подпорной стенки за домами по ул. Закхеева. На рассматриваемой территории необходимо проведение мероприятий по инженерной подготовке территории, а именно укрепление склона, локальные подсыпка/выемка территории, мероприятия по балансу масс.

2.4.9 Санитарная очистка

Мусороудаление предусматривается проводить путем вывозки бытового мусора с площадок с контейнерами временного хранения ТКО.

Количество контейнерных площадок – 6 контейнерных площадок и бконтейнеров.

ЧАСТЬ 2. ПОЛОЖЕНИЯ ОБ ОЧЕРЕДНОСТИ ПЛАНИРУЕМОГО РАЗВИТИЯ ТЕРРИТОРИИ

Проектом предусматривается освоение территории в два этапа с расчетным сроком до 2030 г.

1 этап:

1. Демонтаж существующей аварийной застройки;
2. Строительство на свободной от застройки и не обремененной ограничениями территории;
3. Выполнение подготовительных работ для сохраняемой застройки: выполнение вертикальной планировки, строительство инженерных сетей;
4. Строительство и реконструкция улично-дорожной сети;

Архитектурно-проектное бюро «Архивариус»

14

Проект планировки территории и проект межевания территории квартала № 1 планировочного подрайона 2.2.4. Жилой район - «Антенное поле» Южного городского планировочного района в Петропавловск-Камчатском городском округе

Развитие инженерной инфраструктуры включает реконструкцию и строительство новых инженерных сетей и сооружений, организацию зон с особыми условиями использования территории этих объектов.

2.4.1 Водоснабжение

Подключение к водопроводной сети предусмотрено к существующему водопроводу хозяйственно-питьевому и противопожарному, проходящему по ул. Сапун-Гора, ул. Красная Сопка, с учетом его реконструкции. Проектом предусматривается демонтаж сетей, подключенных к сносимым жилым домам, а также перенос сетей, попадающих под пятно застройки.

Ориентировочная протяженность реконструируемых водопроводов 1,67 км.

Ориентировочная протяженность проектируемых водопроводов 2,9 км.

Водопотребление на расчетный срок – 263,28 м³/сут.

Поливочный водопровод

Полив зеленых насаждений предусмотрен по водопроводу хозяйственно-питьевому и противопожарному.

Технический водопровод

Технический водопровод не предусматривается.

2.4.2 Водоотведение

Проектом предусматривается подключение планируемых объектов к существующим внутриквартальным сетям по ул. Сапун-Гора, ул. Красная Сопка. Проектом предусматривается демонтаж сетей, подключенных к сносимым жилым домам, а также перенос сетей, попадающих под пятно застройки.

Ориентировочная протяженность реконструируемых сетей канализации 0,05 км.

Ориентировочная протяженность проектируемых сетей канализации 1,0 км.

Водоотведение на расчетный срок – 220,33 м³/сут.

2.4.3 Теплоснабжение

Подключение планируемой застройки к существующим внутриквартальным тепловым сетям, при обеспечении теплоносителем из существующих систем. Подключение объектов проектируемой застройки к существующим инженерным сетям осуществлять по ул. Красная Сопка. Проектом предусматривается демонтаж сетей, подключенных к сносимым жилым домам, а также перенос сетей, попадающих под пятно застройки.

Ориентировочная протяженность реконструируемых тепловых сетей 1,75 км.

Ориентировочная протяженность проектируемых тепловых сетей 1,12 км.

Теплопотребление на расчетный срок – 1,34 Гкал/час.

2.4.4 Газоснабжение

Газоснабжение существующей и проектируемой жилой и общественной застройки не предусматривается.

2.4.5 Электроснабжение

Подключение осуществляется к воздушным/кабельным линиям электропередачи 0,4 кВ, запитанным от существующих ТП 10/0,4 кВ, или непосредственно от ТП. Проектом предусматривается демонтаж сетей, подключенных к сносимым жилым домам, а также перенос сетей, попадающих под пятно застройки.

Архитектурно-проектное бюро «Архивариус»

13

Проект планировки территории и проект межевания территории квартала № 1 планировочного подрайона 2.2.4. Жилой район - «Антенное поле» Южного городского планировочного района в Петропавловск-Камчатском городском округе

5. Строительство элементов благоустройства, необходимых для функционирования территории.

2 этап:

1. Строительство планируемых зданий и сооружений;
2. Строительство элементов благоустройства, необходимых для функционирования территории.

Очередность, этапы и технологическая последовательность производства основных видов строительно-монтажных работ отражается в проекте организации строительства. Строительство тоннеля предполагается за пределами расчетного срока. Проектирование и строительство благоустройства предусматривается за счет бюджетных средств.

Архитектурно-проектное бюро «Архивариус»

15

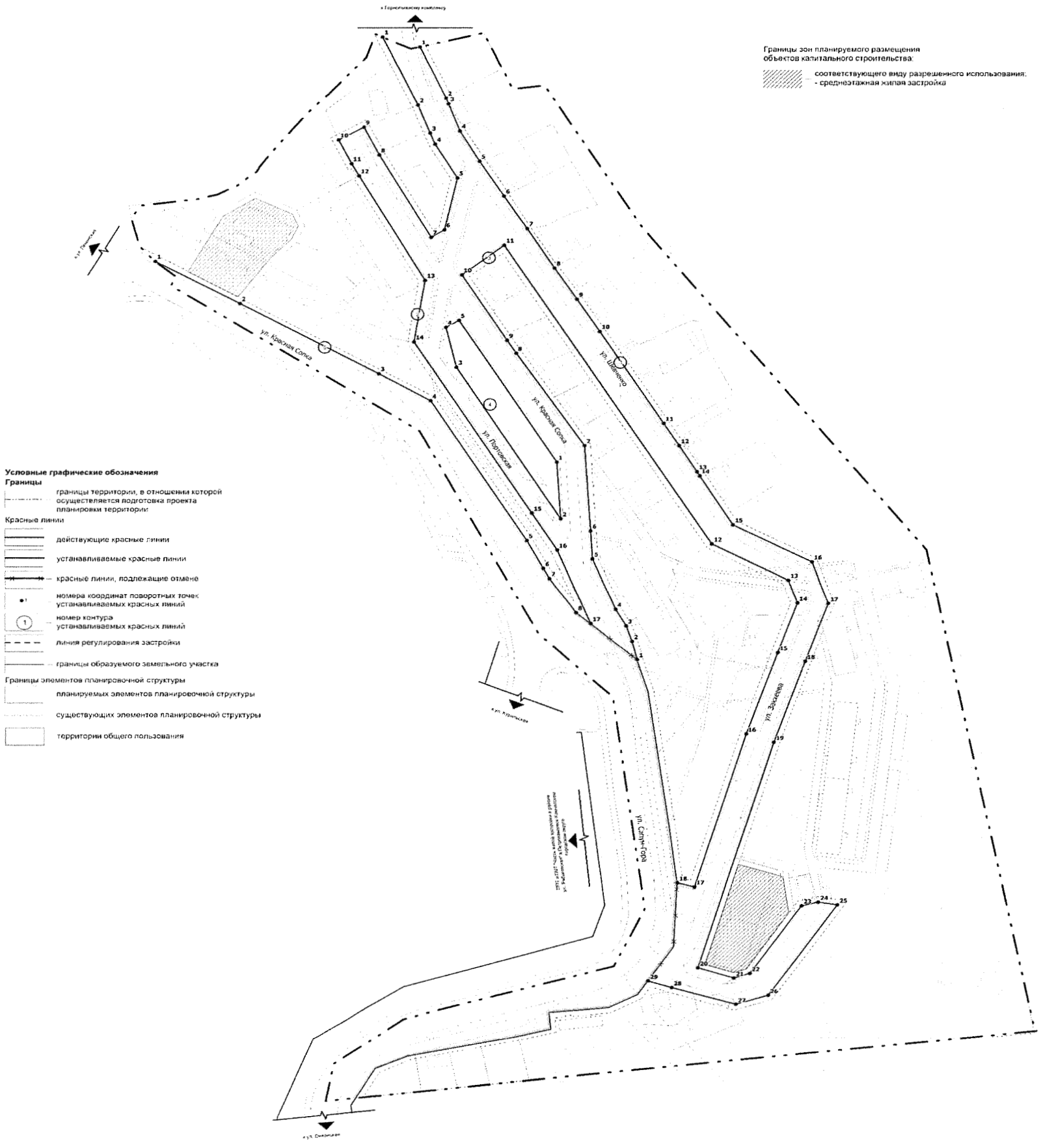
Проект планировки территории и проект межевания территории квартала № 1 планировочного подрайона 2.2.4. Жилой район - «Антенное поле» Южного городского планировочного района в Петропавловск-Камчатском городском округе

Чертеж планировки территории



ПРОЕКТ ПЛАНИРОВКИ ТЕРРИТОРИИ И ПРОЕКТ МЕЖЕВАНИЯ ТЕРРИТОРИИ КВАРТАЛА № 1 ПЛАНИРОВОЧНОГО ПОДРАЙОНА 2.2.4. ЖИЛОЙ РАЙОН - «АНТЕННОЕ ПОЛЕ» ЮЖНОГО ГОРОДСКОГО ПЛАНИРОВОЧНОГО РАЙОНА В ПЕТРОПАВЛОВСК-КАМЧАТСКОМ ГОРОДСКОМ ОКРУГЕ

ПРОЕКТ МЕЖЕВАНИЯ ТЕРРИТОРИИ
Чертеж планировки территории
М 1:1000



Границы зон планируемого размещения объектов капитального строительства:
 - соответствующего виду разрешенного использования:
 - среднеэтажная жилая застройка

Условные графические обозначения

- Границы**
 - границы территории, в отношении которой осуществляется подготовка проекта планировки территории;
 - границы образуемого земельного участка
- Красные линии**
 - действующие красные линии
 - устанавливаемые красные линии
 - красные линии, подлежащие отмене
- Границы элементов планировочной структуры**
 - планируемых элементов планировочной структуры
 - существующих элементов планировочной структуры
 - территории общего пользования
- Другие обозначения:**
 - номера координат поворотных точек устанавливаемых красных линий
 - номер контура устанавливаемых красных линий
 - линия регулирования застройки

Составление: [blank]
 Проверка: [blank]
 [blank]

А-28 1054-20 ППТ ОЧП					
И.и.	Ф.и.о.	Л.и.с.	Л.и.к.	Л.и.с.и.с.	Дата
Управление архитектуры, градостроительства и земельных отношений администрации Петропавловск-Камчатского городского округа					
Исполнитель	Генеральный архитектор	Уполномоченный	Проверенный	Согласованный	Внесенный
Проект планировки территории и проект межевания территории квартала № 1 планировочного подрайона 2.2.4. Жилой район - «Антенное поле» Южного городского планировочного района в Петропавловск-Камчатском городском округе. М 1:1000					
				АРХИ	



ООО «Архивариус»
Челябинская обл., г. Магнитогорск, пр. Metallurgov, д. 12
archivar.ru



Проект планировки территории и проект межевания территории квартала № 1 планировочного подрайона 2.2.4. Жилой район - «Антенное поле» Южного городского планировочного района в Петропавловск-Камчатском городском округе

Том IV

ПРОЕКТ МЕЖЕВАНИЯ ТЕРРИТОРИИ

Основная часть проекта

Текстовая часть

Шифр: А-28.1054-20 ПМТ.ТЧ

Заказчик: Управление архитектуры, градостроительства и земельных отношений администрации Петропавловск-Камчатского городского округа

Директор ООО «Архивариус» К.Н. Гребенщиков

Магнитогорск - Петропавловск-Камчатский, 2020 г.

Проект планировки территории и проект межевания территории квартала № 1 планировочного подрайона 2.2.4. Жилой район - «Антенное поле» Южного городского планировочного района в Петропавловск-Камчатском городском округе

Запись главного архитектора

Настоящий проект разработан с соблюдением действующего законодательства в области архитектурной деятельности и градостроительства, техническими регламентами и санитарно-эпидемиологическими нормами.

Проект планировки соответствует требованиям гл.5 Градостроительного кодекса Российской Федерации от 29.12.2004 №190-ФЗ (ред. от 27.12.2019).

Главный архитектор проекта _____ К.Н. Гребенщиков

Состав участников проекта

Директор, главный архитектор ООО «Архивариус», К.Н. Гребенщиков
канд. арх., доц., член САР РФ
Руководитель архитектурно-планировочной мастерской №1, ГАП Е.С. Левшунова
Руководитель архитектурно-планировочной мастерской №2, ГАП Д.Р. Каримова

Архитекторы Д.Г. Боровская
Е.М. Горбатова
А.А. Добрынина
Д.М. Табиева
С.Л. Соловский
В.В. Герасина
В.Г. Гаврилова
А.В. Наливайко
Д.С. Шакшакаева

Инженеры-проектировщики П.В. Гинтер
А.О. Якубова
М.И. Исакова
А.А. Мусихина
А.В. Кобякова
Е.А. Барышева
К.О. Лисихина
Р.М. Мухатметгалин
Т.Ю. Данилейко

Инженеры-градостроители

Кадастровые инженеры

Инженеры технического отдела

Архитектурно-проектное бюро «Архивариус»

3

Проект планировки территории и проект межевания территории квартала № 1 планировочного подрайона 2.2.4. Жилой район - «Антенное поле» Южного городского планировочного района в Петропавловск-Камчатском городском округе

СОСТАВ ДОКУМЕНТАЦИИ ПО ПЛАНИРОВКЕ ТЕРРИТОРИИ

№	Наименование	Шифр	Масштаб
Проект планировки территории			
<i>Основная часть проекта</i>			
1	Чертеж планировки территории	А-28.1054-20 ППТ.ОЧП-1	1:1 000
2	Текстовая часть		
	Положение о характеристиках планируемого развития территории, о характеристиках объектов капитального строительства	Том I А-28.1054-20 ППТ.П	
	Положения об очередности планируемого развития территории	Том I А-28.1054-20 ППТ.П	
<i>Материалы по обоснованию проекта¹</i>			
3	Карта (фрагмент карты) планировочной структуры территорий поселения, городского округа, межселенной территории муниципального района с отображением границ элементов планировочной структуры	А-28.1054-20 ППТ.МОП-1	1:50 000
4	Схема организации движения транспорта (включая транспорт общего пользования) и пешеходов, схема организации улично-дорожной сети	А-28.1054-20 ППТ.МОП-2	1:1 000
5	Схема границ зон с особыми условиями использования территории	А-28.1054-20 ППТ.МОП-3	1:1 000
6	Схема, отображающая местоположение существующих объектов капитального строительства, в том числе линейных объектов, объектов, подлежащих сносу, объектов незавершенного строительства, а также проходы к водным объектам общего пользования и их береговым полосам	А-28.1054-20 ППТ.МОП-4	1:1 000
7	Варианты планировочных и (или) объемно-пространственных решений застройки	А-28.1054-20 ППТ.МОП-5	1:1 000
8	Схема вертикальной планировки, инженерной подготовки территории и инженерной защиты территории	А-28.1054-20 ППТ.МОП-6	1:1 000
	Иные материалы для обоснования положений о планировке территории:		
9	Схема инженерного обеспечения территории	А-28.1054-20 ППТ.МОП-7	1:1 000
10	Схема мероприятий по предупреждению чрезвычайных ситуаций и мероприятий гражданской обороны	А-28.1054-20 ППТ.МОП-9	1:1 000
11	Текстовая часть	Том II А-28.1054-20 ППТ.ТЧ	
12	Результаты инженерных изысканий	Том III А-28.1054-20 РИЗ	
Проект межевания территории			
<i>Основная часть проекта</i>			
13	Текстовая часть	Том IV А-28.1054-20 ПМТ.ТЧ	
14	Чертеж межевания территории.	А-28.1054-20 ПМТ.ОЧП-1	1:1 000
<i>Материалы по обоснованию проекта</i>			
15	Чертеж по обоснованию межевания территории	А-28.1054-20 ПМТ.МОП-1	1:1 000

Примечания: ¹ - Схема границ территории объектов культурного наследия не представлена в связи с отсутствием объектов культурного наследия в границах территории, в отношении которой осуществляется подготовка Проекта планировки.

Архитектурно-проектное бюро «Архивариус»

2

Проект планировки территории и проект межевания территории квартала № 1 планировочного подрайона 2.2.4. Жилой район - «Антенное поле» Южного городского планировочного района в Петропавловск-Камчатском городском округе

СОДЕРЖАНИЕ

ВВЕДЕНИЕ.....	5
1. ПЕРЕЧЕНЬ И СВЕДЕНИЯ О ПЛОЩАДИ ОБРАЗУЕМЫХ ЗЕМЕЛЬНЫХ УЧАСТКОВ, В ТОМ ЧИСЛЕ ВОЗМОЖНЫЕ СПОСОБЫ ИХ ОБРАЗОВАНИЯ.....	6
2. ПЕРЕЧЕНЬ И СВЕДЕНИЯ О ПЛОЩАДИ ОБРАЗУЕМЫХ ЗЕМЕЛЬНЫХ УЧАСТКОВ, КОТОРЫЕ БУДУТ ОТНЕСЕНЫ К ТЕРРИТОРИЯМ ОБЩЕГО ПОЛЬЗОВАНИЯ ИЛИ ИМУЩЕСТВУ ОБЩЕГО ПОЛЬЗОВАНИЯ, В ТОМ ЧИСЛЕ В ОТНОШЕНИИ КОТОРЫХ ПРЕДПОЛАГАЮТСЯ РЕЗЕРВИРОВАНИЕ И (ИЛИ) ИЗЪЯТИЕ ДЛЯ ГОСУДАРСТВЕННЫХ ИЛИ МУНИЦИПАЛЬНЫХ НУЖД.....	10
3. ВИД РАЗРЕШЕННОГО ИСПОЛЬЗОВАНИЯ ОБРАЗУЕМЫХ ЗЕМЕЛЬНЫХ УЧАСТКОВ В СООТВЕТСТВИИ С ПРОЕКТОМ ПЛАНИРОВКИ ТЕРРИТОРИИ.....	10
4. ЦЕЛЕВОЕ НАЗНАЧЕНИЕ ЛЕСОВ, ВИД (ВИДЫ) РАЗРЕШЕННОГО ИСПОЛЬЗОВАНИЯ ЛЕСНОГО УЧАСТКА, КОЛИЧЕСТВЕННЫЕ И КАЧЕСТВЕННЫЕ ХАРАКТЕРИСТИКИ ЛЕСНОГО УЧАСТКА, СВЕДЕНИЯ О НАХОЖДЕНИИ ЛЕСНОГО УЧАСТКА В ГРАНИЦАХ ОСОБО ЗАЩИТНЫХ УЧАСТКОВ ЛЕСОВ (В СЛУЧАЕ, ЕСЛИ ПОДГОТОВКА ПРОЕКТА МЕЖЕВАНИЯ ТЕРРИТОРИИ ОСУЩЕСТВЛЯЕТСЯ В ЦЕЛЯХ ОПРЕДЕЛЕНИЯ МЕСТОПОЛОЖЕНИЯ ГРАНИЦ ОБРАЗУЕМЫХ И (ИЛИ) ИЗМЕНЯЕМЫХ ЛЕСНЫХ УЧАСТКОВ).....	10
5. СВЕДЕНИЯ О ГРАНИЦАХ ТЕРРИТОРИИ, В ОТНОШЕНИИ КОТОРОЙ УТВЕРЖДЕН ПРОЕКТ МЕЖЕВАНИЯ, СОДЕРЖАЩИЕ ПЕРЕЧЕНЬ КООРДИНАТ ХАРАКТЕРНЫХ ТОЧЕК ЭТИХ ГРАНИЦ В СИСТЕМЕ КООРДИНАТ, ИСПОЛЬЗУЕМОЙ ДЛЯ ВЕДЕНИЯ ЕДИНОГО ГОСУДАРСТВЕННОГО РЕЕСТРА НЕДВИЖИМОСТИ.....	10
Чертеж межевания территории.....	16
Чертеж по обоснованию межевания территории.....	17

Архитектурно-проектное бюро «Архивариус»

4

Проект планировки территории и проект межевания территории квартала № 1 планировочного подрайона 2.2.4. Жилой район - «Антенное поле» Южного городского планировочного района в Петропавловск-Камчатском городском округе

Приложения

Приложение №1	Выписка из Единого государственного реестра недвижимости об объекте недвижимости с кадастровым номером 41:01:0010128:4128
---------------	---

Архитектурно-проектное бюро «Архивариус»

5

Проект планировки территории и проект межевания территории квартала № 1 планировочного подрайона 2.2.4. Жилой район - «Антенное поле» Южного городского планировочного района в Петропавловск-Камчатском городском округе

ВВЕДЕНИЕ

Проект планировки территории и проект межевания территории квартала № 1 планировочного подрайона 2.2.4. Жилой район - «Антенное поле» Южного городского планировочного района в Петропавловск-Камчатском городском округе (далее – Проект планировки) включает в себя Проект планировки территории и Проект межевания территории.

Проект планировки разработан ООО «Архивариус» по заказу Управления архитектуры, градостроительства и земельных отношений администрации Петропавловск-Камчатского городского округа в рамках выполнения работ по Муниципальному контракту №187 от 12.05.2020г.

В настоящем Разделе представлен проект межевания территории. Данный раздел является утверждаемой частью Проекта межевания.

Документация по планировке территории подготовлена на основании следующих порядковых документов:

1) Постановление администрации Петропавловск-Камчатского городского округа №307 от 26.02.2018г. «О принятии решения о подготовке проекта планировки территории и проекта межевания территории квартала № 1 планировочного подрайона 2.2.4. Жилой район - «Антенное поле» Южного городского планировочного района в Петропавловск-Камчатском городском округе»;

2) Техническое задание на выполнение работ по подготовке проекта планировки территории и проекта межевания территории (Приложение № 1 к муниципальному контракту №187 от 12.05.2020г.).

Подготовка графической части Проекта планировки осуществляется:

1) в соответствии с системой координат, используемой для ведения Единого государственного реестра недвижимости (МСК-41);

2) с использованием цифрового топографического плана М 1:500, соответствующего действительному состоянию местности на момент разработки проекта (инженерно-геодезические изыскания выполнены в 2020г. ООО «Архивариус»).

Общая площадь подготовки Проекта планировки составляет 12,34 га.

Основные положения проекта межевания территории

Проект межевания предусматривается образование земельных участков с целью размещения объектов капитального строительства, для размещения линейных объектов транспортной и инженерной инфраструктуры местного значения, для определения территории общего пользования.

Межевание территории предусматривается в I этапе:

I этап

1.1. Образование земельных участков путем перераспределения земельных участков, находящихся в государственной или в частной собственности, с землями неразграниченной государственной собственности под индивидуальные жилые дома;

1.2. Образование земельных участков, находящихся в государственной или муниципальной собственности для среднеэтажной жилой застройки, под размещение сквера, под магазин, под коммунальное обслуживание;

1.3. Образование земельных участков путем перераспределения земельных участков, находящихся в государственной или в частной собственности, с землями неразграниченной государственной собственности под индивидуальные жилые дома.

1. ПЕРЕЧЕНЬ И СВЕДЕНИЯ О ПЛОЩАДИ ОБРАЗУЕМЫХ ЗЕМЕЛЬНЫХ УЧАСТКОВ, В ТОМ ЧИСЛЕ ВОЗМОЖНЫЕ СПОСОБЫ ИХ ОБРАЗОВАНИЯ

Таблица 1

Архитектурно-проектное бюро «Архивариус»

6

Проект планировки территории и проект межевания территории квартала № 1 планировочного подрайона 2.2.4. Жилой район - «Антенное поле» Южного городского планировочного района в Петропавловск-Камчатском городском округе

№	Кадастровый номер	Адрес	Площадь, м ²	Возможный способ образования	Вид разрешенного использования
:ЗУ18	-	Камчатский край, г. Петропавловск-Камчатский, ул. Красная Сопка, д. 81а (кад. № 41.01.0010128.215)	555	Образование из земель, находящихся в государственной или муниципальной собственности	Малотажная многоквартирная жилая застройка (2.1.1)
:ЗУ19	-	Камчатский край, г. Петропавловск-Камчатский, ул. Красная Сопка, д. 85 (кад. № 41.01.0010128.236)	501	Образование из земель, находящихся в государственной или муниципальной собственности	Малотажная многоквартирная жилая застройка (2.1.1)
:ЗУ20	-	Камчатский край, г. Петропавловск-Камчатский, ул. Красная Сопка, д. 83	546	Образование из земель, находящихся в государственной или муниципальной собственности	Малотажная многоквартирная жилая застройка (2.1.1)
:ЗУ21	-	Камчатский край, г. Петропавловск-Камчатский, ул. Красная Сопка, д. 87 (кад. № 41.01.0010128.217)	401	Образование из земель, находящихся в государственной или муниципальной собственности	Малотажная многоквартирная жилая застройка (2.1.1)
:ЗУ22	-	Камчатский край, г. Петропавловск-Камчатский, ул. Красная Сопка, д. 89 (кад. № 41.01.0010128.238)	833	Образование из земель, находящихся в государственной или муниципальной собственности	Малотажная многоквартирная жилая застройка (2.1.1)
:ЗУ23	-	Камчатский край, г. Петропавловск-Камчатский, ул. Сапун-Гора, д. 6 (кад. № 41.01.0010128.297)	518	Образование из земель, находящихся в государственной или муниципальной собственности	Для индивидуального жилищного строительства (2.1)
:ЗУ24	-	Камчатский край, г. Петропавловск-Камчатский, ул. Сапун-Гора, д. 7	401	Образование из земель, находящихся в государственной или муниципальной собственности	Для индивидуального жилищного строительства (2.1)
:ЗУ25	-	Камчатский край, г. Петропавловск-Камчатский, ул. Сапун-Гора, д. 8 (кад. № 41.01.0010128.298)	404	Образование из земель, находящихся в государственной или муниципальной собственности	Для индивидуального жилищного строительства (2.1)
:ЗУ26	-	Камчатский край, г. Петропавловск-Камчатский, ул. Сапун-Гора, д. 9 (кад. № 41.01.0010128.3701)	507	Образование из земель, находящихся в государственной или муниципальной собственности	Для индивидуального жилищного строительства (2.1)
:ЗУ27	-	Камчатский край, г. Петропавловск-Камчатский, ул. Сапун-Гора, д. 2 (кад. № 41.01.0010128.3573)	747	Образование из земель, находящихся в государственной или муниципальной собственности	Для индивидуального жилищного строительства (2.1)
:ЗУ28	-	Камчатский край, г. Петропавловск-Камчатский, ул. Портовская	420	Образование из земель, находящихся в государственной или муниципальной собственности	Магазины (4.4)
:ЗУ29	-	Камчатский край, г. Петропавловск-Камчатский, ул. Красная Сопка, дом 77	483	Образование из земель, находящихся в государственной или муниципальной собственности	Для индивидуального жилищного строительства (2.1)
:ЗУ30	-	Камчатский край, г. Петропавловск-Камчатский, ул. Портовская, дом 33	678	Образование из земель, находящихся в государственной или муниципальной собственности (по заявлению, согласно схеме расположения земельного участка)	Для индивидуального жилищного строительства (2.1)

Примечание: возможный способ образования может уточняться и изменяться в процессе подготовки межевого дела.

Обоснование предельно допустимой площади образуемых земельных участков

Правилами землепользования и застройки г. Петропавловск-Камчатский в зоне смешанной застройки установлены предельные (минимальные/максимальные) размеры земельных участков, предоставляемых гражданам на праве аренды или в собственность:

- максимальный размер земельного участка в сложившейся застройке – 1000 кв.м, (при размещении жилого дома на рельефе с уклоном более 20 процентов допустимо увеличение площади земельного участка на 25 процентов).

С учетом существующего рельефа территории и расположения земельных участков на местности, проектом межевания предусмотрено образование двух земельных участков, площадью более 1000 кв.м.

Архитектурно-проектное бюро «Архивариус»

8

Проект планировки территории и проект межевания территории квартала № 1 планировочного подрайона 2.2.4. Жилой район - «Антенное поле» Южного городского планировочного района в Петропавловск-Камчатском городском округе

Ведомость образуемых земельных участков.

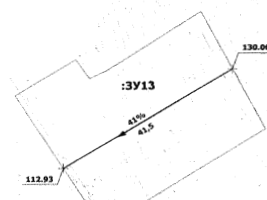
№	Кадастровый номер	Адрес	Площадь, м ²	Возможный способ образования	Вид разрешенного использования
:ЗУ1	-	Камчатский край, г. Петропавловск-Камчатский, ул. Красная Сопка, д. 42/1 (кад. № 41.01.0010128.224)	3292	Образование из земель, находящихся в государственной или муниципальной собственности	Среднеэтажная жилая застройка (2.5)
:ЗУ2	-	Камчатский край, г. Петропавловск-Камчатский, ул. Красная Сопка, д. 40 (кад. № 41.01.0010128.237)	2261	Образование из земель, находящихся в государственной или муниципальной собственности	Среднеэтажная жилая застройка (2.5)
:ЗУ3	-	Камчатский край, г. Петропавловск-Камчатский, ул. Красная Сопка	2128	Образование из земель, находящихся в государственной или муниципальной собственности	Среднеэтажная жилая застройка (2.5)
:ЗУ4	-	Камчатский край, г. Петропавловск-Камчатский, ул. Захеева	203	Образование из земель, находящихся в государственной или муниципальной собственности	Предоставление коммунальных услуг (3.1.1)
:ЗУ5	-	Камчатский край, г. Петропавловск-Камчатский, ул. Красная Сопка	3220	Образование из земель, находящихся в государственной или муниципальной собственности	Благоустройство территории (12.0.2)
:ЗУ6	41.01.0010128.177	Камчатский край, г. Петропавловск-Камчатский, ул. Красная Сопка, д. 65 (кад. № 41.01.0010128.213)	1017	Образование земельного участка путем перераспределения ЗУ 41.01.0010128.177 с землями, государственная собственность на которые не разграничена	Для индивидуального жилищного строительства (2.1)
:ЗУ7	-	Камчатский край, г. Петропавловск-Камчатский, ул. Красная Сопка, д. 67 (кад. № 41.01.0010128.3720)	480	Образование из земель, находящихся в государственной или муниципальной собственности	Для индивидуального жилищного строительства (2.1)
:ЗУ8	-	Камчатский край, г. Петропавловск-Камчатский, ул. Портовская	689	Образование из земель, находящихся в государственной или муниципальной собственности	Для индивидуального жилищного строительства (2.1)
:ЗУ9	-	Камчатский край, г. Петропавловск-Камчатский, ул. Шевченко	913	Образование из земель, находящихся в государственной или муниципальной собственности	Для индивидуального жилищного строительства (2.1)
:ЗУ10	-	Камчатский край, г. Петропавловск-Камчатский, ул. Шевченко	535	Образование из земель, находящихся в государственной или муниципальной собственности	Для индивидуального жилищного строительства (2.1)
:ЗУ11	-	Камчатский край, г. Петропавловск-Камчатский, ул. Шевченко, д. 15 (кад. № 41.01.0010128.4278)	1000	Образование из земель, находящихся в государственной или муниципальной собственности	Для индивидуального жилищного строительства (2.1)
:ЗУ12	-	Камчатский край, г. Петропавловск-Камчатский, ул. Шевченко, д. 20 (кад. № 41.01.0010128.4012)	865	Образование из земель, находящихся в государственной или муниципальной собственности	Для индивидуального жилищного строительства (2.1)
:ЗУ13	-	Камчатский край, г. Петропавловск-Камчатский, ул. Шевченко, д. 21 (кад. № 41.01.0010128.311)	1250	Образование из земель, находящихся в государственной или муниципальной собственности	Малотажная многоквартирная жилая застройка (2.1.1)
:ЗУ14	-	Камчатский край, г. Петропавловск-Камчатский, ул. Шевченко, д. 24 (кад. № 41.01.0010128.4126)	1000	Образование из земель, находящихся в государственной или муниципальной собственности	Для индивидуального жилищного строительства (2.1)
:ЗУ15	-	Камчатский край, г. Петропавловск-Камчатский, ул. Красная Сопка, д. 75 (кад. № 41.01.0010128.4073)	721	Образование из земель, находящихся в государственной или муниципальной собственности	Для индивидуального жилищного строительства (2.1)
:ЗУ16	41.01.0010128.191	Камчатский край, г. Петропавловск-Камчатский, ул. Красная Сопка, дом 79	772	Образование земельного участка путем перераспределения 41.01.0010128.191 с землями, государственная собственность на которые не разграничена	Малотажная многоквартирная жилая застройка (2.1.1)
:ЗУ17	-	Камчатский край, г. Петропавловск-Камчатский, ул. Красная Сопка, дом 81 (кад. № 41.01.0010128.212)	518	Образование из земель, находящихся в государственной или муниципальной собственности	Для индивидуального жилищного строительства (2.1)

Архитектурно-проектное бюро «Архивариус»

7

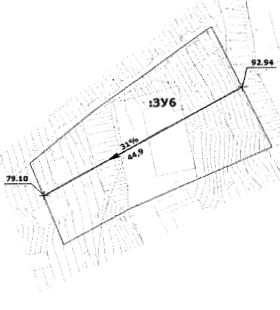
Проект планировки территории и проект межевания территории квартала № 1 планировочного подрайона 2.2.4. Жилой район - «Антенное поле» Южного городского планировочного района в Петропавловск-Камчатском городском округе

Земельный участок с условным номером :ЗУ13, образован из земель, находящихся в государственной или муниципальной собственности, площадь которого составляет 1250 кв.м. Земельный участок расположен в зоне смешанной жилой застройки – Ж4, и предназначен для малоэтажной многоквартирной жилой застройки (2.1.1).



Уклон в процентах для :ЗУ13 = (130.00-112.93)/41,5*100=41%.

Земельный участок с условным номером :ЗУ6, образован из земель, находящихся в государственной или муниципальной собственности, образованная площадь которого составляет 1017 кв.м. Земельный участок расположен в зоне смешанной жилой застройки – Ж4, и предназначен для индивидуального жилищного строительства (2.1).



Уклон в процентах для :ЗУ6 = (92.94-79.10)/44,9*100=31%.

Архитектурно-проектное бюро «Архивариус»

9

Проект планировки территории и проект межевания территории квартала № 1 планировочного подрайона
2.2.4. Жилой район - «Антенное поле» Южного городского планировочного района в Петропавловск-
Камчатском городском округе

2. ПЕРЕЧЕНЬ И СВЕДЕНИЯ О ПЛОЩАДИ ОБРАЗУЕМЫХ ЗЕМЕЛЬНЫХ УЧАСТКОВ, КОТОРЫЕ БУДУТ ОТНЕСЕНЫ К ТЕРРИТОРИЯМ ОБЩЕГО ПОЛЬЗОВАНИЯ ИЛИ ИМУЩЕСТВУ ОБЩЕГО ПОЛЬЗОВАНИЯ, В ТОМ ЧИСЛЕ В ОТНОШЕНИИ КОТОРЫХ ПРЕДПОЛАГАЮТСЯ РЕЗЕРВИРОВАНИЕ И (ИЛИ) ИЗЪЯТИЕ ДЛЯ ГОСУДАРСТВЕННЫХ ИЛИ МУНИЦИПАЛЬНЫХ НУЖД

Образование земельных участков, которые будут отнесены к территориям общего пользования, проектом не предусмотрено.

Предложения по установлению публичных сервитутов

Согласно п. 2 ст. 23 ЗК РФ: публичный сервитут устанавливается законом или иным нормативным правовым актом Российской Федерации, нормативным правовым актом субъекта РФ, органа местного самоуправления в случаях, если это необходимо для обеспечения интересов государства, местного самоуправления или местного населения, без изъята земельных участков.

Сервитут – это право ограниченного пользования чужим земельным участком.

Согласно исходным данным существующих границ зон действия публичных сервитутов на проектируемой территории нет.

В проекте межевания границы земельных участков определены таким образом, чтобы ко всем земельным участкам на территории квартала, в том числе к участкам, не имеющим непосредственного выхода на улицы, был обеспечен беспрепятственный проезд по внутриквартальным проездам общего пользования.

Границы частей земельных участков, которыми предусматривается беспрепятственное пользование для проезда, ремонта и обслуживания проектируемых сооружений инженерной инфраструктуры (инженерные коммуникации от точек их подключения к магистральным сооружениям и коммуникациям до проектируемой территории) посредством границ зон действия планируемого публичного сервитута вне границ проектирования проектом не предусматривается.

Установление публичного сервитута осуществляется с учетом результатов общественных слушаний.

3. ВИД РАЗРЕШЕННОГО ИСПОЛЬЗОВАНИЯ ОБРАЗУЕМЫХ ЗЕМЕЛЬНЫХ УЧАСТКОВ В СООТВЕТСТВИИ С ПРОЕКТОМ ПЛАНИРОВКИ ТЕРРИТОРИИ

Виды разрешенного использования образуемых земельных участков в соответствии с проектом планировки территории указаны в гл. 1, 2.

Все земельные участки имеют категорию земель – земли населенных пунктов.

4. ЦЕЛЕВОЕ НАЗНАЧЕНИЕ ЛЕСОВ, ВИД (ВИДЫ) РАЗРЕШЕННОГО ИСПОЛЬЗОВАНИЯ ЛЕСНОГО УЧАСТКА, КОЛИЧЕСТВЕННЫЕ И КАЧЕСТВЕННЫЕ ХАРАКТЕРИСТИКИ ЛЕСНОГО УЧАСТКА, СВЕДЕНИЯ О НАХОЖДЕНИИ ЛЕСНОГО УЧАСТКА В ГРАНИЦАХ ОСОБО ЗАЩИТНЫХ УЧАСТКОВ ЛЕСОВ (В СЛУЧАЕ, ЕСЛИ ПОДГОТОВКА ПРОЕКТА МЕЖЕВАНИЯ ТЕРРИТОРИИ ОСУЩЕСТВЛЯЕТСЯ В ЦЕЛЯХ ОПРЕДЕЛЕНИЯ МЕСТОПОЛОЖЕНИЯ ГРАНИЦ ОБРАЗУЕМЫХ И (ИЛИ) ИЗМЕНЯЕМЫХ ЛЕСНЫХ УЧАСТКОВ)

Подготовка проекта межевания территории в целях определения местоположения границ образуемых и (или) изменяемых лесных участков не осуществляется.

5. СВЕДЕНИЯ О ГРАНИЦАХ ТЕРРИТОРИИ, В ОТНОШЕНИИ КОТОРОЙ УТВЕРЖДЕН ПРОЕКТ МЕЖЕВАНИЯ, СОДЕРЖАЩИЕ ПЕРЕЧЕНЬ

Архитектурно-проектное бюро «Архивариус»

10

Проект планировки территории и проект межевания территории квартала № 1 планировочного подрайона
2.2.4. Жилой район - «Антенное поле» Южного городского планировочного района в Петропавловск-
Камчатском городском округе

:ЗУ1 Площадь 3292 кв.м		:ЗУ13 Площадь 1250 кв.м	
Контур1		Контур1	
X	Y	X	Y
558176.34	1412875.54	558079.15	1413049.89
558189.29	1412896.34	558086.92	1413062.53
558195.85	1412907.71	558082.76	1413065.31
558136.28	1412941.75	558084.48	1413068.81
558101.01	1412935.96	558097.47	1413088.40
558103.19	1412924.88	558071.82	1413101.63
558107.55	1412921.58	558050.49	1413067.95
558117.44	1412900.37	558079.15	1413049.89
558118.88	1412901.46	:ЗУ14 Площадь 1000 кв.м	
558121.80	1412897.42	Контур1	
558133.36	1412906.20	X	Y
558153.45	1412886.29	558024.75	1413084.01
558157.84	1412875.14	558027.54	1413088.80
558167.16	1412879.61	558038.27	1413104.22
558176.34	1412875.54	558045.97	1413116.19
:ЗУ2 Площадь 2261 кв.м		558024.74	1413130.40
Контур1		558002.81	1413097.42
X	Y	558024.75	1413084.01
558175.25	1412835.34	:ЗУ15 Площадь 721 кв.м	
558186.51	1412854.09	Контур1	
558176.34	1412875.54	X	Y
558167.16	1412879.61	558139.43	1412960.84
558157.84	1412875.14	558156.26	1412982.83
558157.84	1412875.14	558133.07	1412997.44
558147.29	1412864.32	558129.34	1412990.64
558122.96	1412845.99	558126.24	1412984.74
558140.15	1412814.93	558122.44	1412980.85
558175.25	1412835.34	558118.64	1412976.97
:ЗУ3 Площадь 2128 кв.м		558116.99	1412974.85
Контур1		558139.43	1412960.84
X	Y	:ЗУ16 Площадь 772 кв.м	
557805.85	1413102.12	Контур1	
557799.32	1413123.37	X	Y
557796.88	1413130.21	558104.38	1412982.73
557794.19	1413130.24	558106.62	1412985.92
557774.05	1413133.38	558111.95	1412996.89
557740.11	1413109.99	558113.34	1413000.23
557737.38	1413101.71	558117.24	1413007.41
557743.26	1413083.15	558120.59	1413012.9
557805.85	1413102.12	558109.98	1413018.34
:ЗУ4 Площадь 203 кв.м		558098.32	1413021.57
Контур1		558097.44	1413019.89
X	Y	558093.56	1413012.79
557794.19	1413130.24	558087.76	1413001.94
557796.67	1413140.86	558085.95	1412998.87
557780.79	1413145.23	558083.65	1412996.26
557778.71	1413136.59	558094.5	1412988.94
557774.05	1413133.38	558103.8	1412983.09
557794.19	1413130.24	558104.38	1412982.73
:ЗУ5		:ЗУ17 Площадь 518 кв.м	

Архитектурно-проектное бюро «Архивариус»

12

Проект планировки территории и проект межевания территории квартала № 1 планировочного подрайона
2.2.4. Жилой район - «Антенное поле» Южного городского планировочного района в Петропавловск-
Камчатском городском округе

КООРДИНАТ ХАРАКТЕРНЫХ ТОЧЕК ЭТИХ ГРАНИЦ В СИСТЕМЕ КООРДИНАТ, ИСПОЛЬЗУЕМОЙ ДЛЯ ВЕДЕНИЯ ЕДИНОГО ГОСУДАРСТВЕННОГО РЕЕСТРА НЕДВИЖИМОСТИ

Таблица координат границ территории, в отношении которой утверждён проект межевания, содержащая перечень координат характерных точек этих границ

Площадь 12,34 га	
Контур1	
X	Y
558178.94	1412794.92
558182.61	1412823.93
558185.20	1412834.41
558185.40	1412834.80
558190.69	1412845.26
558192.78	1412847.66
558198.35	1412854.87
558201.10	1412856.36
558212.98	1412865.30
558227.81	1412877.61
558231.56	1412880.98
558235.31	1412884.36
558243.05	1412892.47
558246.08	1412895.27
558263.91	1412911.74
558264.80	1412912.05
558277.01	1412916.31
558268.54	1412934.72
558277.68	1412972.43
558245.60	1412987.38
558247.73	1413003.84
558166.60	1413054.41
557982.87	1413201.20
557708.27	1413257.25
557707.63	1413258.13
557707.48	1413257.94
557667.58	1412906.05
557666.42	1412895.49
557665.98	1412891.56
557665.74	1412890.40
557681.29	1412893.61
557687.48	1412894.89
557713.19	1412930.72
557744.06	1413039.64
557776.60	1413055.63
557896.11	1413039.40
557898.26	1413039.11
557899.05	1413038.26
557933.92	1413000.74
558050.30	1412939.02
558133.26	1412810.38
558138.25	1412813.29
558147.60	1412801.72
558155.69	1412794.24
558171.79	1412789.96
558178.94	1412794.92

Таблицы координат характерных точек границ образуемых земельных участков

Архитектурно-проектное бюро «Архивариус»

11

Проект планировки территории и проект межевания территории квартала № 1 планировочного подрайона
2.2.4. Жилой район - «Антенное поле» Южного городского планировочного района в Петропавловск-
Камчатском городском округе

Площадь 3220 кв.м		Контур1	
X	Y	X	Y
557972.40	1413069.58	558083.65	1412996.26
557975.53	1413074.37	558085.95	1412998.87
557985.85	1413090.19	558087.76	1413001.94
557965.22	1413129.75	558093.56	1413012.79
557952.06	1413134.33	558097.44	1413019.89
557923.63	1413124.18	558081.23	1413030.10
557914.26	1413120.92	558070.45	1413010.27
557921.72	1413087.04	558068.26	1413006.64
557923.78	1413084.09	558083.65	1412996.26
557929.31	1413082.02	:ЗУ18 Площадь 555 кв.м	
557957.71	1413066.48	Контур1	
557968.36	1413070.93	X	Y
557972.40	1413069.58	558068.26	1413006.64
:ЗУ6 Площадь 1017 кв.м		558070.45	1413010.27
Контур1		558081.23	1413030.10
X	Y	558064.14	1413040.87
558233.26	1412890.53	558050.32	1413018.75
558243.76	1412902.88	558068.26	1413006.64
558260.26	1412924.88	:ЗУ19 Площадь 501 кв.м	
558261.41	1412926.41	Контур1	
558236.40	1412938.12	X	Y
558223.85	1412910.19	558050.32	1413018.75
558216.45	1412897.11	558064.14	1413040.87
558233.26	1412890.53	558048.37	1413050.81
:ЗУ7 Площадь 480 кв.м		558033.52	1413030.10
Контур1		558050.32	1413018.75
X	Y	:ЗУ20 Площадь 546 кв.м	
558223.85	1412910.19	Контур1	
558236.40	1412938.12	X	Y
558222.27	1412943.74	558033.52	1413030.10
558219.77	1412938.89	558048.37	1413050.81
558214.37	1412928.87	558029.11	1413062.94
558213.81	1412927.73	558022.41	1413051.88
558210.95	1412922.10	558016.37	1413041.70
558211.31	1412921.93	558033.52	1413030.10
558209.75	1412918.82	:ЗУ21 Площадь 401 кв.м	
558209.04	1412917.52	Контур1	
558223.85	1412910.19	X	Y
:ЗУ8 Площадь 689 кв.м		558016.37	1413041.70
Контур1		558022.41	1413051.88
X	Y	558029.11	1413062.94
558195.94	1412924.87	558015.43	1413071.56
558202.32	1412939.35	558002.60	1413050.99
558188.30	1412946.68	558016.37	1413041.70
558195.03	1412956.31	:ЗУ22 Площадь 833 кв.м	
558196.07	1412957.75	Контур1	
558194.70	1412958.57	X	Y
558164.98	1412951.81	558002.60	1413050.99
558160.73	1412944.91	558015.43	1413071.56
558195.94	1412924.87	557985.85	1413090.19
:ЗУ9 Площадь 913 кв.м		557975.53	1413074.37

Архитектурно-проектное бюро «Архивариус»

13

Проект планировки территории и проект межевания территории квартала № 1 планировочного подрайона 2.2.4. Жилой район - «Антенное поле» Южного городского планировочного района в Петропавловск-Камчатском городском округе

Table with columns X, Y and rows for contours 3U10, 3U11, 3U12. Includes area calculations for 535, 1000, and 865 sq.m.

Table with columns X, Y and rows for contours 3U23, 3U24, 3U25, 3U26, 3U27. Includes area calculations for 518, 401, 404, and 507 sq.m.

Архитектурно-проектное бюро «Архивариус»

Приложение №1

Проект планировки территории и проект межевания территории квартала № 1 планировочного подрайона 2.2.4. Жилой район - «Антенное поле» Южного городского планировочного района в Петропавловск-Камчатском городском округе

Form with fields for document number, date, and various registration details. Includes a table for object characteristics and a signature block.

Проект планировки территории и проект межевания территории квартала № 1 планировочного подрайона 2.2.4. Жилой район - «Антенное поле» Южного городского планировочного района в Петропавловск-Камчатском городском округе

Table with columns X, Y and rows for contours 3U28, 3U29, 3U30. Includes area calculations for 420, 483, and 678 sq.m.

Архитектурно-проектное бюро «Архивариус»

Раздел 1

Проект планировки территории и проект межевания территории квартала № 1 планировочного подрайона 2.2.4. Жилой район - «Антенное поле» Южного городского планировочного района в Петропавловск-Камчатском городском округе

Form with fields for document number, date, and various registration details. Includes a table for object characteristics and a signature block.

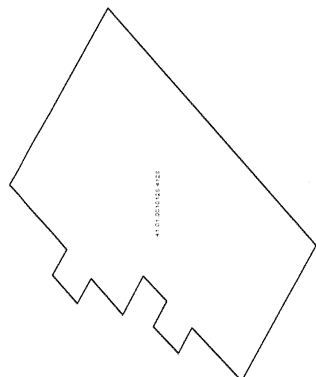
Проект планировки территории и проект межевания территории квартала № 1 планировочного подрайона 2.2.4. Жилой район - «Антенное поле» Южного городского планировочного района в Петропавловск-Камчатском городском округе

Лист 5

Выписка из Единого государственного реестра недвижимости об объекте недвижимости
Описание местоположения объекта недвижимости

Знание	вид объекта недвижимости		
Лист № _____ Раздела 5.1	Всего листов раздела 5.1: _____	Всего листов выписки: _____	
04.08.2021 № 99/2021/409/155172	41:01:0010128-4128		
Кадастровый номер:	41:01:0010128-4128		

Схема расположения объекта недвижимости (чети объекта недвижимости) на кадастровом участке(ах)



Масштаб 1:	Условные обозначения	полное наименование должности	подпись	инициалы, фамилия
Государственный регистратор				
				М.П.

Архитектурно-проектное бюро «Архивариус»

Проект планировки территории и проект межевания территории квартала № 1 планировочного подрайона 2.2.4. Жилой район - «Антенное поле» Южного городского планировочного района в Петропавловск-Камчатском городском округе

Лист 5.1

Выписка из Единого государственного реестра недвижимости об объекте недвижимости
Описание местоположения объекта недвижимости

Знание	вид объекта недвижимости		
Лист № _____ Раздела 5.1	Всего листов раздела 5.1: _____	Всего листов выписки: _____	
04.08.2021 № 99/2021/409/155172	41:01:0010128-4128		
Кадастровый номер:	41:01:0010128-4128		

Сведения о координатах характерных точек контура объекта недвижимости

Номер точки	Координаты, м		Радиус, м	Средняя квадратическая погрешность определения координат характерных точек контура, м	Глубина, высота, м	
	X	Y			H1	H2
1	557898.85	1413073.8	данные отсутствуют	0.1	6	7
2	557893.99	1413080.05	данные отсутствуют	0.1		
3	557883.49	1413071.74	данные отсутствуют	0.1		
4	557887.19	1413066.96	данные отсутствуют	0.1		
5	557889.69	1413068.81	данные отсутствуют	0.1		
6	557890.36	1413067.91	данные отсутствуют	0.1		
7	557891.62	1413068.84	данные отсутствуют	0.1		
8	557890.95	1413069.74	данные отсутствуют	0.1		
9	557892.14	1413070.62	данные отсутствуют	0.1		
10	557893.15	1413069.25	данные отсутствуют	0.1		
11	557894.25	1413070.52	данные отсутствуют	0.1		
12	557895.44	1413069.64	данные отсутствуют	0.1		
13	557896.7	1413070.63	данные отсутствуют	0.1		

Государственный регистратор		полное наименование должности	подпись	инициалы, фамилия
				М.П.

Архитектурно-проектное бюро «Архивариус»

Проект планировки территории и проект межевания территории квартала № 1 планировочного подрайона 2.2.4. Жилой район - «Антенное поле» Южного городского планировочного района в Петропавловск-Камчатском городском округе

Лист 5.1

Выписка из Единого государственного реестра недвижимости об объекте недвижимости
Описание местоположения объекта недвижимости

Знание	вид объекта недвижимости		
Лист № _____ Раздела 5.1	Всего листов раздела 5.1: _____	Всего листов выписки: _____	
04.08.2021 № 99/2021/409/155172	41:01:0010128-4128		
Кадастровый номер:	41:01:0010128-4128		

3. Сведения о характерных точках пересечения контура объекта недвижимости с контуром (контурами) иных зданий, сооружений, объектов незавершенного строительства

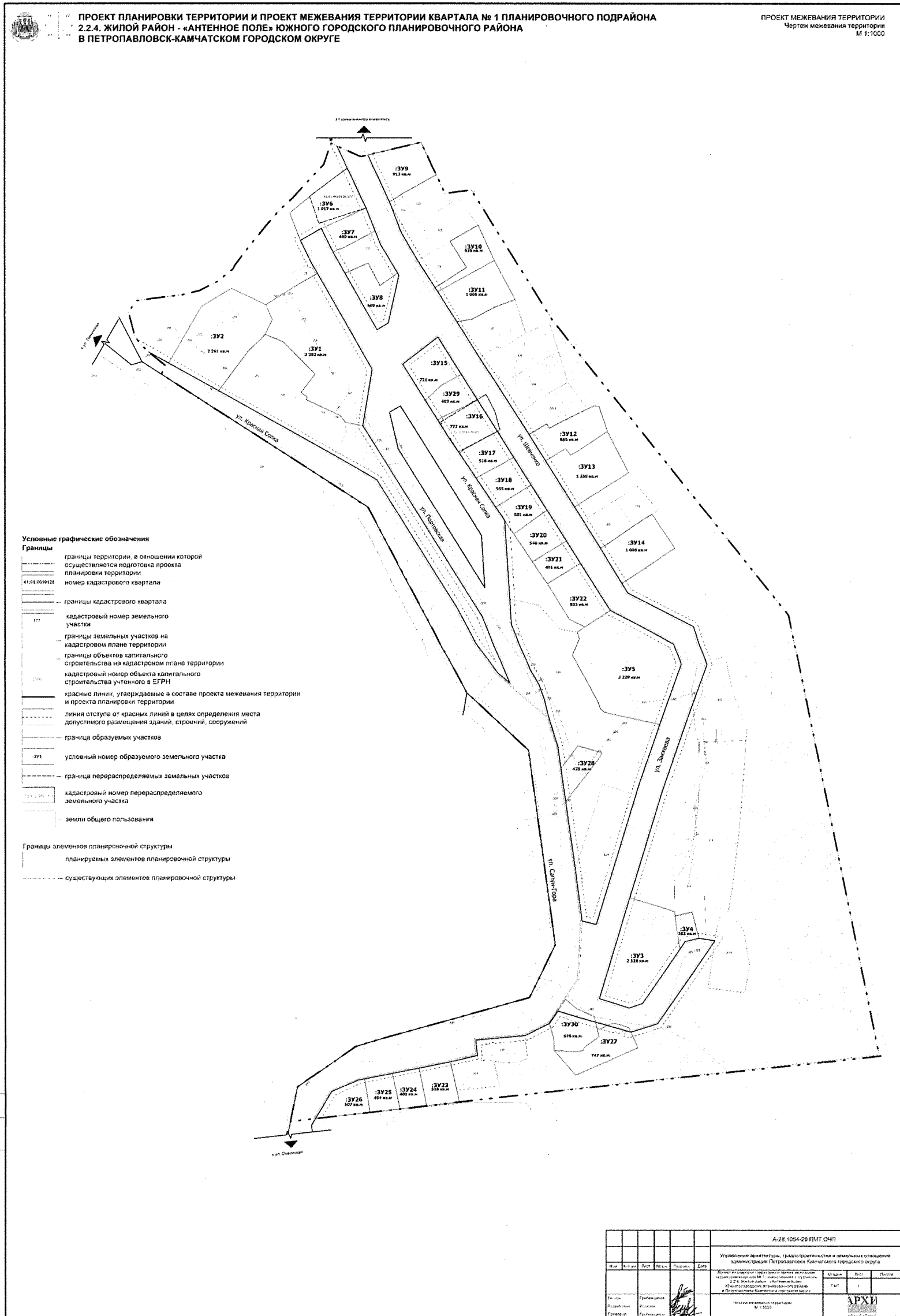
Номера характерных точек контура	Координаты, м		Средняя квадратическая погрешность определения координат характерных точек контура, м	Глубина, высота, м	Кадастровые номера иных объектов недвижимости, с координатами которых пересекается контур данного объекта недвижимости
	X	Y			
1	2	3	4	5	6
					H1
					H2

Государственный регистратор		полное наименование должности	подпись	инициалы, фамилия
				М.П.

Архитектурно-проектное бюро «Архивариус»

Проект планировки территории и проект межевания территории квартала № 1 планировочного подрайона 2.2.4. Жилой район - «Антенное поле» Южного городского планировочного района в Петропавловск-Камчатском городском округе

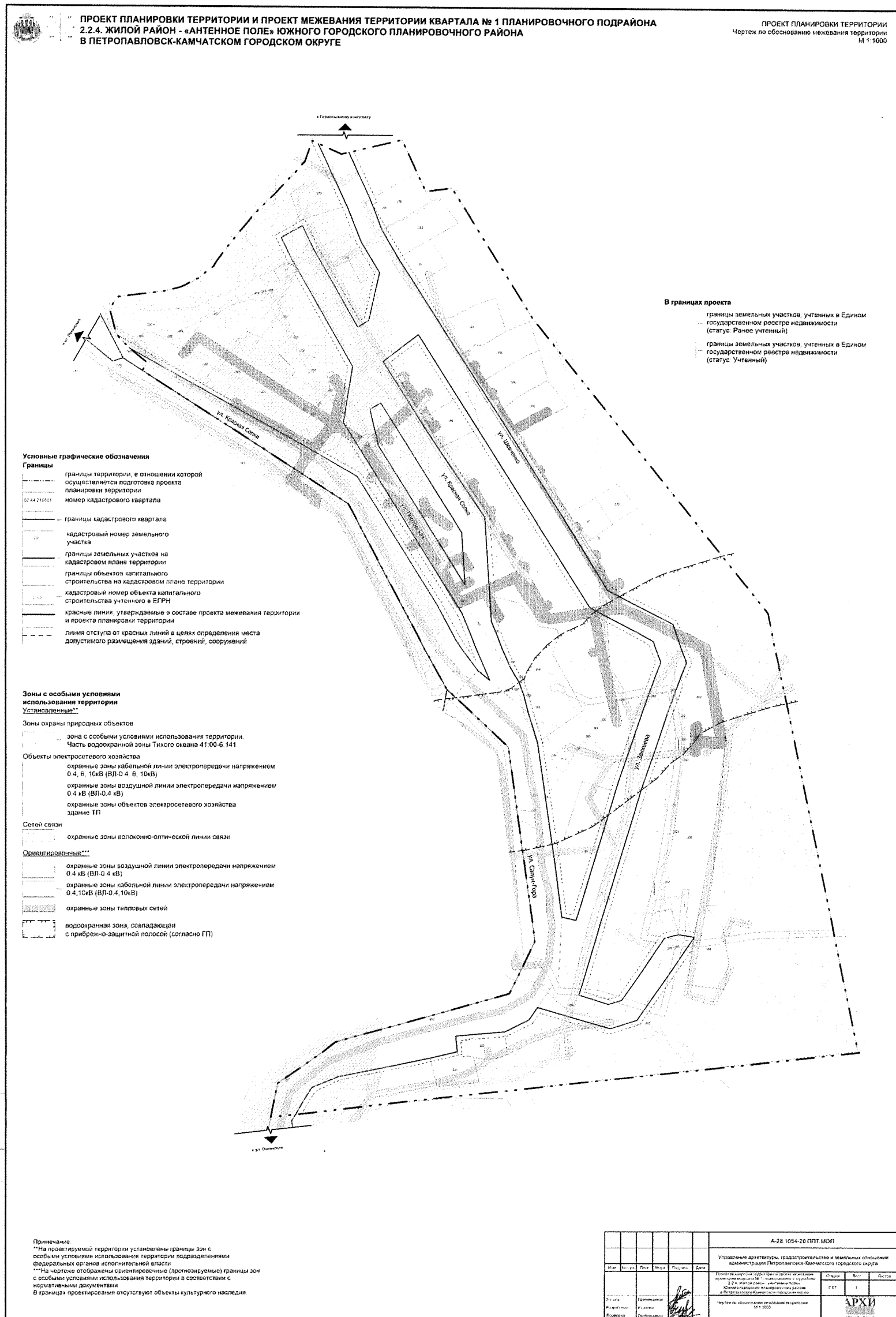
Чертеж межевания территории.



Архитектурно-проектное бюро «Архивариус»

Проект планировки территории и проект межевания территории квартала № 1 планировочного подрайона 2.2.4. Жилой район - «Антенное поле» Южного городского планировочного района в Петропавловск-Камчатском городском округе

Чертеж по обоснованию межевания территории



ОПОВЕЩЕНИЕ о начале публичных слушаний

На публичные слушания представляется: проект внесения изменений в проект межевания территории части квартала № 1 планировочного подрайона 1.2.3. Микрорайон смешанной жилой застройки «Виллюйский» Центрального городского планировочного района в Петропавловск-Камчатском городском округе, утвержденный постановлением администрации Петропавловск-Камчатского городского округа от 10.08.2018 № 1691

Перечень информационных материалов по проекту публичных слушаний:

1. Чертеж межевания территории части квартала № 1 планировочного подрайона 1.2.3. Микрорайон смешанной жилой застройки «Виллюйский» Центрального городского планировочного района в Петропавловск-Камчатском городском округе, утвержденный постановлением администрации Петропавловск-Камчатского городского округа от 10.08.2018 № 1691

Информационные материалы по проекту публичных слушаний представлены на экспозиции по адресу: город Петропавловск-Камчатский, улица Советская, дом 22, в холле Управления архитектуры, градостроительства и земельных отношений администрации Петропавловск-Камчатского городского округа (этаж 3).

Оповещение дополнительно распространено на информационных стендах: около здания на улице Советская, дом 22; в местах массового скопления граждан, установленных Постановлением администрации Петропавловск-Камчатского городского округа № 183 от 12.02.2021, (МАУ «Расчетно-кассовый центр» адреса: проспект 50 лет Октября, д. 25а, ул. Ленинградская, д.74/1); а также в иных местах (Служба «одного окна» на улице Ленинградская, дом 74/1)

Экспозиция открыта: с 03.06.2022 по 10.06.2022.

Часы работы: понедельник – четверг с 9⁰⁰ до 17⁰⁰ часов, пятница с 9⁰⁰ до 16⁰⁰ часов (перерыв с 13⁰⁰ до 14⁰⁰ часов).

В ходе работы экспозиции проводится консультирование посетителей экспозиции, распространение информационных материалов о проекте, подлежащем рассмотрению на публичных слушаниях.

Публичные слушания состоятся: 10.06.2022 в 14⁰⁰ часов по адресу: город Петропавловск-Камчатский, улица Советская, дом 22, кабинет № 205 здания Управления архитектуры и градостроительства администрации Петропавловск-Камчатского городского округа.

Время начала регистрации участников: в 13³⁰ часов (не позднее чем за 30 минут до начала публичных слушаний).

В период публичных слушаний участники публичных слушаний имеют право представить свои предложения и замечания по обсуждаемому проекту посредством:

1) записи в книге (журнале) учета посетителей экспозиции проекта, подлежащего рассмотрению на публичных слушаниях;

2) в письменной форме в адрес организатора публичных слушаний;

3) в письменной или устной форме в ходе проведения публичных слушаний.

Контакты организатора публичных слушаний: Организационный комитет, адрес: город Петропавловск-Камчатский, улица Советская, дом 22, телефон (4152) 30-31-00 (доб. 32-50), факс (4152) 30-25-96.

Информационные материалы по: проекту внесения изменений в проект межевания территории части квартала № 1 планировочного подрайона 1.2.3. Микрорайон смешанной жилой застройки «Виллюйский» Центрального городского планировочного района в Петропавловск-Камчатском городском округе, утвержденный постановлением администрации Петропавловск-Камчатского городского округа от 10.08.2018 № 1691: «<http://www.pkgo.ru/>», раздел: О городе/Градостроительство/Правила землепользования и застройки Петропавловск-Камчатского городского округа, и на сайте Городской Думы Петропавловск-Камчатского городского округа в информационно-телекоммуникационной сети «Интернет» по адресу: «<http://www.duma.pkgo.ru/>».



ОБЩЕСТВО С ОГРАНИЧЕННОЙ ОТВЕТСТВЕННОСТЬЮ
«ТОПОГРАФИЧЕСКОЕ БЮРО»

ПРОЕКТ ВНЕСЕНИЯ ИЗМЕНЕНИЙ

В

ПРОЕКТ МЕЖЕВАНИЯ ТЕРРИТОРИИ

части квартала № 1 планировочного подрайона 1.2.3.
Микрорайон смешанной жилой застройки «Виллюйский»
Центрального городского планировочного района
в Петропавловск-Камчатском городском округе,
утвержденный постановлением администрации
Петропавловск-Камчатского городского округа
от 10.08.2018 № 1691

Экз. №1

Шифр: 443/19-ПМТ

Директор ООО «Топографическое бюро»



И.Г.Яковлев

г.Петропавловск-Камчатский
2019 год

1.ПОЯСНИТЕЛЬНАЯ ЗАПИСКА

1.1 Основание для подготовки проекта внесения изменений в проект межевания территории

В проект межевания территории части квартала № 1 планировочного подрайона 1.2.3. Микрорайон смешанной жилой застройки «Виллюйский» Центрального городского планировочного района в Петропавловск-Камчатском городском округе, утвержденный постановлением администрации Петропавловск-Камчатского городского округа от 10.08.2018 № 1691 вносятся изменения на основании постановления администрации Петропавловск-Камчатского городского округа от 05.09.2019 г. № 1862.

1.2 Сведения об использованных материалах

При разработке проекта внесения изменений в проект межевания территории использовались следующие документы:

- Градостроительный Кодекс Российской Федерации РФ от 29.12.2004 N 190 ФЗ;

- Земельный Кодекс Российской Федерации;

- Решение Городской Думы ПКГО от 23.03.2018 № 40-нд «Об утверждении местных нормативов градостроительного проектирования Петропавловск-Камчатского городского округа»;

- Решение Городской Думы ПКГО от 25.12.2019 № 218-нд «О внесении изменений в генеральный план ПКГО, утвержденный Решением городской Думы ПКГО от 23.12.2009 № 697-р»;

- Решение Городской Думы ПКГО от 12.10.2010 № 294-нд «О правилах землепользования и застройки ПКГО»;

- Постановление администрации ПКГО от 05.09.2019 г. № 1862.

1.3 Характеристика территории

Территория, в отношении которой подготовлен данный проект внесения изменений в проект межевания территории расположена в центральной части г. Петропавловска-Камчатского, в районе ул. Виллюйской. Проект внесения изменений в проект межевания территории разработан в границе территории части квартала № 1 планировочного подрайона 1.2.3. Микрорайон смешанной жилой застройки «Виллюйский» Центрального городского планировочного района в Петропавловск-Камчатском городском округе. Площадь территории в границах данного проекта – 0,2 га. Координаты территории, в отношении которой подготовлен проект внесения изменений в проект межевания приведены в таблице 1.

Изм.	Колуч	Лист	Недок	Подп.	Дата	443/19-ПМТ	Лист
							3

Таблица 1

Координаты характерных точек границ территории

X (м)	Y (м)
562307,02	1411920,15
562290,84	1411882,20
562274,11	1411858,29
562248,36	1411870,20
562250,28	1411873,82
562259,03	1411892,45
562261,24	1411893,25
562263,78	1411898,07
562264,43	1411898,39
562268,51	1411905,94
562269,80	1411908,88
562275,00	1411921,27
562275,90	1411922,07
562276,62	1411923,35
562279,09	1411926,61
562281,96	1411934,99
562299,83	1411925,21
562301,65	1411920,18
562304,80	1411920,89
562307,02	1411920,15

В границах проекта внесения изменений в проект межевания территории объекты культурного наследия, границы лесничеств, лесопарков, участков лесничеств, лесных кварталов, лесотаксационных выделов или частей лесотаксационных выделов отсутствуют.

Территория, в отношении которой подготовлен настоящий проект находится в границах Петропавловск-Камчатского городского округа.

Категория земель формируемых земельных участков – земли населенных пунктов.

В градостроительных регламентах «Правил землепользования и застройки Петропавловск-Камчатского городского округа» в территориальных зонах установлены предельные (минимальные и/или максимальные) размеры земельных участков и предельные параметры разрешенного строительства, реконструкции объектов капитального строительства, а также виды разрешенного использования земельных участков и объектов капитального строительства.

Согласно «Правилам землепользования и застройки Петропавловск-Камчатского городского округа» проектируемые участки расположены в территориальной зоне Ж4 - зоне смешанной жилой застройки.

Предельные (минимальные и/или максимальные) размеры земельных участков и предельные параметры разрешенного строительства территориальной зоны Ж4 показаны в таблице 2.

Изм.	Колуч	Лист	Недок	Подп.	Дата	443/19-ПМТ	Лист
							4

Таблица 2

Предельные (минимальные и/или максимальные) размеры земельных участков и предельные параметры разрешенного строительства

Зона	Предельные размеры земельных участков				Предельное количество этажей		Минимальные отступы от границ земельного участка, м	Минимальный/Максимальный процент застройки в границах земельного участка
	площадь, кв. м. /для объектов жилого назначения/		площадь, кв. м. /для объектов иного назначения/		миним. ум	максим. ум		
	миним. ум	максимум	минимум м	максимум м				
Ж4	160	25000	200	150000	1	9	3-5**	20/60

В результате внесения изменений в проект межевания территории части квартала № 1 планировочного подрайона 1.2.3. Микрорайон смешанной жилой застройки «Виллойский» Центрального городского планировочного района в Петропавловск-Камчатском городском округе, сформировано два вновь образуемых земельных участка с условными номерами :ЗУ1, :ЗУ2 (приложение 2.1).

Земельные участки с условными номерами :ЗУ1 и :ЗУ2 образованы путем перераспределения земельных участков с кадастровыми номерами 41:01:0010117:1379 и 41:01:0010117:1643 для исключения изломанности границ согласно подпункту 3 пункта 1 статьи 39.28 Земельного Кодекса Российской Федерации.

Земельный участок с условным номером :ЗУ2 не будет предоставлен на условиях аренды, в собственность или на ином праве, поэтому предельные (минимальные и/или максимальные) размеры данного земельного участка не устанавливаются (пункт 3 части 14 статьи 14 «Правил землепользования и застройки Петропавловск-Камчатского городского округа»).

Доступ к земельным участкам, находящихся в границах данного проекта осуществляется через земли общего пользования.

Границы образуемых земельных участков установлены с учетом сложившейся кадастровой ситуации на момент подготовки проекта межевания территории.

Выполнение дополнительных инженерных изысканий, необходимых для подготовки данной документации по планировке территории, не потребовалось.

Координаты характерных точек границы образуемых земельных участков определены в системе, принятой для ведения государственного кадастрового учета, МСК-41 и приведены в таблицах 3,4.

443/19-ПМТ						Лист
Изм.	Кол.уч.	Лист	Недок.	Подп.	Дата	5

12	562269,80	1411908,88
13	562274,77	1411906,36
14	562278,35	1411904,54
15	562280,69	1411903,26
16	562287,14	1411899,00
17	562290,54	1411897,68
18	562295,52	1411895,02

1.5. Перечень, сведения о площади и виде разрешенного использования образуемых земельных участков, которые будут отнесены к территориям общего пользования или имуществу общего пользования, в том числе в отношении которых предполагаются резервирование и (или) изъятие для государственных или муниципальных нужд

Перечень, сведения о площади и виде разрешенного использования образуемых земельных участков которые будут отнесены к территориям общего пользования или имуществу общего пользования, в том числе в отношении которых предполагаются резервирование и (или) изъятие для государственных или муниципальных нужд приведены в таблице 4.

Таблица 4

Перечень, сведения о площади и виде разрешенного использования образуемых земельных участков, в том числе возможные способы их образования / Координаты характерных точек границ образуемых земельных участков

Условный номер земельного участка	:ЗУ2
Вид разрешенного использования от исходного земельного участка с кадастровым номером 41:01:0010117:1643	земельные участки не связанные со строительством и используемые в целях озеленения (декоративное и защитное озеленение, газоны)
Устанавливаемый вид разрешенного использования	Улично-дорожная сеть (12.0.1)
Функциональная зона	Жилая зона
Территориальная зона:	Ж4 – зона смешанной жилой застройки
Способ образования земельного участка	Земельный участок образуется в результате перераспределения земельных участков с кадастровыми номерами 41:01:0010117:1379 и 41:01:0010117:1643
Площадь земельного участка	1 кв.м
Обозначение	Координаты

443/19-ПМТ						Лист
Изм.	Кол.уч.	Лист	Недок.	Подп.	Дата	7

1.4 Перечень, сведения о площади и виде разрешенного использования образуемых земельных участков, в том числе возможные способы их образования

Перечень, сведения о площади и виде разрешенного использования образуемых земельных участков и возможные способы их образования приведены в таблице 3.

Таблица 3

Перечень, сведения о площади и виде разрешенного использования образуемых земельных участков, в том числе возможные способы их образования / Координаты характерных точек границ образуемых земельных участков

Условный номер земельного участка	:ЗУ1	
Вид разрешенного использования от исходного земельного участка с кадастровым номером 41:01:0010117:1379	под строительство индивидуального жилого дома	
Устанавливаемый вид разрешенного использования	Для индивидуального жилищного строительства (2.1)	
Функциональная зона	Жилая зона	
Территориальная зона:	Ж4 – зона смешанной жилой застройки	
Способ образования земельного участка	Земельный участок образуется путем перераспределения земельных участков с кадастровыми номерами 41:01:0010117:1379 и 41:01:0010117:1643	
Площадь земельного участка	767 кв.м	
Обозначение	Координаты	
характерных точек границ	X	Y
	1	2
1	562295,52	1411895,02
2	562299,79	1411907,62
3	562300,63	1411912,27
4	562302,34	1411918,27
5	562301,65	1411920,18
6	562299,83	1411925,21
7	562281,96	1411934,99
8	562279,09	1411926,61
9	562276,62	1411923,35
10	562275,90	1411922,07
11	562275,00	1411921,27

443/19-ПМТ						Лист
Изм.	Кол.уч.	Лист	Недок.	Подп.	Дата	6

характерных точек границ	X	Y
1	2	3
1	562300,63	1411912,27
2	562302,52	1411917,79
3	562302,34	1411918,27
4	562300,63	1411912,27

В данном проекте внесения изменений в проект межевания территории установлены красные линии.

- В соответствии со Схемой транспортной инфраструктуры Генерального плана Петропавловск-Камчатского Городского округа, рассматриваемая территория располагается в границах красных линий улицы и дороги местного значения ул. Осипенко.

Координаты красных линий, устанавливаемые в данном проекте внесения изменений в проект межевания территории приведены в таблице 5.

Таблица 5

Координаты красных линий в границах территории части квартала № 1 планировочного подрайона 1.2.3. Микрорайон смешанной жилой застройки «Виллойский» Центрального городского планировочного района в Петропавловск-Камчатском городском округе

X (м)	Y (м)
562251,62	1411876,66
562270,67	1411868,08
562274,98	1411869,45
562296,06	1411904,59
562298,61	1411910,83
562300,51	1411919,68
562280,43	1411930,54

1.6 Заключение

В результате внесения изменений в проект межевания территории части квартала № 1 планировочного подрайона 1.2.3. Микрорайон смешанной жилой застройки «Виллойский» Центрального городского планировочного района в Петропавловск-Камчатском городском округе, сформировано два вновь образуемых земельных участка с условными номерами :ЗУ1, :ЗУ2 (приложение 2.1).

Перечень, координаты, сведения о площади и виде разрешенного использования вновь образуемых земельных участков и возможные способы их образования приведены в таблицах 3,4.

В границах данного проекта внесения изменений в проект межевания территории предусмотрено установление красных линий, координаты которых приведены в таблице 5.

443/19-ПМТ						Лист
Изм.	Кол.уч.	Лист	Недок.	Подп.	Дата	8

УСЛОВНЫЕ ОБОЗНАЧЕНИЯ:

- граница проекта межевания территории
 - устанавливаемые красные линии
 - линии отступа от красных линий
 - ось Дороги
 - граница образуемого земельного участка
 - граница существующего земельного участка
 - 41:01:0010117 - номер кадастрового квартала
 - Ж4 - территориальная зона
 - :895 - кадастровый номер существующего земельного участка (здания, сооружения, охранной зоны)
 - :1379 - условное обозначение уничтожаемого земельного участка
 - :3У1 - условное обозначение образуемого земельного участка
- охранные зоны
 - земли общего пользования

443/19-ПМП
Приложение 2.1часть квартала № 1 планировочного подрайона 1.2.3.
Микрорайон смешанной жилой застройки «Вилейский»
Центрального городского планировочного района
в Петропавловск-Камчатском городском округе

Чертеж межевания территории

Масштаб 1:500

Лист 1

Листов 1

ООО "Топографическое бюро"

дата

подпись

Ндок.

лист

изм.

кадастровый инженер

геодезист

директор

Валяева А.И.

Герасимов П.В.

Яковлев И.Г.

Валяева А.И.

Герасимов П.В.

Яковлев И.Г.

ОПОВЕЩЕНИЕ о начале публичных слушаний

На публичные слушания представляется: проект планировки территории и проект межевания территории части квартала № 2 планировочного подрайона 3.2.7. Жилой район «Вулканный» Северного городского планировочного района в Петропавловск-Камчатском городском округе.

Перечень информационных материалов по проекту публичных слушаний:

1. Чертеж планировки территории части квартала № 2 планировочного подрайона 3.2.7. Жилой район «Вулканный» Северного городского планировочного района в Петропавловск-Камчатском городском округе.

2. Чертеж межевания территории части квартала № 2 планировочного подрайона 3.2.7. Жилой район «Вулканный» Северного городского планировочного района в Петропавловск-Камчатском городском округе.

Информационные материалы по проекту публичных слушаний представлены на экспозиции по адресу: город Петропавловск-Камчатский, улица Советская, дом 22, в холле Управления архитектуры, градостроительства и земельных отношений администрации Петропавловск-Камчатского городского округа (этаж 3).

Оповещение дополнительно распространено на информационных стендах: около здания на улице Советская, дом 22; в местах массового скопления граждан, установленных Постановлением администрации Петропавловск-Камчатского городского округа № 183 от 12.02.2021, (МАУ «Расчетно-кассовый центр» адреса: проспект 50 лет Октября, д. 25а, ул. Ленинградская, д.74/1); а также в иных местах (Служба «одного окна» на улице Ленинградская, дом 74/1)

Экспозиция открыта: с 03.06.2022 по 10.06.2022.

Часы работы: понедельник – четверг с 9⁰⁰ до 17⁰⁰ часов, пятница с 9⁰⁰ до 16⁰⁰ часов (перерыв с 13⁰⁰ до 14⁰⁰ часов).

В ходе работы экспозиции проводится консультирование посетителей экспозиции, распространение информационных материалов о проекте, подлежащем рассмотрению на публичных слушаниях.

Публичные слушания состоятся: 10.06.2022 в 11⁰⁰ часов по адресу: город Петропавловск-Камчатский, улица Советская, дом 22, кабинет № 205 здания Управления архитектуры и градостроительства администрации Петропавловск-Камчатского городского округа.

Время начала регистрации участников: в 10³⁰ часов (не позднее чем за 30 минут до начала публичных слушаний).

В период публичных слушаний участники публичных слушаний имеют право представить свои предложения и замечания по обсуждаемому проекту посредством:

1) записи в книге (журнале) учета посетителей экспозиции проекта, подлежащего рассмотрению на публичных слушаниях;

2) в письменной форме в адрес организатора публичных слушаний;

3) в письменной или устной форме в ходе проведения публичных слушаний.

Контакты организатора публичных слушаний: Организационный комитет, адрес: город Петропавловск-Камчатский, улица Советская, дом 22, телефон (4152) 30-31-00 (доб. 32-50), факс (4152) 30-25-96.

Информационные материалы по: проекту планировки территории и проекту межевания территории части квартала № 2 планировочного подрайона 3.2.7. Жилой район «Вулканный» Северного городского планировочного района в Петропавловск-Камчатском городском округе: «<http://www.pkgo.ru/>», раздел: О городе/Градостроительство/Правила землепользования и застройки Петропавловск-Камчатского городского округа, и на сайте Городской Думы Петропавловск-Камчатского городского округа в информационно-телекоммуникационной сети «Интернет» по адресу: «<http://www.duma.pkgo.ru/>».

Проект планировки территории и проект межевания территории части квартала № 2 планировочного подрайона 3.2.7. Жилой район «Вулканный» Северного городского планировочного района в Петропавловск-Камчатском городском округе

Раздел 2

«Положение о характеристиках планируемого развития территории. Положение об очередности планируемого развития территории»

Заказчик: Управление архитектуры и градостроительства администрации Петропавловск-Камчатского городского округа

Исполнитель: ООО «Азимут»

Генеральный директор
ООО «Азимут»

В. Л. Пасынкова

Инженер-проектировщик

В. А. Мисник

Челябинск
2022



Российская Федерация
Общество с ограниченной ответственностью
«АЗИМУТ»

Юридический адрес: 454048, г. Челябинск, Свердловский проспект, д. 84Б, офис 7.12, ИНН/КПП 7453341178/745301001, Р/счет 40702810901500094517 в ТОЧКА ПАО БАНКА "ФК ОТКРЫТИЕ", г. Москва к/сч. 30101810845250000999 БИК 044525999 т. 89517774770, pc.az@yandex.ru

Проект планировки территории и проект межевания территории части квартала № 2 планировочного подрайона 3.2.7. Жилой район «Вулканный» Северного городского планировочного района в Петропавловск-Камчатском городском округе

Раздел 2

«Положение о характеристиках планируемого развития территории. Положение об очередности планируемого развития территории»

Челябинск
2022

СОСТАВ ДОКУМЕНТАЦИИ ПО ПЛАНИРОВКЕ ТЕРРИТОРИИ

№ п/п	Наименование документа	Масштаб
1	2	3
Проект планировки территории. Основная часть		
Раздел 1	«Проект планировки территории. Графическая часть»	
	Лист 1. Чертеж планировки территории.	М 1:1000
Раздел 2	«Положение о характеристиках планируемого развития территории. Положение об очередности планируемого развития территории»	
Проект планировки территории. Материалы по обоснованию		
Раздел 3	«Материалы по обоснованию проекта планировки территории. Графическая часть»	
	Лист 1. Карта (фрагмент карты) планировочной структуры территорий поселения с отображением границ элементов планировочной структуры	М 1:5000
	Лист 2. Схема организации движения транспорта и пешеходов, схема организации улично-дорожной сети.	М 1:1000
	Лист 3. Схема границ зон с особыми условиями использования территорий. Схема границ территорий объектов культурного наследия.	М 1:1000
	Лист 4. Схема, отображающая местоположение существующих объектов капитального строительства	М 1:1000
	Лист 5. Схема размещения инженерных сетей и сооружений	М 1:1000
	Лист 6. Схема вертикальной планировки территории и инженерной подготовки территории.	М 1:1000
	Лист 7. Вариант планировочных решений застройки территории в соответствии с проектом планировки территории.	М 1:1000
Раздел 4	«Материалы по обоснованию проекта планировки территории. Пояснительная записка»	
Проект межевания территории		
Раздел 1	«Проект межевания территории. Графическая часть»	
	Лист 1. Чертеж межевания территории	М 1:1000
Раздел 2	«Проект межевания территории. Текстовая часть»	
Раздел 3	«Материалы по обоснованию проекта межевания территории. Графическая часть»	
	Лист 1. Чертеж материалов по обоснованию проекта межевания территории.	М 1:1000
Результаты инженерных изысканий		
Том 1	Программа производства инженерно-геодезических изысканий	
Том 2	Техническое заключение инженерно-геологических изысканий	
Том 3	Техническое заключение инженерно-гидрометеорологических изысканий	
Том 4	Программа производства инженерно-экологических изысканий	

СОДЕРЖАНИЕ

ВВЕДЕНИЕ.....	5
Общие положения.....	7
Сведения о красных линиях.....	8
Параметры планируемого строительства.....	9
I. Характеристика современного использования территории.....	9
II. Характеристика объектов капитального строительства жилого назначения.....	14
III. Характеристика объектов капитального строительства производственного назначения.....	15
IV. Характеристика объектов капитального строительства общественно-делового назначения.....	15
V. Характеристика объектов капитального строительства иного назначения.....	16
VI. Характеристика объектов коммунальной инфраструктуры, необходимых для развития территории в границах элемента планировочной структуры, для функционирования объектов капитального строительства жилого, производственного, общественно-делового и иного назначения и обеспечения жизнедеятельности граждан.....	16
VII. Характеристика объектов транспортной инфраструктуры, необходимых для развития территории в границах элемента планировочной структуры, для функционирования объектов капитального строительства жилого, производственного, общественно-делового и иного назначения и обеспечения жизнедеятельности граждан.....	18
VIII. Характеристика объектов социальной инфраструктуры, в том числе объектов, включенных в программы комплексного развития систем социальной инфраструктуры, необходимых для развития территории в границах элемента планировочной структуры, для функционирования объектов капитального строительства жилого, производственного, общественно-делового и иного назначения и обеспечения жизнедеятельности граждан.....	19
IX. Характеристика планируемого развития территории, в том числе сведения о плотности и параметрах застройки территории, необходимые для планируемого размещения объекта федерального значения.....	19
X. Характеристика планируемого развития территории, в том числе сведения о плотности и параметрах застройки территории, необходимые для планируемого размещения объекта регионального значения.....	20
XI. Характеристика планируемого развития территории, в том числе сведения о плотности и параметрах застройки территории, необходимые для планируемого размещения объекта местного значения.....	21
Положения об очередности планируемого развития территории.....	23

установления красных линий в городах и других поселениях Российской Федерации, принятый Постановлением Госстроя Российской Федерации от 06.04.1998 № 18-30;

- Местные нормативы градостроительного проектирования Петропавловск-Камчатского городского округа от 23.03.2018 № 40-нд (далее МНГП);

- СП 42.13330.2016 Свод правил. Градостроительство. Планировка и застройка городских и сельских поселений. Актуализированная редакция СНиП 2.07.01-89*;

- СП 31.13330.2012 Водоснабжение. Наружные сети и сооружения. Актуализированная редакция СНиП 2.04.02-84;

- СП 59.13330.2020 Доступность зданий и сооружений для маломобильных групп населения;

- РД 34.20.185-94 Инструкция по проектированию городских электрических сетей;

- СанПиН 2.2.1/2.1.1.1200-03 «Санитарно-защитные зоны и санитарная классификация предприятий, сооружений и иных объектов» (с изменениями);

- Постановление Правительства Российской Федерации от 24.02.2009 года № 160 «О порядке установления охранных зон объектов электросетевого хозяйства и особых условий использования земельных участков, расположенных в границах таких зон»;

- Постановление администрации Петропавловск-Камчатского городского округа от 06.04.2016 № 452 «Об элементах планировочной структуры в границах отдельных планировочных подрайонов Петропавловск-Камчатского городского округа»;

- Постановление администрации Петропавловск-Камчатского городского округа от 26.02.2020 № 329 «О принятии решения о подготовке проекта планировки территории и проекта межевания территории части квартала № 2 планировочного подрайона 3.2.7. Жилой район – «Вулканный» Северного городского планировочного района в Петропавловск-Камчатском городском округе»;

- Закон Камчатского края от 14.10.2012 № 160 «О регулировании отдельных вопросов градостроительной деятельности в Камчатском крае»;

- Подпрограмма А «Региональная адресная программа по переселению граждан из аварийного жилищного фонда» Государственной программы Камчатского края «Обеспечение доступным и комфортным жильем жителей

ВВЕДЕНИЕ

Подготовка документации по планировке территории осуществляется с целью обеспечения устойчивого развития территорий, в том числе выделения элементов планировочной структуры, установления границ земельных участков, установления границ зон планируемого размещения объектов капитального строительства.

При подготовке данного проекта планировки территории использовались инженерные изыскания с целью получения материалов, необходимых для установления границ зон планируемого размещения объектов капитального строительства, уточнения их предельных параметров. Такими инженерными изысканиями являются актуальная топографическая съемка масштаба 1:500 в формате САПР AutoCAD, отчет об инженерно-геодезических изысканиях, отчет об инженерно-геологических изысканиях, отчет об инженерно-экологических изысканиях, отчет об инженерно-гидрометеорологических изысканиях.

Принимая во внимание пункт 4 правил выполнения инженерных изысканий, необходимых для подготовки документации по планировке территории, утвержденных постановлением Правительства Российской Федерации от 31.03.2017 № 402, можно сделать вывод о достаточности используемых материалов инженерных изысканий и выполнение каких-либо дополнительных инженерных изысканий по планировке территории не требуется.

При разработке проекта планировки территории использована следующая нормативно-правовая и методическая базы:

- Градостроительный кодекс Российской Федерации от 29.12.2004 № 190-ФЗ;

- Земельный кодекс Российской Федерации от 25.10.2001 № 136-ФЗ;

- Водный кодекс Российской Федерации от 03.06.2006 № 74-ФЗ;

- Федеральный закон от 10.01.2002 № 7-ФЗ «Об охране окружающей среды»;

- Федеральный закон от 22.07.2008 № 123-ФЗ «Технический регламент о требованиях пожарной безопасности»;

- Федеральный закон от 21.12.1994 № 68-ФЗ «О защите населения и территорий от чрезвычайных ситуаций природного и техногенного характера»;

- РДС 30-201-98 Система нормативных документов в строительстве. Руководящий документ системы. Инструкция о порядке проектирования и

Камчатского края», утвержденной постановлением Правительства Камчатского края от 22.11.2013 № 520-П;

- Муниципальная программа «Обеспечение доступным и комфортным жильем жителей Петропавловск-Камчатского городского округа», утвержденная постановлением администрации Петропавловск-Камчатского городского округа от 13.10.2016 № 1985;

- Решение Городской Думы Петропавловск-Камчатского городского округа Камчатского края от 25.12.2019 № 218-нд «О внесении изменений в генеральный план Петропавловск-Камчатского городского округа, утвержденный Решением городской Думы Петропавловск-Камчатского городского округа от 23.12.2009 № 697-р» (далее Ген. план);

- Решение Городской Думы Петропавловск-Камчатского городского округа от 12.10.2010 № 294-нд «О правилах землепользования и застройки Петропавловск-Камчатского городского округа» (далее ПЗЗ);

- Приказ Федеральной Службы Государственной Регистрации, Кадастра и Картографии от 10 ноября 2020 года № П/0412 «Об утверждении классификатора видов разрешенного использования земельных участков»;

- Техническое задание на выполнение работ по подготовке проекта планировки территории части квартала № 2 планировочного подрайона 3.2.7. Жилой район «Вулканный» Северного городского планировочного района в Петропавловск-Камчатском городском округе согласно муниципальному контракту № 480 от 23.08.2021.

Общие положения

Проект планировки территории представляет собой вид документации по планировке территории, подготовка которого осуществляется для выделения элементов планировочной структуры, установления границ территорий общего пользования, границ зон планируемого размещения объектов капитального строительства, определения характеристик и очередности планируемого развития территории.

Состав и содержание проекта планировки территории устанавливаются Градостроительным кодексом РФ, законами и иными нормативными правовыми актами.

Сведения о красных линиях

Частью 3 статьи 42 Градостроительного кодекса РФ установлена необходимость отображения красных линий на чертежах планировки территории. Согласно п. 11 ст. 1 Градостроительного кодекса РФ, красные линии - линии, которые обозначают границы территории общего пользования и подлежат установлению, изменению или отмене в документации по планировке территории.

Таблица №1

Каталог координат характерных точек устанавливаемых красных линий

№	X	Y	21	565143.03	1408802.89
1	565274.00	1408513.77	22	565100.19	1408755.53
2	565271.47	1408526.13	23	565111.36	1408667.35
3	565257.68	1408616.24	24	565116.13	1408616.92
4	565224.92	1408841.74	25	565120.22	1408607.60
5	565184.78	1408834.19	26	565120.39	1408606.99
6	565177.32	1408816.87	27	565123.63	1408607.53
7	565115.93	1408750.43	28	565124.17	1408604.99
8	565126.33	1408668.56	29	565120.69	1408604.30
9	565130.79	1408620.48	30	565124.03	1408580.72
10	565134.75	1408609.57	31	565125.64	1408568.33
11	565153.19	1408486.28	32	565127.40	1408561.97
12	565156.43	1408466.23	33	565127.94	1408555.08
			34	565140.67	1408469.63
			35	565141.91	1408461.40
13	564866.95	1408832.09			
14	564887.26	1408848.56			
15	564905.43	1408845.63	36	565075.61	1408877.04
16	564938.19	1408840.18	37	564963.30	1408862.20
17	564966.20	1408847.45	38	564937.53	1408855.51
18	565078.29	1408862.55	39	564883.07	1408864.46
19	565090.91	1408819.24	40	564874.41	1408857.45
20	565129.60	1408824.10			

<****> - изменение показателя в сторону увеличения количества этажей возможно при технико-экономическом обосновании, в зоне ц2 - возможно при дополнительном согласовании уполномоченным органом в вопросах сохранения и использования памятников истории и культуры;
<*****> - при условии соблюдения требований технических регламентов, сводов правил, санитарно-эпидемиологических правил и нормативов.

Ж5 – зона застройки многоэтажными жилыми домами

Зона ж5 выделена для формирования кварталов многоквартирных жилых домов с высокой плотностью застройки.

Минимальная площадь участка пятиэтажного дома определяется из расчета земельного участка для строительства жилого дома секционного типа на 10 квартир.

В этой зоне могут действовать предприятия местного значения на первых этажах жилых зданий. Торговые и обслуживающие предприятия местного значения должны отвечать нормативным требованиям организации подъездов, загрузки, автостоянок для парковки автомобилей принадлежащих посетителям объектов.

При формировании земельного участка в целях многоэтажного жилищного строительства, для комплексного освоения в целях жилищного строительства предельный максимальный размер земельного участка не может превышать 500000 кв.м.

В зоне застройки многоэтажными жилыми домами устанавливаются следующие виды разрешенного использования земельных участков и объектов капитального строительства:

а) основные виды разрешенного использования – земельные участки:

- многоквартирных жилых домов;
- объектов для временного проживания;
- объектов социально-реабилитационного назначения;
- объектов социального обслуживания и социальной помощи населению;
- объектов здравоохранения;
- объектов дошкольного и общего образования;
- объектов профессионального образования;
- объектов спортивно-досугового и учебно-тренировочного назначения;
- зрелищных объектов;
- культурно-просветительных объектов;
- объектов торгового назначения;
- объектов общественного питания;

Параметры планируемого строительства

Положения о характеристиках планируемого развития территории, в том числе о плотности и параметрах застройки территории (в пределах, установленных градостроительным регламентом), о характеристиках объектов капитального строительства жилого, производственного, общественно-делового и иного назначения и необходимых для функционирования таких объектов и обеспечения жизнедеятельности граждан объектов коммунальной, транспортной, социальной инфраструктур, в том числе объектов, включенных в программы комплексного развития систем коммунальной инфраструктуры, программы комплексного развития транспортной инфраструктуры, программы комплексного развития социальной инфраструктуры и необходимых для развития территории в границах элемента планировочной структуры.

I. Характеристика современного использования территории

Территория проектирования расположена в районе улиц Карбышева, Якорная, Флотская в городе Петропавловск-Камчатский и представляет собой застроенную территорию. Площадь территории в границах проекта планировки территории составляет 18,3 га.

В соответствии с ПЗЗ, территория проектирования располагается в зоне застройки многоэтажными жилыми домами (Зона Ж5) и зоне городских парков, бульваров, скверов, набережных (Зона Р-2).

Таблица №2

Предельные (минимальные и/или максимальные) размеры земельных участков и предельные параметры разрешенного строительства, реконструкции объектов капитального строительства

Зона	Предельные размеры земельных участков				Предельное количество этажей		Минимальные отступы от границ земельного участка, м	Минимальный/максимальный процент застройки в границах земельного участка
	площадь, кв.м. /для одного объекта жилого назначения/		площадь, кв.м. /для объектов иного назначения/		минимум	максимум		
	минимум	максимум	минимум	максимум				
ж5	500	25000	200	100000	5	16****	5	40/70
р2	-	-	не устанавливаются		1	3****	не устанавливаются *****	

- объектов бытового обслуживания населения (за исключением станций технического обслуживания и ремонта транспорта);
- объектов связи;
- объектов кредитно-финансового назначения;
- административных объектов;
- офисных объектов;
- объектов коммунального хозяйства (жилищно-эксплуатационные организации);
- учреждений гражданских обрядов;
- объектов охраны порядка;
- объектов судебного и правоохранительного назначения;
- учреждений уголовно-исполнительной системы (осуществляющих наказание в виде ареста);
- объектов для хранения транспорта;
- объектов автомобильной инфраструктуры (дороги, мосты, остановки);
- б) вспомогательные виды разрешенного использования – земельные участки:
 - гостевых стоянок, парковок;
 - объектов (сеть, сооружение) инженерно-технического обеспечения (газо-, водо-, тепло-, электрообеспечение, канализация, связь, телефонизация), обеспечивающих реализацию основного/условного разрешенного вида использования;
 - объектов пожарной охраны (резервуары, противопожарные водоемы, гидранты);
 - объектов, необходимых для производства строительного-монтажных работ и обслуживания занятых на производстве работников (при условии сноса объекта по окончании строительства);
 - элементов благоустройства и ландшафтного дизайна, в том числе беседок, малых архитектурных форм, объектов декоративно-монументального искусства, скульптурных композиций, площадок отдыха;
 - хозяйственных площадок и площадок для сбора мусора;
 - площадок для выгула собак;
 - спортивных площадок, теннисных кортов;
 - аллей, скверов;
 - зеленых насаждений (при условии исключения посадки многолетних зеленых насаждений вблизи конструктивных элементов зданий/сооружений, инженерных сетей и в местах допустимого размещения объектов капитального строительства),

- в) условно разрешенные виды использования – земельные участки:
- объектов социально-реабилитационного назначения;
 - объектов социального обслуживания и социальной помощи населению (дома-интернаты, социальные приюты);
 - объектов здравоохранения со стационаром, многофункциональных медицинских центров;
 - объектов здравоохранения особого типа;
 - объектов спортивно-досугового и учебно-тренировочного назначения;
 - спортивно-зрелищных объектов;
 - объектов оптовой и розничной торговли, в том числе торгово-развлекательных центров;
 - объектов пищевой промышленности V класса вредности (кондитерский цех, пекарня);
 - центров обслуживания туристов;
 - объектов обслуживания пассажиров;
 - объектов проектного и научно-исследовательского назначения;
 - объектов полиграфического производства;
 - объектов ритуальных обрядов и культового назначения;
 - режимных объектов;
 - объектов ветеринарии, предназначенных для мелких домашних животных;
 - крытых многоэтажных стоянок;
 - объектов обслуживания транспорта.

P2 – зона городских парков, бульваров, скверов, набережных

Территориальная зона выделена для обеспечения правовых условий сохранения и использования природных объектов в целях кратковременного отдыха, спорта и проведения досуга населения на обустроенных открытых пространствах – территориях общего пользования.

В зоне городских парков, бульваров, скверов, набережных в составе объектов отдыха, спорта и проведения досуга населения на обустроенных открытых пространствах устанавливаются следующие виды разрешенного использования земельных участков и объектов капитального строительства:

- а) основные виды разрешенного использования – земельные участки:
- парков, в том числе досуговых, мемориальных, отдыха, специализированных (тематических), спортивных;
 - лесопитомников;
 - скверов;

12

- площадок для установки мусорных контейнеров;
- в) условно разрешенные виды использования – земельные участки:
- объектов здравоохранения;
- клубных и досугово-развлекательных объектов;
- зрелищных объектов;
- религиозных объектов;
- объектов охраны порядка;
- площадок для выгула собак;

На территории проектирования располагаются 5-ти этажные существующие жилые дома общей жилой площадью 33687 м², Средняя общеобразовательная школа №45, объекты гаражного назначения.

II. Характеристика объектов капитального строительства жилого назначения

В связи с плотным расположением существующей застройки и существующих инженерных сетей, дворовые пространства формируются едиными для групп из нескольких домов.

Проектные решения проекта планировки территории предусматривают размещение объектов жилого назначения.

Таблица №3

Характеристика объектов капитального строительства жилого назначения

№ по эксп.	Наименование	Этажность	Кол-во квартир**	Пл. застройки, кв. м	Общая пл., кв.м	Общая пл. квартир, кв.м	Население*
Жилые здания							
1	Многоквартирный жилой дом	5	80	1148	5740	3012	100

* Согласно СП42.13330.2016 уровень жилищной обеспеченности для стандартного жилья принимается равным 30 кв. м/чел
 ** Квартирогарфия принята в соответствии с типовым проектом 09/2-11

Всего жителей в границах проектирования (существующие 1582 + проектируемые 100) = 1682 человек.

14

- бульваров;
 - многолетних зеленых насаждений;
 - набережных;
 - аттракционов и касс;
 - летних (открытых) театров и кинотеатров, концертных площадок (эстрада);
 - спасательных станций;
 - танцевальных площадок;
 - спортивных и игровых площадок;
 - объектов спортивного назначения;
 - объектов общественного питания;
 - объектов проката;
 - административных объектов (для обслуживания объектов разрешенного вида);
 - элементов благоустройства и ландшафтного дизайна, в том числе беседок, малых архитектурных форм, объектов декоративно-монументального искусства, скульптурных композиций, площадок отдыха;
 - объектов автомобильной инфраструктуры (дороги, мосты, остановки);
- Решением от 12.10.2018 № 110-нд (10.10.2018 № 286-р) подпункт «а» пункта 2 части 11 дополнен абзацем девятнадцатым*
- для эксплуатации отдельно стоящих многоквартирных и двухквартирных домов, прошедших технический учет до вступления в силу настоящих Правил (при наличии документов, подтверждающих данный факт);

- б) вспомогательные виды разрешенного использования – земельные участки:
- парковок;
 - объектов (сеть, сооружение) инженерно-технического обеспечения (газо-, водо-, тепло-, электрообеспечение, канализация, связь, телефонизация), обеспечивающих реализацию основного/условно разрешенного вида использования;
 - объектов пожарной охраны (резервуары, противопожарные водоемы, гидранты);
 - объектов охраны;
 - складов и хозяйственных построек;
 - общественных туалетов;
 - объектов, необходимых для производства строительно-монтажных работ и обслуживания занятых на производстве работников (при условии сноса объектов по окончании строительства);

13

Проектом предусмотрено комплексное благоустройство территории проектируемого квартала.

Территория проектирования оборудуется необходимым количеством площадок для сбора мусора. СП 42.13330.2016, норма накопления твердых бытовых отходов на одного человека составляет 1,4 куб. м в год. Территория обеспечена за счет существующих площадок мусоросборных контейнеров.

В зоне дворовых пространств проектом предусмотрено создание площадок различного назначения:

- для игр детей – 2168 м²;
- занятий физкультурой – 1266 м²;
- отдыха взрослого населения – 4542 м².

III. Характеристика объектов капитального строительства производственного назначения

В границах проекта планировки территории не планируется размещение объектов производственного назначения.

IV. Характеристика объектов капитального строительства общественно-делового назначения

В границах проекта планировки территории планируется Общественный центр и центр досуга.

15

Таблица №4

Параметры проектируемого объекта капитального строительства общественно-делового назначения

№ по эксп.	Наименование	Этаж-ность	Пл. застройки, кв. м	Общая пл., кв. м	Мощность
2	Общественно-деловой центр и центр досуга	3	885	2655	464,625 кв.м торговой площади 18 офисов 464,625 кв. м полезной площади

V. Характеристика объектов капитального строительства иного назначения

В границах проекта планировки территории не планируется размещение объектов капитального строительства иного назначения.

VI. Характеристика объектов коммунальной инфраструктуры, необходимых для развития территории в границах элемента планировочной структуры, для функционирования объектов капитального строительства жилого, производственного, общественно-делового и иного назначения и обеспечения жизнедеятельности граждан

Проектом планировки территории не предусматривается демонтаж инженерных сетей.

Водоснабжение и водоотведение

Система водоснабжения проектируемого района решается прокладкой уличных кольцевых водопроводных сетей с подключением к существующим сетям водоснабжения.

16

VII. Характеристика объектов транспортной инфраструктуры, необходимых для развития территории в границах элемента планировочной структуры, для функционирования объектов капитального строительства жилого, производственного, общественно-делового и иного назначения и обеспечения жизнедеятельности граждан

Въезд на проектируемую территорию осуществляется по улице Карбышева, улице Якорная, улице Флотская.

Планировочное решение системы проездов и тротуаров на проектируемой территории предполагает транспортное и пешеходное обслуживание всех проектируемых объектов.

Транспортная связь внутри квартала ко всем жилым домам и объектам общественно-делового назначения предусматривается по проездам с капитальным типом покрытия, с устройством автостоянок.

Параметры проектируемых улиц и проездов приняты в соответствии с СП 42.13330.2016:

Основные проезды:

- расчетная скорость движения - 40 км/ч;
- ширина полосы движения - 3,0 м;
- число полос движения - 2;
- радиус закругления проезжей части улиц - 6,0 м.

Улицы местного значения:

- расчетная скорость движения - 40 км/ч;
- ширина полосы движения - 3,0 м;
- число полос движения - 2;
- радиус закругления проезжей части улиц - 6,0 м.

Расчет необходимого количества машино-мест для планируемой территории произведен согласно п. 4.2.4 МНГП.

С учетом перспективы развития региона, уровень автомобилизации на расчетный срок (2030) принимается 650 автомобилей на 1000 человек.

18

Подключение проектируемой территории выполнить к существующему водопроводу.

Таблица №5

Параметры проектируемых сетей водоснабжения и водоотведения

Расход воды на хозяйственно-питьевые нужды	м ³ /сут	13,2
Протяженность сетей водоснабжения	м	182,36
Объем хозяйственно-бытовых стоков	м ³ /сут	13,2
Протяженность сетей водоотведения	м	268,59

Проектом планируется оборудование централизованной канализацией всей проектируемой жилой и общественной застройки через подключение проектируемых сетей к существующим сетям канализации.

При проектировании систем канализации города принимают, что водоотведение равно водопотреблению.

Проект водоснабжения и водоотведения выполняется на рабочей стадии проектирования.

Теплоснабжение и электроснабжение

Подключение потребителей предусматривается от существующих объектов электросетевого хозяйства. Теплоснабжение проектируемой застройки осуществляется от индивидуальных отопительных приборов (электроотопление).

Таблица №6

Параметры проектируемых сетей электроснабжения

Электрическая нагрузка потребителей	кВт	263,37
Протяженность сетей электроснабжения	м	466

Данную нагрузку необходимо уточнить на стадии рабочего проектирования, после определения всех параметров зданий и потребителей.

17

Согласно пункту 11.32 СП 42.13330.2016 в зонах жилой застройки в районах реконструкции, стоянки для хранения легковых автомобилей населения должны находиться в пешеходной доступности не более 1000 м. Проектом предусмотрено размещение 497 открытых машино-мест. Также на территории проектирования располагаются 265 гаражей для постоянного хранения личного автотранспорта.

VIII. Характеристика объектов социальной инфраструктуры, в том числе объектов, включенных в программы комплексного развития систем социальной инфраструктуры, необходимых для развития территории в границах элемента планировочной структуры, для функционирования объектов капитального строительства жилого, производственного, общественно-делового и иного назначения и обеспечения жизнедеятельности граждан

В границах проекта планировки территории не планируется размещение объектов социальной инфраструктуры.

IX. Характеристика планируемого развития территории, в том числе сведения о плотности и параметрах застройки территории, необходимые для планируемого размещения объекта федерального значения

Проектные решения проекта планировки территории не предусматривают размещение объектов федерального значения, в связи с чем, зоны планируемого размещения указанных объектов отсутствуют.

19

Х. Характеристика планируемого развития территории, в том числе сведения о плотности и параметрах застройки территории, необходимые для планируемого размещения объекта регионального значения

Проектные решения проекта планировки территории не предусматривают размещение объектов регионального значения, в связи с чем, зоны планируемого размещения указанных объектов отсутствуют.

20

	Расход воды на хозяйственно-питьевые нужды	м ³ /сут	13,2
	Протяженность сетей водоснабжения	м	182,36
	Объем хозяйственно-бытовых стоков	м ³ /сут	13,2
	Протяженность сетей водоотведения	м	268,59
6.2	Электроснабжение		
	Электрическая нагрузка потребителей	кВт	263,37
	Протяженность сетей электроснабжения	м	466
7	Благоустройство и санитарная очистка территории		
7.1	Количество твердых бытовых отходов от жилищного фонда	м ³ /год	2354,8
7.2	Озеленение в границах проектирования	м ²	75791
7.3	Площадки для игр детей дошкольного и младшего школьного возраста	м ²	2168
7.4	Площадки для отдыха взрослого населения	м ²	1266
7.5	Площадки для занятий физкультурой	м ²	4542

22

XI. Характеристика планируемого развития территории, в том числе сведения о плотности и параметрах застройки территории, необходимые для планируемого размещения объекта местного значения

Таблица №7

Основные технико-экономические показатели проекта планировки территории

№ п.п.	Наименование показателей	Единица измерения	Величина показателя
1	Территория		
1.1	Территория квартала в границах проектирования, в т.ч.:	га	18,3
	Зона существующего размещения объектов капитального строительства в зоне Ж-5	га	15,1
	Зона планируемого размещения объектов капитального строительства в зоне Ж-5	га	1,4
	Зона сохранения существующего ландшафта в зоне Р-2		0,7
	Территории общего пользования	га	1,1
2	Население		
2.1	Численность населения, в том числе:	чел.	1682
	Проектируемое население	чел.	100
	Существующее население	чел.	1583
3	Жилищный фонд		
3.1	Общая жилая площадь, в том числе:	м ²	33686,625
	Проектируемая жилая площадь	м ²	3012
	Существующая жилая площадь	м ²	30674,625
4	Транспортная инфраструктура		
4.1	Проектируемые проезды	км	3,3
4.2	Открытые парковочные места	машино-место	497
4.3	Гаражи для постоянного хранения личного автотранспорта	машино-место	265
5	Проектируемые объекты капитального строительства		
5.1	Физкультурно-оздоровительный комплекс		
	Площадь застройки	м ²	885
6	Инженерная инфраструктура		
6.1	Водоснабжение и водоотведение		

21

Положения об очередности планируемого развития территории, содержащие этапы проектирования, строительства, реконструкции объектов капитального строительства жилого, производственного, общественно-делового и иного назначения и этапы строительства, реконструкции необходимых для функционирования таких объектов и обеспечения жизнедеятельности граждан объектов коммунальной, транспортной, социальной инфраструктур, в том числе объектов, включенных в программы комплексного развития систем коммунальной инфраструктуры, программы комплексного развития транспортной инфраструктуры, программы комплексного развития социальной инфраструктуры

Таблица №7

Этапы проектирования, строительства, реконструкции объектов капитального строительства

Этапы проектирования, строительства, реконструкции ОКС	Описание развития территории
1-я очередь	
1 этап	Проведение кадастровых работ (формирование земельных участков с постановкой на государственный кадастровый учет)
2 этап	Предоставление вновь сформированных земельных участков под предполагаемую проектом застройку
3 этап	Разработка проектной документации по строительству зданий и сооружений, а также по строительству сетей и объектов инженерного обеспечения
2-я очередь	
1 этап	Строительство планируемых объектов капитального строительства и их подключение к системе инженерных коммуникаций
2 этап	Ввод объектов капитального строительства и инженерных коммуникаций в эксплуатацию

23

Проект планировки территории и проект межевания территории части квартала № 2 планировочного подрайона 3.2.7. Жилой район «Вулканный», Северного городского планировочного района в Петропавловск-Камчатском городском округе
Чертеж межевания территории



- Условные обозначения:**
- Граница проектируемой территории
 - Граница проектируемой территории
 - Красные линии устанавливаемые / планируемые элементы планировочной структуры
 - Линии отступа от красных линий и линий определения мест допустимого размещения зданий, строений, сооружений
 - Границы существующих кадастровых кварталов, учтенных в ЕГРН
 - Границы уточненного земельного участка
 - Границы образуемых земельных участков
 - Территории общего пользования (линии дорожной сети)
 - Границы кадастрового участка, подлежащего снятию с учета
 - Границы устанавливаемых границ сервитута
- Экспликация:**
- проектируемые
- 1 Многоквартирный 5-ти этажный дом
 - 2 Общественно-деловой центр и центр досуга



№ п/п	Имя	Фамилия	Инициалы	Подпись	Дата
1	Ген. директор	Павлова	Е.Л.		
2	Архитектор	Михеев	Е.А.		
3	Проверил	Кашинин	М.И.		

Страница	Лист	Листов
1	1	1

Основная часть

Чертеж межевания территории
М 1:1000

ООО «Альфура»

Проект планировки территории и проект межевания территории части квартала № 2 планировочного подрайона 3.2.7. Жилой район «Вулканный», Северного городского планировочного района в Петропавловск-Камчатском городском округе
Чертеж планировки территории

Каталог координат характерных точек устанавливаемых красных линий

№ п/п	X	Y
1	565274.00	1408513.77
2	565271.47	1408526.13
3	565257.68	1408616.24
4	565224.02	1408841.71
5	565184.78	1408824.19
6	565177.32	1408816.87
7	565175.93	1408790.43
8	565126.33	1408668.56
9	565130.79	1408620.48
10	565134.75	1408609.57
11	565133.19	1408486.28
12	565136.43	1408466.23
13	564866.95	140832.09
14	564887.26	140848.56
15	564905.43	140845.63
16	564938.19	140840.18
17	564966.20	140847.45
18	564978.29	140862.55
19	565000.91	1408819.24
20	565129.60	1408824.10
21	565143.03	1408802.89
22	565100.19	1408753.53
23	565111.36	1408667.35
24	565116.13	1408616.92
25	565120.22	1408607.60
26	565120.39	1408606.99
27	565123.63	1408607.53
28	565124.17	1408604.99
29	565120.69	1408604.30
30	565124.03	1408580.72
31	565125.64	1408568.33
32	565127.40	1408561.97
33	565127.94	1408555.08
34	565140.67	1408469.63
35	565141.91	1408461.40
36	565075.61	1408877.04
37	564963.20	1408862.20
38	564973.53	1408853.51
39	564883.07	1408864.40
40	564874.41	1408874.25

- Условные обозначения:**
- Граница проектируемой территории
 - Красные линии устанавливаемых / планируемых элементов планировочной структуры
 - Линии отступа от красных линий в целях определения мест допустимого размещения зданий, строений, сооружений
 - Номера характерных точек устанавливаемых красных линий
 - Границы зон с существующим размещением объектов капитального строительства в зоне Ж-5
 - Границы зон планируемого размещения объектов капитального строительства в зоне Ж-5
 - Границы зон сохранения существующего ландшафта в зоне Р-2
 - Земли общего пользования (улично-дорожная сеть)



Исполнитель	Лист	№ док.	Подпись	Дата	Основная часть			Итого
					Лист	Лист	Лист	
Разработчик					1	1	1	
Проверщик								

Основная часть

Чертеж планировки территории М 1:1000

ООО «Азимут»



Российская Федерация
Общество с ограниченной ответственностью
«АЗИМУТ»

Юридический адрес: 454048, г. Челябинск, Свердловский проспект, д. 84Б, офис 7.12, ИНН/КПП 7453341178/745301001, Р/счет 40702810901500094517 в ТОЧКА ПАО БАНКА "ФК ОТКРЫТИЕ", г. Москва к/сч. 30101810845250000999 БИК 044525999 т. 89517774770, pc.az@yandex.ru

Проект планировки территории и проект межевания территории части квартала № 2 планировочного подрайона 3.2.7. Жилой район «Вулканный» Северного городского планировочного района в Петропавловск-Камчатском городском округе

Проект межевания территории. Основная (утверждаемая) часть
Раздел 2
«Проект межевания территории. Текстовая часть»

Челябинск
2022

Состав проекта

№ п/п	Наименование документа	Масштаб
1	2	3
<i>Проект планировки территории. Основная (утверждаемая) часть</i>		
Раздел 1	«Проект планировки территории. Графическая часть»	
	Лист 1. Чертеж планировки территории.	М 1:1000
Раздел 2	«Положение о характеристиках планируемого развития территории. Положение об очередности планируемого развития территории»	
<i>Проект планировки территории. Материалы по обоснованию</i>		
Раздел 3	«Материалы по обоснованию проекта планировки территории. Графическая часть»	
	Лист 1. Карта (фрагмент карты) планировочной структуры территорий поселения с отображением границ элементов планировочной структуры	М 1:5000
	Лист 2. Схема организации движения транспорта и пешеходов, схема организации улично-дорожной сети.	М 1:1000
	Лист 3. Схема границ зон с особыми условиями использования территорий. Схема границ территорий объектов культурного наследия.	М 1:1000
	Лист 4. Схема, отображающая местоположение существующих объектов капитального строительства	М 1:1000
	Лист 5. Схема размещения инженерных сетей и сооружений	М 1:1000
	Лист 6. Схема вертикальной планировки территории и инженерной подготовки территории.	М 1:1000
	Лист 7. Вариант планировочных решений застройки территории в соответствии с проектом планировки территории.	М 1:1000
Раздел 4	«Материалы по обоснованию проекта планировки территории. Пояснительная записка»	
<i>Проект межевания территории</i>		
Раздел 1	«Проект межевания территории. Графическая часть»	
	Лист 1. Чертеж межевания территории	М 1:1000
Раздел 2	«Проект межевания территории. Текстовая часть»	
Раздел 3	«Материалы по обоснованию проекта межевания территории. Графическая часть»	
	Лист 1. Чертеж материалов по обоснованию проекта межевания территории.	М 1:1000
<i>Результаты инженерных изысканий</i>		
Том 1	Программа производства инженерно-геодезических изысканий	
Том 2	Техническое заключение инженерно-геологических изысканий	
Том 3	Техническое заключение инженерно-гидрометеорологических изысканий	
Том 4	Программа производства инженерно-экологических изысканий	

3



Российская Федерация
Общество с ограниченной ответственностью
«АЗИМУТ»

Юридический адрес: 454048, г. Челябинск, Свердловский проспект, д. 84Б, офис 7.12, ИНН/КПП 7453341178/745301001, Р/счет 40702810901500094517 в ТОЧКА ПАО БАНКА "ФК ОТКРЫТИЕ", г. Москва к/сч. 30101810845250000999 БИК 044525999 т. 89517774770, pc.az@yandex.ru

Проект планировки территории и проект межевания территории части квартала № 2 планировочного подрайона 3.2.7. Жилой район «Вулканный» Северного городского планировочного района в Петропавловск-Камчатском городском округе

Проект межевания территории. Основная (утверждаемая) часть
Раздел 2
«Проект межевания территории. Текстовая часть»

Заказчик: Управление архитектуры и градостроительства администрации Петропавловск-Камчатского городского округа

Исполнитель: ООО «Азимут»

Генеральный директор ООО «Азимут»

В. Л. Пасынкова

Инженер-проектировщик

В. А. Мисник

Челябинск
2022

Содержание

Введение.....	5
1. Перечень и сведения о площади образуемых земельных участков, в том числе возможные способы их образования. Вид разрешенного использования образуемых земельных участков в соответствии с проектом планировки территории в случаях, предусмотренных Градостроительным кодексом Российской Федерации	8
2. Перечень и сведения о площади образуемых земельных участков, которые будут отнесены к территориям общего пользования или имуществу общего пользования, в том числе в отношении которых предполагаются резервирование и (или) изъятие для государственных или муниципальных нужд.....	14
3. Целевое назначение лесов, вид (виды) разрешенного использования лесного участка, количественные и качественные характеристики лесного участка, сведения о нахождении лесного участка в границах особо защитных участков лесов (в случае, если подготовка проекта межевания территории осуществляется в целях определения местоположения границ образуемых и (или) изменяемых лесных участков).....	14
4. Сведения о границах территории, в отношении которой утвержден проект межевания, содержащие перечень координат характерных точек этих границ в системе координат, используемой для ведения Единого государственного реестра недвижимости.....	15

4

Введение

Выполнение работ по подготовке документации по планировке территории (проекта планировки и проекта межевания) выполняется в городе Петропавловск - Камчатский.

Основание для разработки документации:

Постановление администрации Петропавловск-Камчатского городского округа от 26.02.2020 № 329 «О принятии решения о подготовке проекта планировки территории и проекта межевания территории части квартала № 2 планировочного подрайона 3.2.7. Жилой район – «Вулканный» Северного городского планировочного района в Петропавловск-Камчатском городском округе» (приложение № 1);

Техническое задание на выполнение работ по подготовке проекта планировки территории части квартала № 2 планировочного подрайона 3.2.7. Жилой район «Вулканный» Северного городского планировочного района в Петропавловск-Камчатском городском округе согласно муниципальному контракту №480 от 23.08.2021.

Выполнение работ по разработке проекта межевания территории в составе проекта планировки территории земельных участков осуществляется в целях:

- определения местоположения границ образуемых земельных участков на территории существующей застройки;
- выделения элементов планировочной структуры;
- установления границ зон планируемого размещения объектов капитального строительства;
- установления границ территории общего пользования.

При разработке проекта использовалась правовая, нормативная и методическая база для проведения работ:

- Градостроительный кодекс Российской Федерации от 29.12.2004 № 190-ФЗ;
- Земельный кодекс Российской Федерации от 25.10.2001 № 136-ФЗ;
- Водный кодекс Российской Федерации от 03.06.2006 № 74-ФЗ;
- Федеральный закон от 10.01.2002 № 7-ФЗ «Об охране окружающей среды»;
- Федеральный закон от 22.07.2008 № 123-ФЗ «Технический регламент о требованиях пожарной безопасности»;
- Федеральный закон от 21.12.1994 № 68-ФЗ «О защите населения и территорий от чрезвычайных ситуаций природного и техногенного характера»;
- РДС 30-201-98 Система нормативных документов в строительстве. Руководящий документ системы. Инструкция о порядке проектирования и установления красных линий в городах и других поселениях Российской Федерации, принятый Постановлением Госстроя Российской Федерации от

5

городской Думы Петропавловск-Камчатского городского округа от 23.12.2009 № 697-р» (далее Ген. план);

- Решение Городской Думы Петропавловск-Камчатского городского округа от 12.10.2010 № 294-нд «О правилах землепользования и застройки Петропавловск-Камчатского городского округа» (далее ПЗЗ).

7

различных инженерных коммуникаций; выполнение расчетов нормативных размеров земельных участков, занимаемых существующими многоквартирными домами с определением их границ с приложением исходных данных для расчетов; обеспечение необходимых требований по содержанию и обслуживанию объектов жилой застройки в условиях сложившейся территориально-планировочной системы города при формировании границ земельных участков; определение и установление границ земельных участков, на которых расположены объекты капитального строительства, границ земельных участков, предназначенных для строительства и размещения линейных объектов; установление (корректировка) охранных зон линейных объектов и узловых объектов инженерной инфраструктуры; определение необходимости установления сервитутов и границ ограничений использования земельных участков и объектов недвижимости; выявление и формирование земельных участков в сложившейся застройке для создания новых объектов недвижимости; проверка, фиксация и корректировка (при необходимости) местоположения, границ, площадей и вида разрешенного использования ранее образованных, образуемых и изменяемых земельных участков; обеспечение кадастрового учета и государственной регистрации прав на сформированные земельные участки; обеспечение публичности и открытости градостроительных решений.

Подготовка проекта межевания территории осуществляется в соответствии с материалами и результатами инженерных изысканий в предусмотренных законодательством случаях. Виды инженерных изысканий, необходимые для подготовки документации по планировке территории, порядок их выполнения, а также случаи, при которых требуется их выполнение, устанавливаются Правительством Российской Федерации.

В соответствии с пунктом 2 правил выполнения инженерных изысканий, необходимых для подготовки документации по планировке территории, утвержденных постановлением Правительства Российской Федерации от 31.03.2017 № 402, выполнение инженерных изысканий, необходимых для подготовки документации по планировке территории, осуществляется в том числе в случае недостаточности материалов инженерных изысканий, размещенных в информационных системах обеспечения градостроительной деятельности, федеральной государственной информационной системе территориального планирования, государственном фонде материалов и данных инженерных изысканий.

При подготовке данного проекта планировки территории использовались инженерные изыскания с целью получения материалов, необходимых для установления границ зон планируемого размещения объектов капитального

6

1. Перечень и сведения о площади образуемых земельных участков, в том числе возможные способы их образования.

Вид разрешенного использования образуемых земельных участков в соответствии с проектом планировки территории в случаях, предусмотренных Градостроительным кодексом Российской Федерации

Таблица №1

Перечень и сведения об образуемых земельных участках.
Образуемые земельные участки – 21 шт.

№ земельного участка	Вид разрешенного использования в соответствии с ПЗЗ	Возможные способы образования ЗУ	Площадь участка, м ²
Уточняемые земельные участки			
41:01:0010116:10786	Хранение автотранспорта (КВРИ 2.7.1)	Уточнение местоположения и площади декларированного земельного участка	30000
Изменяемые земельные участки			
41:01:0010116:233	Коммунальное обслуживание (КВРИ 3.1)	Исправления реестровой ошибки в описании местоположения границ земельного участка	205
Образуемые земельные участки			
:ЗУ1	Земельные участки (территории) общего пользования (КВРИ 12.0)	Образование земельного участка из земель, государственная собственность на которые не разграничена	6587
:ЗУ2	Площадки для занятий спортом (КВРИ 5.1.3)	Образование земельного участка из земель, государственная собственность на которые не разграничена	1464
:ЗУ3	Среднеэтажная жилая застройка (КВРИ 2.5)	Образование земельного участка из земель, государственная собственность на которые не разграничена	24264
:ЗУ4	Магазины (КВРИ 4.4)	Образование земельного участка из земель, государственная собственность на которые не разграничена (Возможно после снятия с учета земельного участка с кадастровым номером 41:01:0010116:50**)	3874
:ЗУ5	Предоставление коммунальных услуг (КВРИ 3.1.1)	Образование земельного участка из земель, государственная собственность на которые не разграничена	781

8

:ЗУ6	Хранение автотранспорта (КВРИ 2.7.1)	Образование земельного участка из земель, государственная собственность на которые не разграничена (Возможно после снятия с учета земельного участка с кадастровым номером 41:01:0010116:50**)	3658
:ЗУ7	Предоставление коммунальных услуг (КВРИ 3.1.1)	Образование земельного участка из земель, государственная собственность на которые не разграничена	200
:ЗУ8	Благоустройство территории (КВРИ 12.0.2)	Образование земельного участка путем перераспределения земельного участка с кадастровым номером 41:01:0010116:14992 и земель, государственная собственность на которые не разграничена	19851
:ЗУ9	Хранение автотранспорта (КВРИ 2.7.1)	Образование земельного участка из земель, государственная собственность на которые не разграничена	779
:ЗУ10	Благоустройство территории (КВРИ 12.0.2)	Образование земельного участка из земель, государственная собственность на которые не разграничена	1569
:ЗУ11	Благоустройство территории (КВРИ 12.0.2)	Образование земельного участка из земель, государственная собственность на которые не разграничена (Возможно после снятия с учета земельного участка с кадастровым номером 41:01:0010116:50**)	3497
:ЗУ12	Благоустройство территории (КВРИ 12.0.2)	Образование земельного участка из земель, государственная собственность на которые не разграничена	1771
:ЗУ14	Среднеэтажная жилая застройка (КВРИ 2.5)	Образование земельного участка из земель, государственная собственность на которые не разграничена	3491
:ЗУ15	Предоставление коммунальных услуг (КВРИ 3.1.1)	Образование земельного участка путем перераспределения земельного участка с кадастровым номером 41:01:0010116:233 и земель, государственная собственность на которые не разграничена (Возможно после образования земельного участка с условным номером ЗУ16 и после устранения реестровой ошибки в описании местоположения границ земельного участка с кадастровым номером 41:01:0010116:233)	1611

9

15	564994.63	1408525.98
16	564994.32	1408521.17
17	564995.95	1408521.33
18	564996.84	1408521.29
19	565036.03	1408496.55
20	565039.36	1408490.30
21	565042.69	1408484.06
22	565058.90	1408450.46
23	565119.85	1408455.00
:ЗУ2		
1	565141.90	1408461.48
:ЗУ2		
1	565135.67	1408502.79
2	565127.94	1408555.08
3	565127.61	1408553.13
4	565116.33	1408548.82
5	565102.86	1408525.48
6	565096.14	1408515.40
7	565094.11	1408513.35
8	565096.11	1408497.66
1	565135.67	1408502.79
:ЗУ3		
1	565234.56	1408507.06
2	565223.81	1408581.75
3	565219.50	1408611.51
4	565186.17	1408606.92
5	565179.98	1408649.92
6	565166.56	1408648.01
7	565160.72	1408689.21
8	565190.80	1408693.40
9	565190.32	1408697.21
10	565180.59	1408761.96
11	565235.46	1408769.16
12	565224.92	1408841.74
13	565184.78	1408834.19
14	565177.32	1408816.87
15	565115.93	1408750.43
16	565126.33	1408668.56
17	565130.79	1408620.48
18	565135.04	1408607.86
19	565153.19	1408486.28
20	565156.43	1408466.23
21	565235.82	1408498.33
1	565234.56	1408507.06
:ЗУ4		

11

1	565257.68	1408616.24
2	565245.03	1408703.30
3	565207.23	1408697.91
4	565223.81	1408581.75
5	565240.38	1408594.87
6	565239.91	1408604.42
7	565249.86	1408614.95
1	565257.68	1408616.24
:ЗУ5		
1	564839.03	1408688.51
2	564819.92	1408669.37
3	564799.74	1408686.09
4	564811.15	1408703.73
5	564817.51	1408699.07
6	564830.47	1408703.11
1	564839.03	1408688.51
:ЗУ6		
1	565245.03	1408703.30
2	565235.46	1408769.16
3	565180.59	1408761.96
4	565190.32	1408697.21
5	565206.96	1408699.84
6	565207.23	1408697.91
1	565245.03	1408703.30
:ЗУ7		
1	564963.95	1408651.23
2	564958.87	1408657.36
3	564955.12	1408661.89
4	564958.22	1408672.33
5	564946.85	1408665.53
6	564949.56	1408648.82
7	564963.95	1408651.23
1	564963.95	1408651.23
:ЗУ8		
1	564993.52	1409020.41
2	564946.12	1409021.60
3	564923.98	1409046.82
4	564909.18	1409060.46
5	564822.52	1408955.14
6	564840.87	1408944.84
7	564868.06	1408924.23
8	564884.45	1408913.58
9	564936.87	1408927.58
10	564999.65	1408951.65

:ЗУ13	Улично-дорожная сеть (КВРИ 12.0.1)		1474
:ЗУ16	Среднеэтажная жилая застройка (КВРИ 2.5)	Образование земельного участка путем раздела земельного участка с кадастровым номером 41:01:0010116:280	3192
:ЗУ17	Среднеэтажная жилая застройка (КВРИ 2.5)		2500
:ЗУ18	Среднеэтажная жилая застройка (КВРИ 2.5)		2719
:ЗУ19	Среднеэтажная жилая застройка (КВРИ 2.5)	Образование земельных участков путем раздела земельного участка с кадастровым номером 41:01:0010116:333	3170
:ЗУ21	Предоставление коммунальных услуг (КВРИ 3.1.1)		200
:ЗУ20	Среднеэтажная жилая застройка (КВРИ 2.5)		9695

Примечание:

* Вид разрешенного использования земельных участков принят в соответствии с классификатором видов разрешенного использования земельных участков.

** Снятие с учета земельного участка с кадастровым номером 41:01:0010116:50 согласно Федеральному закону от 13.07.2015 N 218-ФЗ "О государственной регистрации недвижимости" (с изм. и доп.).

Таблица №2

Каталог координат характерных точек границ уточняемых и образуемых земельных участков.

Система координат МСК-41

Образуемые участки

№	X	Y
:ЗУ1		
1	565141.90	1408461.48
2	565135.67	1408502.79
3	565096.11	1408497.66
4	565094.11	1408513.35
5	565092.01	1408511.61
6	565088.98	1408510.81
7	565085.84	1408511.07
8	565083.23	1408512.36
9	565078.49	1408515.80
10	565058.57	1408534.16
11	565054.78	1408538.49
12	565031.30	1408534.84
13	565028.79	1408527.50
14	565018.49	1408526.87

10

11	564993.91	1408987.77
12	565013.70	1409008.65
13	564996.80	1409021.77
14	564996.63	1409032.57
1	564993.91	1409020.41
:ЗУ9		
1	565096.91	1408623.87
2	565114.51	1408612.01
3	565120.22	1408607.60
4	565116.13	1408616.91
5	565113.19	1408647.96
6	565080.26	1408644.54
7	565080.86	1408636.84
8	565090.68	1408629.70
1	565096.91	1408623.87
:ЗУ10		
1	565074.62	1408687.21
2	565108.16	1408692.44
3	565107.20	1408700.01
4	565072.04	1408694.77
5	565067.25	1408723.80
6	565049.00	1408739.91
7	565043.82	1408736.35
8	565047.34	1408705.45
9	565040.26	1408704.17
10	565035.32	1408693.62
11	565036.04	1408688.32
12	565048.46	1408684.51
1	565074.62	1408687.21
:ЗУ11		
1	565186.17	1408606.92
2	565219.50	1408611.51
3	565207.23	1408697.91
4	565206.96	1408699.84
5	565190.32	1408697.21
6	565190.80	1408693.40
7	565160.72	1408689.21
8	565166.56	1408648.01
9	565179.98	1408649.92
1	565186.17	1408606.92
:ЗУ12		
1	564958.22	1408672.33
2	564966.35	1408699.76
3	564968.61	1408722.76

12

4	564966.57	1408733.31
5	564949.00	1408733.25
6	564940.72	1408721.73
7	564931.25	1408702.26
8	564917.17	1408679.48
9	564884.74	1408654.79
10	564880.85	1408640.84
11	564896.37	1408636.02
12	564913.63	1408645.52
13	564932.10	1408656.69
1	564958.22	1408672.33
:ЗУ13		
1	564921.07	1408842.98
2	564916.99	1408848.41
3	564927.11	1408843.85
4	564948.08	1408845.90
5	564946.64	1408855.01
6	564929.63	1408852.84
7	564898.31	1408877.57
8	564890.43	1408867.33
9	564885.07	1408871.57
10	564865.78	1408846.01
11	564866.94	1408832.27
12	564887.26	1408848.56
1	564921.07	1408842.98
:ЗУ14		
1	564949.00	1408733.25
2	564966.57	1408733.31
3	564968.61	1408722.76
4	564973.09	1408731.90
5	564984.79	1408746.31
6	564966.06	1408813.02
7	564961.36	1408839.94
8	564961.78	1408846.35
9	564938.19	1408840.18
10	564921.07	1408842.98
11	564922.79	1408840.68
12	564925.79	1408802.87
13	564925.05	1408781.39
1	564923.00	1408766.77
:ЗУ15		
1	565143.03	1408802.89
2	565129.60	1408824.10
3	565096.72	1408804.21

4	565100.53	1408799.35
5	565091.75	1408785.11
6	565104.33	1408763.34
7	565104.68	1408760.49
1	565143.03	1408802.89
:ЗУ16		
1	564923.00	1408766.77
2	564925.05	1408781.39
3	564925.80	1408802.77
4	564922.79	1408840.68
5	564921.07	1408842.98
6	564887.26	1408848.56
7	564884.65	1408846.43
8	564891.59	1408747.11
9	564901.44	1408755.97
10	564913.81	1408762.89
1	564923.00	1408766.77
:ЗУ17		
1	564891.59	1408747.23
2	564884.65	1408846.43
3	564884.65	1408846.43
4	564866.94	1408832.27
5	564870.19	1408793.58
6	564857.52	1408784.47
7	564862.17	1408737.34
8	564867.74	1408733.29
9	564876.03	1408736.57
10	564889.13	1408742.88
1	564891.59	1408747.23
:ЗУ18		
1	564862.17	1408737.34
2	564857.45	1408785.20
3	564855.92	1408800.64
4	564832.20	1408783.21
5	564825.13	1408790.59
6	564816.90	1408789.42
7	564819.54	1408779.44
8	564827.44	1408769.58
9	564821.06	1408764.60
10	564825.89	1408758.21
11	564829.26	1408719.85
12	564830.47	1408703.11
13	564863.40	1408724.80
1	564862.17	1408737.34

13

:ЗУ19		
1	564811.16	1408703.72
2	564817.51	1408699.07
3	564830.47	1408703.11
4	564825.89	1408758.21
5	564821.06	1408764.60
6	564812.91	1408774.38
7	564808.32	1408785.30
8	564795.43	1408779.11
9	564772.04	1408754.55
10	564772.44	1408737.10
11	564779.56	1408730.46
1	564811.16	1408703.72
:ЗУ20		
1	564880.85	1408640.84
2	564884.74	1408654.79
3	564899.52	1408666.04
4	564917.17	1408679.48
5	564931.25	1408702.26
6	564940.72	1408721.73
7	564949.00	1408733.25
8	564923.00	1408766.77
9	564913.81	1408762.89
10	564901.49	1408756.00
11	564891.59	1408747.23
12	564889.13	1408742.88
13	564876.03	1408736.57
14	564867.74	1408733.29
15	564862.17	1408737.34
16	564863.40	1408724.80
17	564830.47	1408703.11
18	564839.03	1408688.51
19	564819.52	1408669.37
20	564878.93	1408620.45
21	564896.37	1408636.02
1	564880.85	1408640.84
:ЗУ21		
1	564827.44	1408769.58
2	564819.54	1408779.44
3	564816.90	1408789.42
4	564808.32	1408785.30
5	564812.87	1408774.43
6	564821.06	1408764.60
1	564827.44	1408769.58

5. Сведения о границах территории, в отношении которой утвержден проект межевания, содержащие перечень координат характерных точек этих границ в системе координат, используемой для ведения Единого государственного реестра недвижимости

Таблица №5

Каталог координат характерных точек границ проектирования
Система координат МСК-41

№	X	Y	№	X	Y
1	565271.72	1408526.07	34	564974.68	1409108.61
2	565274.39	1408513.92	35	564997.51	1409110.74
3	565150.98	1408464.03	36	565028.83	1409085.63
4	565119.85	1408455.00	37	565024.08	1409080.00
5	565058.90	1408450.46	38	565023.33	1409080.44
6	565042.69	1408484.06	39	565005.64	1409050.86
7	565036.03	1408496.55	40	565001.93	1409044.66
8	564995.58	1408521.23	41	564996.63	1409032.57
9	564893.08	1408515.89	42	564996.80	1409021.77
10	564890.41	1408550.18	43	565014.28	1409008.79
11	564888.32	1408573.62	44	565005.32	1408999.81
12	564884.87	1408615.53	45	565007.71	1408990.23
13	564799.74	1408686.10	46	565027.57	1408972.73
14	564811.16	1408703.72	47	565025.95	1408963.21
15	564779.56	1408730.47	48	565079.94	1408869.30
16	564772.44	1408737.10	49	565084.72	1408863.67
17	564772.04	1408754.55	50	565087.28	1408859.29
18	564795.43	1408779.11	51	565094.95	1408832.30
19	564818.48	1408790.18	52	565101.43	1408827.76
20	564825.13	1408790.59	53	565129.82	1408831.12
21	564832.20	1408783.21	54	565161.28	1408835.58
22	564855.92	1408800.64	55	565177.12	1408838.32
23	564857.52	1408784.47	56	565195.34	1408841.46
24	564870.19	1408793.58	57	565204.77	1408844.44
25	564865.78	1408846.01	58	565209.71	1408846.88
26	564885.07	1408871.57	59	565221.40	1408854.03
27	564884.45	1408913.58	60	565222.49	1408854.69
28	564868.06	1408924.23	61	565257.68	1408616.24
29	564840.87	1408944.84	62	565264.38	1408617.34
30	564822.52	1408955.14	63	565277.65	1408527.77
31	564823.85	1408956.75	64	565274.78	1408526.95
32	564909.18	1409060.46	1	565271.72	1408526.07
33	564959.07	1409121.05			

15

2. Перечень и сведения об устанавливаемых сервитутах.

Таблица №3

Ведомость устанавливаемых сервитутов

№	Назначение сервитута	Зона действия сервитута	Площадь сервитута, м ²
С-1	Для прохода или проезда через земельный участок	:ЗУ4	228

Таблица №4

Каталог координат поворотных точек устанавливаемых сервитутов

№	X	Y
С-1		
1	565207.50	1408696.05
2	565208.35	1408690.13
3	565246.16	1408695.52
4	565245.30	1408701.44
1	565207.50	1408696.05

3. Перечень и сведения о площади образуемых земельных участков, которые будут отнесены к территориям общего пользования или имуществу общего пользования, в том числе в отношении которых предполагаются резервирование и (или) изъятие для государственных или муниципальных нужд

Земельный участок :ЗУ13 площадью 1474 м² проектом межевания территории отнесен к территориям общего пользования.

4. Целевое назначение лесов, вид (виды) разрешенного использования лесного участка, количественные и качественные характеристики лесного участка, сведения о нахождении лесного участка в границах особо защитных участков лесов (в случае, если подготовка проекта межевания территории осуществляется в целях определения местоположения границ образуемых и (или) изменяемых лесных участков)

Целями подготовки проекта межевания территории не является определение местоположения границ образуемых и (или) изменяемых лесных участков.

14

ОПОВЕЩЕНИЕ о начале публичных слушаний

На публичные слушания представляется: Проект планировки территории и проект межевания территории квартала № 6, части квартала № 7 планировочного подрайона 4.2.4. Жилой район – «Солнечный» Восточного городского планировочного района и части планировочного подрайона 2.5.1. Горнолыжный комплекс «Петровская сопка» – 1 Южного городского планировочного района в Петропавловск-Камчатском городском округе.

Перечень информационных материалов по проекту публичных слушаний:

1. Чертеж планировки территории квартала № 6, части квартала № 7 планировочного подрайона 4.2.4. Жилой район – «Солнечный» Восточного городского планировочного района и части планировочного подрайона 2.5.1. Горнолыжный комплекс «Петровская сопка» – 1 Южного городского планировочного района в Петропавловск-Камчатском городском округе.

2. Чертеж межевания территории квартала № 6, части квартала № 7 планировочного подрайона 4.2.4. Жилой район – «Солнечный» Восточного городского планировочного района и части планировочного подрайона 2.5.1. Горнолыжный комплекс «Петровская сопка» – 1 Южного городского планировочного района в Петропавловск-Камчатском городском округе.

Информационные материалы по проекту публичных слушаний представлены на экспозиции по адресу: город Петропавловск-Камчатский, улица Советская, дом 22, в холле Управления архитектуры, градостроительства и земельных отношений администрации Петропавловск-Камчатского городского округа (этаж 3).

Оповещение дополнительно распространено на информационных стендах: около здания на улице Советская, дом 22; в местах массового скопления граждан, установленных Постановлением администрации Петропавловск-Камчатского городского округа № 183 от 12.02.2021, (МАУ «Расчетно-кассовый центр» адреса: проспект 50 лет Октября, д. 25а, ул. Ленинградская, д.74/1); а также в иных местах (Служба «одного окна» на улице Ленинградская, дом 74/1)

Экспозиция открыта: с 03.06.2022 по 10.06.2022.
Часы работы: понедельник – четверг с 9⁰⁰ до 17⁰⁰ часов, пятница с 9⁰⁰ до 16⁰⁰ часов (перерыв с 13⁰⁰ до 14⁰⁰ часов).

В ходе работы экспозиции проводится консультирование посетителей экспозиции, распространение информационных материалов о проекте, подлежащем рассмотрению на публичных слушаниях.

Публичные слушания состоятся: 10.06.2022 в 12³⁰ часов по адресу: город Петропавловск-Камчатский, улица Советская, дом 22, кабинет № 205 здания Управления архитектуры и градостроительства администрации Петропавловск-Камчатского городского округа.

Время начала регистрации участников: в 12⁰⁰ часов (не позднее чем за 30 минут до начала публичных слушаний).

В период публичных слушаний участники публичных слушаний имеют право представить свои предложения и замечания по обсуждаемому проекту посредством:

- 1) записи в книге (журнале) учета посетителей экспозиции проекта, подлежащего рассмотрению на публичных слушаниях;
- 2) в письменной форме в адрес организатора публичных слушаний;
- 3) в письменной или устной форме в ходе проведения публичных слушаний.

Контакты организатора публичных слушаний: Организационный комитет, адрес: город Петропавловск-Камчатский, улица Советская, дом 22, телефон (4152) 30-31-00 (доб. 32-50), факс (4152) 30-25-96.

Информационные материалы по: проекту планировки территории и проекту межевания территории квартала № 6, части квартала № 7 планировочного подрайона 4.2.4. Жилой район – «Солнечный» Восточного городского планировочного района и части планировочного подрайона 2.5.1. Горнолыжный комплекс «Петровская сопка» – 1 Южного городского планировочного района в Петропавловск-Камчатском городском округе: «http://www.pkgo.ru/», раздел: О городе/Градостроительство/Правила землепользования и застройки Петропавловск-Камчатского городского округа, и на сайте Городской Думы Петропавловск-Камчатского городского округа в информационно-телекоммуникационной сети «Интернет» по адресу: «http://www.duma.pkgo.ru/».



Российская Федерация
Общество с ограниченной ответственностью
«ЗЕНИТ»

Юридический адрес: 454048, г. Челябинск, Свердловский проспект, д. 84Б, офис 7.16, ИНН/КПП 7451387459/745301001, Р/счет 40702810490000020789 в ПАО «Челябинвестбанк», г. Челябинск к/сч. 30101810400000000779 БИК 047501779 т. 89507420077 zenit-project@yandex.ru

Проект планировки территории и проект межевания территории квартала № 6, части квартала № 7 планировочного подрайона 4.2.4. Жилой район - «Солнечный» Восточного городского планировочного района и части планировочного подрайона 2.5.1. Горнолыжный комплекс «Петровская сопка» - 1 Южного городского планировочного района в Петропавловск-Камчатском городском округе

Проект планировки территории. Основная часть

Раздел 2

«Положение о характеристиках планируемого развития территории. Положение об очередности планируемого развития территории»

Челябинск
2022

Состав документации по проекту планировки территории и проекту межевания территории

№ п/п	Наименование документа	Масштаб
1	2	3
<i>Проект планировки территории. Основная часть</i>		
Раздел 1	«Проект планировки территории. Графическая часть»	
	Лист 1. Чертеж планировки территории.	M 1:1000
Раздел 2	«Положение о характеристиках планируемого развития территории. Положение об очередности планируемого развития территории»	
<i>Проект планировки территории. Материалы по обоснованию</i>		
Раздел 3	«Материалы по обоснованию проекта планировки территории. Графическая часть»	
	Лист 1. Карта (фрагмент карты) планировочной структуры территорий поселения с отображением границ элементов планировочной структуры	M 1:5000
	Лист 2. Схема организации движения транспорта и пешеходов, схема организации улично-дорожной сети.	M 1:1000
	Лист 3. Схема границ зон с особыми условиями использования территорий. Схема границ территорий объектов культурного наследия.	M 1:1000
	Лист 4. Схема, отображающая местоположение существующих объектов капитального строительства	M 1:1000
	Лист 5. Схема вертикальной планировки территории и инженерной подготовки территории.	M 1:1000
	Лист 6. Схема размещения инженерных сетей и сооружений.	M 1:1000
	Лист 7. Вариант планировочных решений застройки территории в соответствие с проектом планировки территории.	M 1:1000
Раздел 4	«Материалы по обоснованию проекта планировки территории. Пояснительная записка»	
<i>Проект межевания территории</i>		
Раздел 1	«Проект межевания территории. Графическая часть»	
	Лист 1. Чертеж межевания территории	M 1:1000
Раздел 2	«Проект межевания территории. Текстовая часть»	
Раздел 3	«Материалы по обоснованию проекта межевания территории. Графическая часть»	
	Лист 1. Чертеж материалов по обоснованию проекта межевания территории.	M 1:1000
<i>Инженерные изыскания</i>		
Том 1	Технический отчет по результатам инженерно-геодезических изысканий	
Том 2	Техническое заключение об инженерно-геологических изысканиях	
Том 3	Техническое заключение об инженерно-гидрометеорологических изысканиях	
Том 4	Техническое заключение об инженерно-экологических изысканиях	

3



Российская Федерация
Общество с ограниченной ответственностью
«ЗЕНИТ»

Юридический адрес: 454048, г. Челябинск, Свердловский проспект, д. 84Б, офис 7.16, ИНН/КПП 7451387459/745301001, Р/счет 40702810490000020789 в ПАО «Челябинвестбанк», г. Челябинск к/сч. 30101810400000000779 БИК 047501779 т. 89507420077 zenit-project@yandex.ru

Проект планировки территории и проект межевания территории квартала № 6, части квартала № 7 планировочного подрайона 4.2.4. Жилой район - «Солнечный» Восточного городского планировочного района и части планировочного подрайона 2.5.1. Горнолыжный комплекс «Петровская сопка» - 1 Южного городского планировочного района в Петропавловск-Камчатском городском округе

Проект планировки территории. Основная часть

Раздел 2

«Положение о характеристиках планируемого развития территории. Положение об очередности планируемого развития территории»

Заказчик: Управление архитектуры и градостроительства администрации Петропавловск-Камчатского городского округа
Исполнитель: ООО «ЗЕНИТ»

Генеральный директор ООО «ЗЕНИТ»

А. В. Пасынков

Инженер-проектировщик

М. И. Кувшинова

Челябинск
2022

Введение

Основание для разработки документации:

1. Постановление администрации Петропавловск-Камчатского городского округа от 26.01.2021 № 54 «О принятии решения о подготовке проекта планировки территории и проекта межевания территории квартала № 6, части квартала № 7 планировочного подрайона 4.2.4. Жилой район – «Солнечный» Восточного городского планировочного района и части планировочного подрайона 2.5.1. Горнолыжный комплекс «Петровская сопка» – 1 Южного городского планировочного района в Петропавловск-Камчатском городском округе».

2. Техническое задание, являющееся неотъемлемой частью муниципального контракта №296 от 07.06.2021 на оказание услуг по выполнению работ по подготовке проекта планировки территории и проекта межевания территории квартала № 6, части квартала № 7 планировочного подрайона 4.2.4. Жилой район – «Солнечный» Восточного городского планировочного района и части планировочного подрайона 2.5.1. Горнолыжный комплекс «Петровская сопка» – 1 Южного городского планировочного района в Петропавловск-Камчатском городском округе.

В соответствии со ст. 42 Градостроительного кодекса Российской Федерации, подготовка документации по планировке территории осуществляется в целях обеспечения устойчивого развития территорий, выделения элементов планировочной структуры (кварталов, микрорайонов, иных элементов), установления границ территорий общего пользования, установления границ земельных участков под существующие объекты капитального строительства, расположенные в границах проектирования, в том числе с учетом возможной реконструкции многоквартирных жилых домов (надстройка 1 этажа), социально-культурного, коммунально-бытового назначения в соответствии с градостроительными регламентами, установленными правилами землепользования и застройки Петропавловск-Камчатского городского округа.

Подготовка ППТ, ПМТ осуществляется в целях обеспечения реализации Генерального плана Петропавловск - Камчатского городского округа для устойчивого развития территории, установления границ земельных участков, на которых расположены объекты капитального строительства, установление границ земельных участков, предназначенных для строительства и размещения линейных объектов, обеспечения процесса архитектурно-строительного проектирования, строительства и ввода в эксплуатацию планируемых к размещению объектов капитального строительства.

Основными задачами разработки проекта являются: установление границ и требований планировочного устройства земельных участков, с учетом

5

возможности размещения на их территории важнейших элементов обеспечения нормальной жизнедеятельности: проходов и проездов, участков для объектов инженерной инфраструктуры и пр.; установление линий градостроительного регулирования: красные линии и линии регулирования застройки, что не даст возможности хаотично застраивать территорию города, позволит закрепить, проанализировать и совершенствовать исторически сложившуюся систему улично-дорожной сети, наиболее оптимально предусматривать коридоры для прохождения различных инженерных коммуникаций; выполнение расчетов нормативных размеров земельных участков, занимаемых существующими многоквартирными домами с определением их границ с приложением исходных данных для расчетов; обеспечение необходимых требований по содержанию и обслуживанию объектов жилой застройки в условиях сложившейся территориально-планировочной системы города при формировании границ земельных участков; определение и установление границ земельных участков, на которых расположены объекты капитального строительства, границ земельных участков, предназначенных для строительства и размещения линейных объектов; установление (корректировка) охранных зон линейных объектов и узловых объектов инженерной инфраструктуры; определение необходимости установления сервитутов и границ ограничений использования земельных участков и объектов недвижимости; выявление и формирование земельных участков в сложившейся застройке для создания новых объектов недвижимости; проверка, фиксация и корректировка (при необходимости) местоположения, границ, площадей и вида разрешенного использования ранее образованных, образуемых и изменяемых земельных участков; обеспечение кадастрового учета и государственной регистрации прав на сформированные земельные участки; обеспечение публичности и открытости градостроительных решений.

Подготовка проекта планировки территории осуществляется в соответствии с материалами и результатами инженерных изысканий в предусмотренных законодательством случаях. Виды инженерных изысканий, необходимые для подготовки документации по планировке территории, порядок их выполнения, а также случаи, при которых требуется их выполнение, устанавливаются Правительством Российской Федерации.

В соответствии с пунктом 2 правил выполнения инженерных изысканий, необходимых для подготовки документации по планировке территории, утвержденных постановлением Правительства Российской Федерации от 31.03.2017 № 402, выполнение инженерных изысканий, необходимых для подготовки документации по планировке территории, осуществляется в том числе в случае недостаточности материалов инженерных изысканий, размещенных в информационных системах обеспечения градостроительной деятельности,

6

принятии решения об утверждении местных нормативов градостроительного проектирования Петропавловск-Камчатского городского округа» (далее МНГП);

- СП 42.13330.2016 Свод правил. Градостроительство. Планировка и застройка городских и сельских поселений. Актуализированная редакция СНиП 2.07.01-89*;

- СП 31.13330.2012 Водоснабжение. Наружные сети и сооружения. Актуализированная редакция СНиП 2.04.02-84;

- СП 59.13330.2020 Доступность зданий и сооружений для маломобильных групп населения. Актуализированная редакция СНиП 35-01-2001;

- РД 34.20.185-94 Инструкция по проектированию городских электрических сетей, утверждена: министерством топлива и энергетики Российской Федерации 07.07.94, Российским акционерным обществом энергетики и электрификации «БЭС России» 31.05.94;

- СанПиН 2.2.1/2.1.1.1200-03 «Санитарно-защитные зоны и санитарная классификация предприятий, сооружений и иных объектов» (с изменениями);

- Постановление Правительства Российской Федерации от 24.02.2009 № 160 «О порядке установления охранных зон объектов электросетевого хозяйства и особых условий использования земельных участков, расположенных в границах таких зон»;

- Закон Камчатского края от 14.10.2012 № 160 «О регулировании отдельных вопросов градостроительной деятельности в Камчатском крае»;

- Подпрограмма А «Региональная адресная программа по переселению граждан из аварийного жилищного фонда» Государственной программы Камчатского края «Обеспечение доступным и комфортным жильем жителей Камчатского края», утвержденной постановлением Правительства Камчатского края от 22.11.2013 № 520-П;

- Муниципальная программа «Обеспечение доступным и комфортным жильем жителей Петропавловск-Камчатского городского округа», утвержденная постановлением администрации Петропавловск-Камчатского городского округа от 13.10.2016 № 1985;

- Постановление администрации Петропавловск-Камчатского городского округа от 26.01.2021 № 54 «О принятии решения о подготовке проекта планировки территории и проекта межевания территории квартала № 6, части квартала № 7 планировочного подрайона 4.2.4. Жилой район – «Солнечный» Восточного городского планировочного района и части планировочного подрайона 2.5.1. Горнолыжный комплекс «Петровская сопка» – 1 Южного городского планировочного района в Петропавловск-Камчатском городском округе»;

8

федеральной государственной информационной системе территориального планирования, государственном фонде материалов и данных инженерных изысканий.

При подготовке данного проекта планировки территории использовались инженерные изыскания с целью получения материалов, необходимых для установления границ зон планируемого размещения объектов капитального строительства, уточнения их предельных параметров. Такими инженерными изысканиями являются актуальная топографическая съемка масштаба 1:500 в формате САПР AutoCAD, технический отчет по результатам инженерно-геодезических изысканий, техническое заключение об инженерно-геологических изысканиях, техническое заключение об инженерно-гидрометеорологических изысканиях, техническое заключение об инженерно-экологических изысканиях.

Принимая во внимание пункт 4 правил выполнения инженерных изысканий, необходимых для подготовки документации по планировке территории, утвержденных постановлением Правительства Российской Федерации от 31.03.2017 № 402, можно сделать вывод о достаточности используемых материалов инженерных изысканий и выполнение каких-либо дополнительных инженерных изысканий по планировке территории не требуется.

При разработке проекта межевания территории использовалась правовая, нормативная и методическая базы для проведения работ:

- Градостроительный кодекс Российской Федерации от 29.12.2004 N 190-ФЗ (ред. от 30.12.2021) (с изм. и доп., вступ. в силу с 01.03.2022);

- Земельный кодекс Российской Федерации от 25.10.2001 N 136-ФЗ (ред. от 16.02.2022) (с изм. и доп., вступ. в силу с 01.03.2022);

- Федеральный закон от 10.01.2002 № 7-ФЗ «Об охране окружающей среды»;

- Федеральный закон от 22.07.2008 № 123-ФЗ «Технический регламент о требованиях пожарной безопасности»;

- Федеральный закон от 21.12.1994 № 68-ФЗ «О защите населения и территорий от чрезвычайных ситуаций природного и техногенного характера»;

- РДС 30-201-98 Система нормативных документов в строительстве. Руководящий документ системы. Инструкция о порядке проектирования и установления красных линий в городах и других поселениях Российской Федерации, принятый Постановлением Госстроя Российской Федерации от 06.04.1998 № 18-30;

- Местные нормативы градостроительного проектирования Петропавловск-Камчатского городского округа, утвержденные Решением Городской Думы Петропавловск-Камчатского городского округа от 21.03.2018 № 124-р «О

7

- Техническое задание, являющееся неотъемлемой частью муниципального контракта №296 от 07.06.2021 на оказание услуг по выполнению работ по подготовке проекта планировки территории и проекта межевания территории квартала № 6, части квартала № 7 планировочного подрайона 4.2.4. Жилой район – «Солнечный» Восточного городского планировочного района и части планировочного подрайона 2.5.1. Горнолыжный комплекс «Петровская сопка» – 1 Южного городского планировочного района в Петропавловск-Камчатском городском округе;

- Приказ федеральной службы государственной регистрации, кадастра и картографии от 10.11.2020 №П/0412 «Об утверждении классификатора видов разрешенного использования земельных участков» (с изменениями на 16 сентября 2021 года) (далее Классификатор);

- Постановление администрации Петропавловск-Камчатского городского округа от 06.04.2016 №452 «Об элементах планировочной структуры в границах отдельных планировочных подрайонов Петропавловск-Камчатского городского округа» (с изменениями на 21 мая 2021 года);

- Решение Городской Думы Петропавловск-Камчатского городского округа Камчатского края от 25.12.2019 № 218-нд «О внесении изменений в генеральный план Петропавловск-Камчатского городского округа, утвержденный Решением городской Думы Петропавловск-Камчатского городского округа от 23.12.2009 № 697-р» (далее Ген. план);

- Решение Городской Думы Петропавловск-Камчатского городского округа от 12.10.2010 № 294-нд «О правилах землепользования и застройки Петропавловск-Камчатского городского округа» (далее ПЗЗ).

9

Общие положения

Проект планировки территории представляет собой вид документации по планировке территории, подготовка которого осуществляется для выделения элементов планировочной структуры, установления границ территорий общего пользования, границ зон планируемого размещения объектов капитального строительства, определения характеристик и очередности планируемого развития территории.

Состав и содержание проекта планировки территории устанавливаются Градостроительным кодексом РФ, законами и иными нормативными правовыми актами.

Сведения о красных линиях

Частью 3 статьи 42 Градостроительного кодекса РФ установлена необходимость отображения красных линий на чертежах планировки территории. Согласно п. 11 ст. 1 Градостроительного кодекса РФ, красные линии - линии, которые обозначают границы территории общего пользования и подлежат установлению, изменению или отмене в документации по планировке территории.

Таблица №1

Каталог координат характерных точек устанавливаемых красных линий

№	X	Y	№	X	Y
1	559579.42	1417073.33	14	559810.99	1416277.11
2	559762.38	1416789.21	15	559753.71	1416213.56
3	559814.56	1416715.50	16	559764.85	1416203.52
4	559664.44	1416641.74	17	559828.36	1416273.97
5	559652.59	1416633.64	18	559686.75	1416632.73
6	559643.49	1416622.53	19	559697.65	1416641.34
7	559637.89	1416609.32	20	559823.29	1416703.08
8	559636.23	1416595.06	21	559844.54	1416672.40
9	559639.12	1416487.80	22	559940.76	1416518.99
10	559654.11	1416488.20	23	560013.73	1416421.34
11	559651.22	1416595.46	24	560010.82	1416395.60
12	559652.40	1416605.56	25	560008.74	1416360.80
13	559674.46	1416623.01	26	559979.59	1415934.45

мероприятий по вертикальной планировке с существенным изменением рельефа, устройством откосов и лестниц.

На территории проектирования располагаются разрушенные здания и сооружения, а также некапитальные сооружения без правоустанавливающих документов. Проектом предложен снос таких объектов и на их месте формирование жилых кварталов.

Также согласно Приложению 2 постановления Администрации Петропавловск-Камчатского городского округа от 13.10.2016 №1985 «Об утверждении муниципальной программы «Обеспечение доступным и комфортным жильем жителей Петропавловск-Камчатского городского округа», жилой дом по адресу ул. Гастелло, д. 29 признан аварийным и непригодным для проживания, подлежит расселению.

2. Характеристика объектов капитального строительства жилого назначения

Данным проектом предложено разместить среднетажную секционную жилую застройку, а также объекты для временного проживания – гостевые дома в виде блокированной застройки. Застройка предполагается в капитальном исполнении. Минимальные расстояния между жилыми домами принимаются в соответствии с противопожарными нормами в зависимости от степени огнестойкости жилых домов.

Таблица №2

Характеристика проектируемых объектов капитального строительства жилого назначения

№ по эксп.	Наименование	Этаж-ность	Кол-во квартир	Пл. застройки, кв. м	Общая пл., кв. м	Общая пл. квартир, кв. м	Население*
Жилые здания							
1	Многokвартирный жилой дом	5	45	512	2560	2039,7	71
2	Многokвартирный жилой дом	5	45	512	2560	2039,7	71
3	Многokвартирный жилой дом	5	45	512	2560	2039,7	71
4	Многokвартирный жилой дом	5	45	512	2560	2039,7	71
5	Многokвартирный жилой дом со встроенными помещениями общественно-делового назначения на I этаже	5	36	512	2560	1631,76	55
6	Многokвартирный жилой дом	5	45	512	2560	2039,7	71

Параметры планируемого строительства

Положения о характеристиках планируемого развития территории, в том числе о плотности и параметрах застройки территории (в пределах, установленных градостроительным регламентом), о характеристиках объектов капитального строительства жилого, производственного, общественно-делового и иного назначения и необходимых для функционирования таких объектов и обеспечения жизнедеятельности граждан объектов коммунальной, транспортной, социальной инфраструктуры, в том числе объектов, включенных в программы комплексного развития систем коммунальной инфраструктуры, программы комплексного развития транспортной инфраструктуры, программы комплексного развития социальной инфраструктуры и необходимых для развития территории в границах элемента планировочной структуры.

1. Характеристика современного использования территории

Территория проекта планировки ограничена ул. Солнечная, ул. Гастелло, границей квартала №8 планировочного подрайона 4.2.4. Жилой район – «Солнечный», планировочного подрайона 2.5.1. Горнолыжный комплекс «Петровская сопка».

Площадь территории в границах проекта планировки составляет 43,35 га. Характеристика современного использования территории – застроенная территория, на которой располагаются жилые и общественно-деловые объекты капитального строительства, объекты гаражного назначения, разрушенные здания и сооружения.

Существующее использование территории сформировано на основании сведений о предоставленных земельных участках, с учетом их использования, границ и сведений документа территориального планирования.

В соответствии с ПЗЗ, на участке проектирования расположены следующие территориальные зоны:

- С6 (Ж4)- зона размещения режимных объектов ограниченного доступа (зона смешанной застройки);
- С3 - зона размещения спортивных и спортивно-зрелищных сооружений;
- К2 - зона размещения коммунальных предприятий по обслуживанию транспорта;
- Р3 – зона рекреационно-ландшафтных территорий и пригородных парков;
- Ц2 - зона общественно-делового центра местного значения.

Территория проектирования характеризуется неблагоприятным и особо неблагоприятным рельефом для строительства зданий и сооружений жилого и общественно-делового назначения. Территория требует проведения специальных

7	Многokвартирный жилой дом	5	45	512	2560	2039,7	71
8	Многokвартирный жилой дом	5	45	512	2560	2039,7	71
9	Многokвартирный жилой дом	5	45	512	2560	2039,7	71
10	Гостевой дом	2	3	214	428	300,75	11
11	Гостевой дом	2	3	214	428	300,75	11
12	Гостевой дом	2	3	214	428	300,75	11
13	Гостевой дом	2	3	214	428	300,75	11
14	Гостевой дом	2	3	214	428	300,75	11
15	Гостевой дом	2	3	214	428	300,75	11
16	Гостевой дом	2	3	214	428	300,75	11
17	Гостевой дом	2	3	214	428	300,75	11
18	Гостевой дом	2	3	214	428	300,75	11
19	Гостевой дом	2	3	214	428	300,75	11
20	Гостевой дом	2	3	214	428	300,75	11
21	Гостевой дом	2	3	214	428	300,75	11
22	Гостевой дом	2	3	214	428	300,75	11
23	Гостевой дом	2	3	214	428	300,75	11
24	Гостевой дом	2	3	214	428	300,75	11
25	Гостевой дом	2	3	214	428	300,75	11
Итого:		444	8032	29888	22761,36	799	

*Согласно СП42.13330.2016 уровень жилищной обеспеченности для стандартного жилья принимается равным 30 кв. м/чел

Проектом предусмотрено комплексное благоустройство территории. Территория проектирования оборудуется необходимым количеством площадок для сбора мусора.

В зоне дворовых пространств проектом предусмотрено создание площадок различного назначения:

- для игр детей – 2627 м²;
- для отдыха взрослого населения – 1164 м²;
- для занятий физкультурой – 2561 м².

3. Характеристика объектов капитального строительства производственного назначения

В границах проекта планировки территории не планируется размещение объектов производственного назначения.

4. Характеристика объектов капитального строительства общественно-делового назначения

Проектом предусмотрено создание гостиничного комплекса площадью застройки 536 кв. м. В данном объекте расположены гостиница на 80 мест и ресторан на 40 посадочных мест. Кроме того, данный объект общественно-делового назначения предлагается местом приложения труда для будущих жителей микрорайона.

Таблица №3

Характеристика объектов общественно-делового назначения

№ по эксп.	Наименование	Этажность	Пл. застройки, кв. м	Общая пл., кв. м	Мощность
26	Гостиничный комплекс	4	536	2144	80 мест (40 двухместных номеров)

Также первый этаж многоквартирного дома № по ППТ 5 предложено отвести под помещения социального и общественно-делового назначения (аптеки, отделения банков, парикмахерские и т.п.).

Проектом также предусмотрена реконструкция разрушенных штаба и казармы бывшей военной базы, что позволит сформировать исторический и культурный центр микрорайона, который будет являться точкой притяжения горожан. В непосредственной близости от реконструируемых зданий предложено сформировать парк для прогулок и проведения массовых мероприятий.

5. Характеристика объектов капитального строительства иного назначения

В границах проекта планировки территории не планируется размещение объектов иного назначения.

14

Расход тепловой энергии на отопление общественных зданий складывается из тепловой энергии на отопление и вентиляцию здания, а также из тепловой энергии необходимой для нагрева горячей воды. Суммарный расход тепла для отопления и вентиляции проектируемых общественных зданий, а также для подогрева горячей воды составит 184280,73 ккал/ч.

Протяженность сетей водоснабжения – 1863 м.

Электроснабжение

Потребителями электроэнергии являются: электроприемники многоквартирных жилых домов, гостевых домов и общественно-деловой застройки.

Суммарное электропотребление по планировочной территории составит 1644,95 кВт. Данную нагрузку необходимо уточнить на стадии рабочего проектирования, после определения всех параметров зданий и потребителей.

Протяженность сетей электроснабжения – 2645 м.

7. Характеристика объектов транспортной инфраструктуры, в том числе объектов, включенных в программы комплексного развития систем транспортной инфраструктуры, необходимых для развития территории в границах элемента планировочной структуры, для функционирования объектов капитального строительства жилого, производственного, общественно-делового и иного назначения и обеспечения жизнедеятельности граждан

Въезд на проектируемую территорию осуществляется по магистральной улице общегородского значения – ул. Солнечная.

Планировочное решение системы проездов на проектируемой территории предполагает транспортное и пешеходное обслуживание всех существующих и проектируемых объектов. Система проездов решена в виде единой системы в увязке с существующей улично-дорожной сетью, а именно в увязке с магистральной улицей общегородского значения – ул. Солнечная, улицами местного значения – ул. Лизы Чайкиной, ул. Олега Кошерева, ул. Гастелло.

Пешеходное движение запроектировано по всем улицам района по тротуарам, а внутри микрорайона по пешеходным аллеям и дорожкам.

Все пересечения и примыкания на территории проектируемого участка решены в одном уровне.

Параметры проектируемых улиц и проездов приняты в соответствии с табл. 5.8.4 МНГП:

16

6. Характеристика объектов коммунальной инфраструктуры, в том числе объектов, включенных в программы комплексного развития систем коммунальной инфраструктуры, необходимых для развития территории в границах элемента планировочной структуры, для функционирования объектов капитального строительства жилого, производственного, общественно-делового и иного назначения и обеспечения жизнедеятельности граждан

В границах проекта планировки территории расположены действующие объекты коммунальной инфраструктуры, а именно:

- сети электроснабжения;
- сети водоснабжения;
- сети водоотведения;
- сети теплоснабжения;
- сети связи.

Проектом планировки территории предусматривается частичный демонтаж инженерных сетей (сети водоснабжения, хозяйственно-бытовая канализация, сети теплоснабжения), ранее обслуживающих разрушенные объекты капитального строительства, подлежащие сносу.

Водоснабжение и водоотведение

Система водоснабжения проектируемого района решается прокладкой уличных кольцевых водопроводных сетей с подключением к существующим сетям водоснабжения.

Водопотребление на хозяйственно-питьевые нужды составит - 145,99 м³/сут.

Протяженность сетей водоснабжения – 1974 м.

При проектировании систем канализации для проектируемой застройки принимают, что водоотведение равно водопотреблению.

Водоотведение составит – 145,99 м³/сут.

Протяженность сетей водоснабжения – 2587 м.

Проект водоснабжения и водоотведения выполняется на рабочей стадии проектирования.

Теплоснабжение

Расход тепла на отопление проектируемых жилых зданий составит 5365,49 Гкал/год.

15

Второстепенные проезды:

- расчетная скорость движения - 30 км/ч;
- ширина полосы движения – 3,5 м;
- число полос движения – 1;
- радиус закругления проезжей части улиц – 6,0 м.

Основные проезды:

- расчетная скорость движения - 40 км/ч;
- ширина полосы движения – 2,75 м;
- число полос движения – 2;
- радиус закругления проезжей части улиц – 6,0 м.

Улицы местного значения:

- расчетная скорость движения - 40 км/ч;
- ширина полосы движения – 3,0 м;
- число полос движения – 2;
- радиус закругления проезжей части улиц – 8,0 м.

Проектом предусмотрено размещение 637 открытых машино-мест. Также на территории проектирования располагаются 280 гаражей для постоянного хранения личного автотранспорта.

8. Характеристика объектов социальной инфраструктуры, в том числе объектов, включенных в программы комплексного развития систем социальной инфраструктуры, необходимых для развития территории в границах элемента планировочной структуры, для функционирования объектов капитального строительства жилого, производственного, общественно-делового и иного назначения и обеспечения жизнедеятельности граждан

На момент разработки проекта планировки на территории проектирования функционирует организация, осуществляющая образовательную деятельность – муниципальное бюджетное общеобразовательное учреждение «Средняя школа №9» (дошкольная ступень), адрес расположения: г. Петропавловск-Камчатский, улица Гастелло, дом 7 «А». Вместимость учреждения с учетом площади составляет 65 детей.

Проектом предусмотрено размещение детского дошкольного учреждения на 80 мест.

17

Таблица №4

Характеристика объектов социального назначения

№ по эксп.	Наименование	Этаж-ность	Пл. застройки, кв. м	Общая пл., кв. м	Мощность
27	Детское дошкольное учреждение	2	970	1940	80 мест

На территории проектирования отсутствует общеобразовательная школа. В связи с плотной застройкой на территории проектирования Проектом предлагается организовать школьный автобус для организованной перевозки детей в общеобразовательные учреждения на смежных территориях.

9. Характеристика планируемого развития территории, в том числе сведения о плотности и параметрах застройки территории, необходимые для планируемого размещения объекта федерального значения

В границах проекта планировки территории не планируется размещение объектов федерального значения.

10. Характеристика планируемого развития территории, в том числе сведения о плотности и параметрах застройки территории, необходимые для планируемого размещения объекта регионального значения.

В границах проекта планировки территории не планируется размещение объектов регионального значения.

18

	Расход воды на хозяйственно-питьевые нужды	м ³ /сут	145,99
	Протяженность сетей водоснабжения	м	1974
6.2	Водоотведение		
	Объем хозяйственно-бытовых стоков	м ³ /сут	145,99
	Протяженность сетей водоотведения	м	2587
6.3	Электроснабжение		
	Электрическая нагрузка потребителей	кВт	89,44
	Протяженность сетей электроснабжения	м	2645
6.4	Теплоснабжение		
	Количество тепловой энергии, необходимой для отопления многоквартирных домов	Гкал/год	5365,49
	Расход тепла для отопления, вентиляции и подогрев горячей воды проектируемых общественных зданий	ккал/ч	184280,73
	Протяженность сетей теплоснабжения	м	1863

20

11. Характеристика планируемого развития территории, в том числе сведения о плотности и параметрах застройки территории, необходимые для планируемого размещения объекта местного значения.

Таблица №5

Основные технико-экономические показатели проекта планировки территории

№ п.п.	Наименование показателей	Единица измерения	Величина показателя
1	Территория		
1.1	Территория микрорайона в границах проектирования, в т.ч.:	га	43,35
	Зона планируемого размещения объектов капитального строительства в зоне С6 (Ж4)	га	7,63
	Зона планируемого размещения объектов капитального строительства в зоне Р3	га	1,83
2	Население		
2.1	Численность существующего населения	чел.	1106
2.2	Проектная численность населения	чел.	1905
3	Жилищный фонд		
3.1	Общая жилая площадь, в т.ч.:	м ²	46293,36
	Проектная жилая площадь для постоянного проживания	м ²	17949,36
	Проектная жилая площадь для временного проживания	м ²	4812
4	Транспортная инфраструктура		
4.1	Улицы, проезды	км	3,5
4.2	открытые парковочные места	машино-место	637
4.3	гаражи	машино-место	280
5	Благоустройство территории		
5.1	Площадки для игр детей дошкольного и младшего школьного возраста	м ²	2627
5.2	Площадки для отдыха взрослого населения	м ²	1164
5.3	Площадки для занятий физкультурой	м ²	2561
5.4	Количество твердых бытовых отходов от жилищного фонда	м ³ /год	2667
5.5	Площадки для сбора мусора	шт.	7
5.6	Озеленение в границах проектирования	м ²	249461,02
6	Инженерная инфраструктура		
6.1	Водоснабжение		

19

Положения об очередности планируемого развития территории, содержащие этапы проектирования, строительства, реконструкции объектов капитального строительства жилого, производственного, общественно-делового и иного назначения и этапы строительства, реконструкции необходимых для функционирования таких объектов и обеспечения жизнедеятельности граждан объектов коммунальной, транспортной, социальной инфраструктур, в том числе объектов, включенных в программы комплексного развития систем коммунальной инфраструктуры, программы комплексного развития транспортной инфраструктуры, программы комплексного развития социальной инфраструктуры

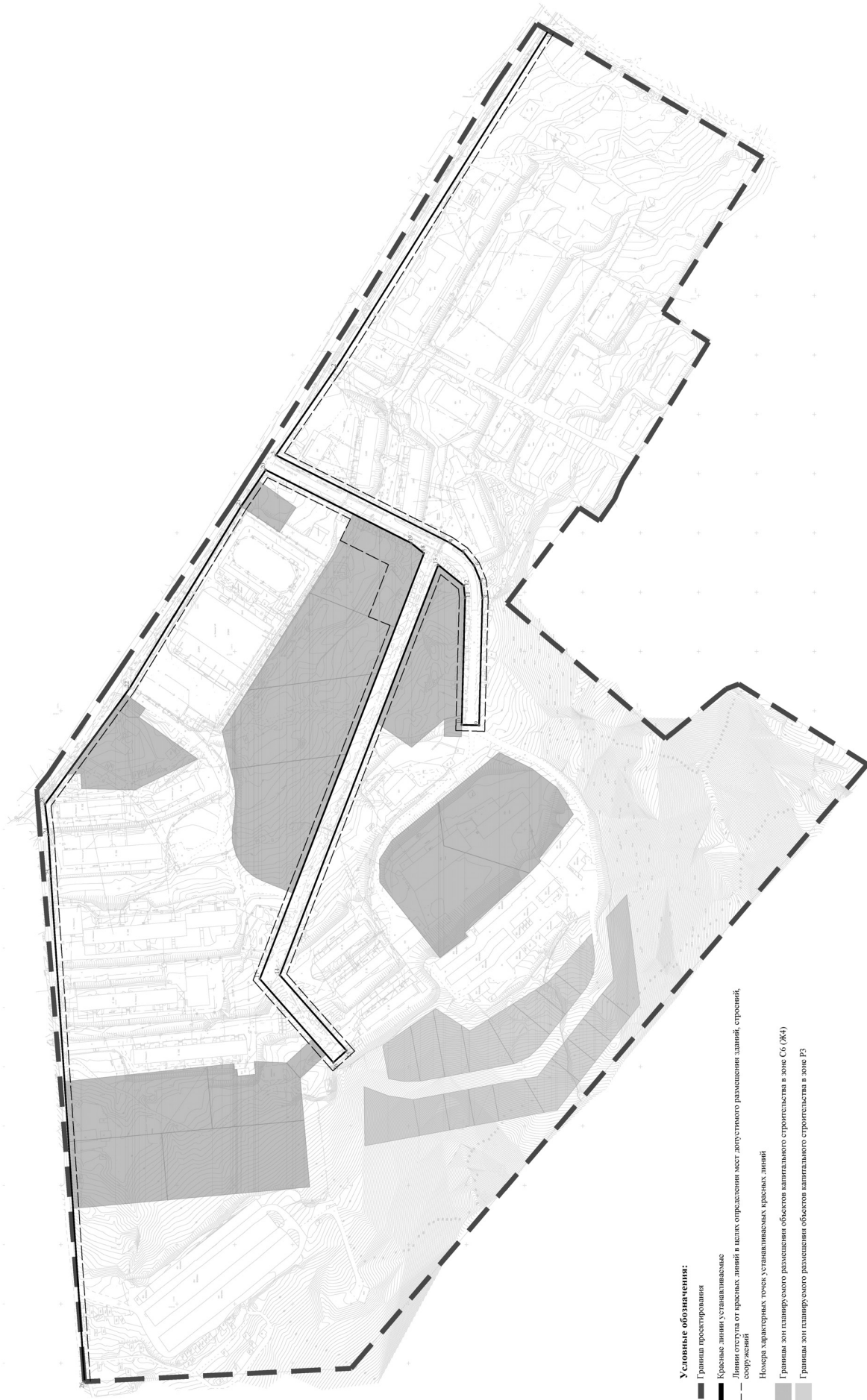
Таблица №6

Этапы проектирования, строительства, реконструкции объектов капитального строительства

Этапы проектирования, строительства, реконструкции ОКС	Описание развития территории
1-я очередь	
1 этап	Проведение кадастровых работ (формирование земельных участков с постановкой на государственный кадастровый учет)
2 этап	Предоставление вновь сформированных земельных участков под предполагаемую проектом застройку
3 этап	Разработка проектной документации по строительству зданий и сооружений, а также по строительству сетей и объектов инженерного обеспечения
2-я очередь	
1 этап	Строительство планируемых объектов капитального строительства и их подключение к системе инженерных коммуникаций
2 этап	Ввод объектов капитального строительства и инженерных коммуникаций в эксплуатацию

21

Проект планировки территории и проект межевания территории квартала № 6, части квартала № 7 планировочного подрайона 4.2.4. Жилой район - «Солнечный» Восточного городского планировочного района и части планировочного подрайона 2.5.1. Горнолыжный комплекс «Петровская сопка» - 1 Южного городского планировочного района в Петропавловск-Камчатском городском округе
Чертеж планировки территории



- Условные обозначения:**
- Граница предреконструкция
 - Красные линии устанавливаемые
 - Линии отступа от красных линий в целях определения мест допустимого размещения зданий, строений, сооружений
 - №№ характерных точек устанавливаемых красных линий
 - Границы зон планируемого размещения объектов капитального строительства в зоне С6 (Ж4)
 - Границы зон планируемого размещения объектов капитального строительства в зоне R3

Перечень координат характерных точек устанавливаемых красных линий в системе координат МСК-41

№	X	Y
1	559579.42	1417073.33
2	559762.38	1416789.21
3	559814.56	1416715.50
4	559664.44	1416641.74
5	559652.59	1416633.64
6	559643.49	1416622.53
7	559637.89	1416609.32
8	559636.33	1416595.06
9	559639.12	1416487.50
10	559654.11	1416488.20
11	559651.22	1416595.46
12	559652.40	1416605.56
13	559674.46	1416623.01
14	559810.99	1416277.11
15	559753.71	1416213.56
16	559764.85	1416203.52
17	559828.36	1416273.97
18	559866.75	1416632.73
19	559697.65	1416641.34
20	559823.29	1416703.08
21	559844.54	1416672.40
22	559940.76	1416518.99
23	560013.73	1416421.34
24	560010.82	1416395.60
25	560008.74	1416360.80
26	559979.59	1415934.45

Рабочий лист № 1 «Проект планировки территории. Графическая часть»		
Проект планировки территории и проект межевания территории квартала № 6, части квартала № 7 планировочного подрайона 4.2.4. Жилой район - «Солнечный» Восточного городского планировочного района и части планировочного подрайона 2.5.1. Горнолыжный комплекс «Петровская сопка» - 1 Южного городского планировочного района в Петропавловск-Камчатском городском округе		
Имя, Фамилия, Инициалы	Должность	Дата
Е.И. Ларкин	Инженер	14.05.2022
Работодатель	Кушинова А.В.	
Проверил	Акулиничев К.В.	
ОСНОВНАЯ ЧАСТЬ		Лист
		Лист
		Лист
		Лист
Чертеж планировки территории М 1:1000		ООО «ЗЕНИТ»

Формат А1



Российская Федерация
Общество с ограниченной ответственностью
«ЗЕНИТ»

Юридический адрес: 454048, г. Челябинск, Свердловский проспект, д. 84Б, офис 7.16, ИНН/КПП 7451387459/745301001, Р/счет 40702810490000020789 в ПАО «Челябинвестбанк», г. Челябинск к/сч. 30101810400000000779 БИК 047501779 т. 89507420077 zenit-project@yandex.ru

Проект планировки территории и проект межевания территории квартала № 6, части квартала № 7 планировочного подрайона 4.2.4. Жилой район - «Солнечный» Восточного городского планировочного района и части планировочного подрайона 2.5.1. Горнолыжный комплекс «Петровская сопка» - 1 Южного городского планировочного района в Петропавловск-Камчатском городском округе

Проект межевания территории. Основная часть
Раздел 2
«Проект межевания территории. Текстовая часть»

Челябинск
2022

Состав документации по проекту планировки территории и проекту межевания территории

№ п/п	Наименование документа	Масштаб
1	2	3
<i>Проект планировки территории. Основная часть</i>		
Раздел 1	«Проект планировки территории. Графическая часть»	
	Лист 1. Чертеж планировки территории.	М 1:1000
Раздел 2	«Положение о характеристиках планируемого развития территории. Положение об очередности планируемого развития территории»	
<i>Проект планировки территории. Материалы по обоснованию</i>		
Раздел 3	«Материалы по обоснованию проекта планировки территории. Графическая часть»	
	Лист 1. Карта (фрагмент карты) планировочной структуры территорий поселения с отображением границ элементов планировочной структуры	М 1:5000
	Лист 2. Схема организации движения транспорта и пешеходов, схема организации улично-дорожной сети.	М 1:1000
	Лист 3. Схема границ зон с особыми условиями использования территорий. Схема границ территорий объектов культурного наследия.	М 1:1000
	Лист 4. Схема, отображающая местоположение существующих объектов капитального строительства	М 1:1000
	Лист 5. Схема вертикальной планировки территории и инженерной подготовки территории.	М 1:1000
	Лист 6. Схема размещения инженерных сетей и сооружений.	М 1:1000
	Лист 7. Вариант планировочных решений застройки территории в соответствии с проектом планировки территории.	М 1:1000
Раздел 4	«Материалы по обоснованию проекта планировки территории. Пояснительная записка»	
<i>Проект межевания территории</i>		
Раздел 1	«Проект межевания территории. Графическая часть»	
	Лист 1. Чертеж межевания территории	М 1:1000
Раздел 2	«Проект межевания территории. Текстовая часть»	
Раздел 3	«Материалы по обоснованию проекта межевания территории. Графическая часть»	
	Лист 1. Чертеж материалов по обоснованию проекта межевания территории.	М 1:1000
<i>Инженерные изыскания</i>		
Том 1	Технический отчет по результатам инженерно-геодезических изысканий	
Том 2	Техническое заключение об инженерно-геологических изысканиях	
Том 3	Техническое заключение об инженерно-гидрометеорологических изысканиях	
Том 4	Техническое заключение об инженерно-экологических изысканиях	

3



Российская Федерация
Общество с ограниченной ответственностью
«ЗЕНИТ»

Юридический адрес: 454048, г. Челябинск, Свердловский проспект, д. 84Б, офис 7.16, ИНН/КПП 7451387459/745301001, Р/счет 40702810490000020789 в ПАО «Челябинвестбанк», г. Челябинск к/сч. 30101810400000000779 БИК 047501779 т. 89507420077 zenit-project@yandex.ru

Проект планировки территории и проект межевания территории квартала № 6, части квартала № 7 планировочного подрайона 4.2.4. Жилой район - «Солнечный» Восточного городского планировочного района и части планировочного подрайона 2.5.1. Горнолыжный комплекс «Петровская сопка» - 1 Южного городского планировочного района в Петропавловск-Камчатском городском округе

Проект межевания территории. Основная часть
Раздел 2
«Проект межевания территории. Текстовая часть»

Заказчик: Управление архитектуры и градостроительства администрации Петропавловск-Камчатского городского округа

Исполнитель: ООО «ЗЕНИТ»

Генеральный директор
ООО «ЗЕНИТ»

А. В. Пасынков

Инженер-проектировщик

М. И. Кувшинова

Челябинск
2022

Содержание

Введение	5
1. Перечень и сведения о площади образуемых земельных участков, в том числе возможные способы их образования, вид разрешенного использования образуемых земельных участков в соответствии с проектом планировки территории в случаях, предусмотренных Градостроительным кодексом Российской Федерации	10
2. Перечень и сведения об устанавливаемых сервитутах	42
3. Перечень и сведения о площади образуемых земельных участков, которые будут отнесены к территориям общего пользования или имуществу общего пользования, в том числе в отношении которых предполагаются резервирование и (или) изъятие для государственных или муниципальных нужд	43
4. Целевое назначение лесов, вид (виды) разрешенного использования лесного участка, количественные и качественные характеристики лесного участка, сведения о нахождении лесного участка в границах особо защитных участков лесов (в случае, если подготовка проекта межевания территории осуществляется в целях определения местоположения границ образуемых и (или) изменяемых лесных участков)	43
5. Сведения о границах территории, в отношении которой утвержден проект межевания	44
Приложения	45

4

Введение

Основание для разработки документации:

1. Постановление администрации Петропавловск-Камчатского городского округа от 26.01.2021 № 54 «О принятии решения о подготовке проекта планировки территории и проекта межевания территории квартала № 6, части квартала № 7 планировочного подрайона 4.2.4. Жилой район – «Солнечный» Восточного городского планировочного района и части планировочного подрайона 2.5.1. Горнолыжный комплекс «Петровская сопка» – 1 Южного городского планировочного района в Петропавловск-Камчатском городском округе».

2. Техническое задание, являющееся неотъемлемой частью муниципального контракта №296 от 07.06.2021 на оказание услуг по выполнению работ по подготовке проекта планировки территории и проекта межевания территории квартала № 6, части квартала № 7 планировочного подрайона 4.2.4. Жилой район – «Солнечный» Восточного городского планировочного района и части планировочного подрайона 2.5.1. Горнолыжный комплекс «Петровская сопка» – 1 Южного городского планировочного района в Петропавловск-Камчатском городском округе.

В соответствии со ст. 43 Градостроительного кодекса Российской Федерации, подготовка документации по планировке территории осуществляется в целях определения местоположения границ образуемых и изменяемых земельных участков.

Подготовка ППТ, ПМТ осуществляется в целях обеспечения реализации Генерального плана Петропавловск - Камчатского городского округа для устойчивого развития территории, установления границ земельных участков, на которых расположены объекты капитального строительства, установление границ земельных участков, предназначенных для строительства и размещения линейных объектов, обеспечения процесса архитектурно-строительного проектирования, строительства и ввода в эксплуатацию планируемых к размещению объектов капитального строительства.

Основными задачами разработки проекта являются: установление границ и требований планировочного устройства земельных участков, с учетом возможности размещения на их территории важнейших элементов обеспечения нормальной жизнедеятельности: проходов и проездов, участков для объектов инженерной инфраструктуры и пр.; установление линий градостроительного регулирования: красные линии и линии регулирования застройки, что не даст возможности хаотично застраивать территорию города, позволит закрепить, проанализировать и совершенствовать исторически сложившуюся систему улично-дорожной сети, наиболее оптимально предусматривать коридоры для прохождения

5

строительства, уточнения их предельных параметров. Такими инженерными изысканиями являются актуальная топографическая съемка масштаба 1:500 в формате САПР AutoCAD, технический отчет по результатам инженерно-геодезических изысканий, техническое заключение об инженерно-геологических изысканиях, техническое заключение об инженерно-гидрометеорологических изысканиях, техническое заключение об инженерно-экологических изысканиях.

Принимая во внимание пункт 4 правил выполнения инженерных изысканий, необходимых для подготовки документации по планировке территории, утвержденных постановлением Правительства Российской Федерации от 31.03.2017 № 402, можно сделать вывод о достаточности используемых материалов инженерных изысканий и выполнение каких-либо дополнительных инженерных изысканий по планировке территории не требуется.

При разработке проекта межевания территории использовалась правовая, нормативная и методическая базы для проведения работ:

- Градостроительный кодекс Российской Федерации от 29.12.2004 N 190-ФЗ (ред. от 30.12.2021) (с изм. и доп., вступ. в силу с 01.03.2022);

- Земельный кодекс Российской Федерации от 25.10.2001 N 136-ФЗ (ред. от 16.02.2022) (с изм. и доп., вступ. в силу с 01.03.2022);

- Федеральный закон от 10.01.2002 № 7-ФЗ «Об охране окружающей среды»;

- Федеральный закон от 22.07.2008 № 123-ФЗ «Технический регламент о требованиях пожарной безопасности»;

- Федеральный закон от 21.12.1994 № 68-ФЗ «О защите населения и территорий от чрезвычайных ситуаций природного и техногенного характера»;

- РДС 30-201-98 Система нормативных документов в строительстве.

Руководящий документ системы. Инструкция о порядке проектирования и установления красных линий в городах и других поселениях Российской Федерации, принятый Постановлением Госстроя Российской Федерации от 06.04.1998 № 18-30;

- Местные нормативы градостроительного проектирования Петропавловск-Камчатского городского округа, утвержденные Решением Городской Думы Петропавловск-Камчатского городского округа от 21.03.2018 № 124-р «О принятии решения об утверждении местных нормативов градостроительного проектирования Петропавловск-Камчатского городского округа» (далее МНГП);

- СП 42.13330.2016 Свод правил. Градостроительство. Планировка и застройка городских и сельских поселений. Актуализированная редакция СНиП 2.07.01-89*;

- СП 31.13330.2012 Водоснабжение. Наружные сети и сооружения. Актуализированная редакция СНиП 2.04.02-84;

7

различных инженерных коммуникаций; выполнение расчетов нормативных размеров земельных участков, занимаемых существующими многоквартирными домами с определением их границ с приложением исходных данных для расчетов; обеспечение необходимых требований по содержанию и обслуживанию объектов жилой застройки в условиях сложившейся территориально-планировочной системы города при формировании границ земельных участков; определение и установление границ земельных участков, на которых расположены объекты капитального строительства, границ земельных участков, предназначенных для строительства и размещения линейных объектов; установление (корректировка) охранных зон линейных объектов и узловых объектов инженерной инфраструктуры; определение необходимости установления сервитутов и границ ограничений использования земельных участков и объектов недвижимости; выявление и формирование земельных участков в сложившейся застройке для создания новых объектов недвижимости; проверка, фиксация и корректировка (при необходимости) местоположения, границ, площадей и вида разрешенного использования ранее образованных, образуемых и изменяемых земельных участков; обеспечение кадастрового учета и государственной регистрации прав на сформированные земельные участки; обеспечение публичности и открытости градостроительных решений.

Подготовка проекта межевания территории осуществляется в соответствии с материалами и результатами инженерных изысканий в предусмотренных законодательством случаях. Виды инженерных изысканий, необходимые для подготовки документации по планировке территории, порядок их выполнения, а также случаи, при которых требуется их выполнение, устанавливаются Правительством Российской Федерации.

В соответствии с пунктом 2 правил выполнения инженерных изысканий, необходимых для подготовки документации по планировке территории, утвержденных постановлением Правительства Российской Федерации от 31.03.2017 № 402, выполнение инженерных изысканий, необходимых для подготовки документации по планировке территории, осуществляется в том числе в случае недостаточности материалов инженерных изысканий, размещенных в информационных системах обеспечения градостроительной деятельности, федеральной государственной информационной системе территориального планирования, государственном фонде материалов и данных инженерных изысканий.

При подготовке данного проекта планировки территории использовались инженерные изыскания с целью получения материалов, необходимых для установления границ зон планируемого размещения объектов капитального

6

- СП 59.13330.2020 Доступность зданий и сооружений для маломобильных групп населения. Актуализированная редакция СНиП 35-01-2001;

- РД 34.20.185-94 Инструкция по проектированию городских электрических сетей, утверждена: министерством топлива и энергетики Российской Федерации 07.07.94, Российским акционерным обществом энергетики и электрификации «БЭС России» 31.05.94;

- СанПиН 2.2.1/2.1.1.1200-03 «Санитарно-защитные зоны и санитарная классификация предприятий, сооружений и иных объектов» (с изменениями);

- Постановление Правительства Российской Федерации от 24.02.2009 № 160 «О порядке установления охранных зон объектов электросетевого хозяйства и особых условий использования земельных участков, расположенных в границах таких зон»;

- Закон Камчатского края от 14.10.2012 № 160 «О регулировании отдельных вопросов градостроительной деятельности в Камчатском крае»;

- Подпрограмма А «Региональная адресная программа по переселению граждан из аварийного жилищного фонда» Государственной программы Камчатского края «Обеспечение доступным и комфортным жильем жителей Камчатского края», утвержденной постановлением Правительства Камчатского края от 22.11.2013 № 520-П;

- Муниципальная программа «Обеспечение доступным и комфортным жильем жителей Петропавловск-Камчатского городского округа», утвержденная постановлением администрации Петропавловск-Камчатского городского округа от 13.10.2016 № 1985;

- Постановление администрации Петропавловск-Камчатского городского округа от 26.01.2021 № 54 «О принятии решения о подготовке проекта планировки территории и проекта межевания территории квартала № 6, части квартала № 7 планировочного подрайона 4.2.4. Жилой район – «Солнечный» Восточного городского планировочного района и части планировочного подрайона 2.5.1. Горнолыжный комплекс «Петровская сопка» – 1 Южного городского планировочного района в Петропавловск-Камчатском городском округе»;

- Техническое задание, являющееся неотъемлемой частью муниципального контракта №296 от 07.06.2021 на оказание услуг по выполнению работ по подготовке проекта планировки территории и проекта межевания территории квартала № 6, части квартала № 7 планировочного подрайона 4.2.4. Жилой район – «Солнечный» Восточного городского планировочного района и части планировочного подрайона 2.5.1. Горнолыжный комплекс «Петровская сопка» – 1

8

Южного городского планировочного района в Петропавловск-Камчатском городском округе;

- Приказ федеральной службы государственной регистрации, кадастра и картографии от 10.11.2020 №П/0412 «Об утверждении классификатора видов разрешенного использования земельных участков» (с изменениями на 16 сентября 2021 года) (далее Классификатор);

- Постановление администрации Петропавловск-Камчатского городского округа от 06.04.2016 №452 «Об элементах планировочной структуры в границах отдельных планировочных подрайонов Петропавловск-Камчатского городского округа» (с изменениями на 21 мая 2021 года);

- Решение Городской Думы Петропавловск-Камчатского городского округа Камчатского края от 25.12.2019 № 218-нд «О внесении изменений в генеральный план Петропавловск-Камчатского городского округа, утвержденный Решением городской Думы Петропавловск-Камчатского городского округа от 23.12.2009 № 697-р» (далее Ген. план);

- Решение Городской Думы Петропавловск-Камчатского городского округа от 12.10.2010 № 294-нд «О правилах землепользования и застройки Петропавловск-Камчатского городского округа» (далее ПЗЗ).

9

1. Перечень и сведения о площади образуемых земельных участков, в том числе возможные способы их образования, вид разрешенного использования образуемых земельных участков в соответствии с проектом планировки территории в случаях, предусмотренных Градостроительным кодексом Российской Федерации

Территория проектирования относится к Землям населенных пунктов.

Таблица №1

Условный № зем. участка	Вид разрешенного использования в соответствии с ПЗЗ	Возможный способ образования ЗУ	Площадь участка, м²
:ЗУ1	Среднеэтажная жилая застройка (2.5)	Образование земельных участков путем раздела земельного участка с кадастровым номером 41:01:0010126:328	4587
:ЗУ2	Среднеэтажная жилая застройка (2.5)		6949
:ЗУ3	Малоэтажная многоквартирная жилая застройка (2.1.1)		1639
:ЗУ4	Среднеэтажная жилая застройка (2.5)		3880
:ЗУ5	Предоставление коммунальных услуг (3.1.1)		526
:ЗУ6	Среднеэтажная жилая застройка (2.5)		9354
:ЗУ7	Среднеэтажная жилая застройка (2.5)		4825
:ЗУ8	Среднеэтажная жилая застройка (2.5)		9365
:ЗУ9	Земельные участки (территории) общего пользования (12.0)		610
:ЗУ10	Среднеэтажная жилая застройка (2.5)		2741
:ЗУ11	Среднеэтажная жилая застройка (2.5)		2248
:ЗУ12	Земельные участки (территории) общего пользования (12.0)		1707
:ЗУ13	Площадки для занятий спортом (5.1.3)		1738
:ЗУ14	Земельные участки (территории) общего пользования (12.0)		4336
:ЗУ15	Предоставление коммунальных услуг (3.1.1)		288
:ЗУ16	Гостиничное обслуживание (4.7)		7482
:ЗУ17	Среднеэтажная жилая застройка (2.5)		7343
:ЗУ18	Среднеэтажная жилая застройка (2.5)		5876
:ЗУ19	Дошкольное, начальное и среднее общее образование (3.5.1)		5344

10

:ЗУ52	Туристическое обслуживание (5.2.1)	Образование земельных участков путем раздела земельного участка с кадастровым номером 41:01:0010126:104³	823
:ЗУ53	Туристическое обслуживание (5.2.1)		668
:ЗУ54	Туристическое обслуживание (5.2.1)		668
:ЗУ55	Туристическое обслуживание (5.2.1)		1129
:ЗУ56	Туристическое обслуживание (5.2.1)		1043
:ЗУ57	Туристическое обслуживание (5.2.1)		668
:ЗУ58	Туристическое обслуживание (5.2.1)		668
:ЗУ59	Туристическое обслуживание (5.2.1)		823
:ЗУ60	Малоэтажная многоквартирная жилая застройка (2.1.1)		1747
:ЗУ61	Хранение автотранспорта (2.7.1)		33
:ЗУ62	Хранение автотранспорта (2.7.1)		32
:ЗУ63	Хранение автотранспорта (2.7.1)		32
:ЗУ64	Хранение автотранспорта (2.7.1)		33
:ЗУ65	Хранение автотранспорта (2.7.1)		33
:ЗУ66	Хранение автотранспорта (2.7.1)		33
:ЗУ67	Хранение автотранспорта (2.7.1)		34
:ЗУ68	Хранение автотранспорта (2.7.1)		34
:ЗУ69	Хранение автотранспорта (2.7.1)		34
:ЗУ70	Хранение автотранспорта (2.7.1)		35
:ЗУ71	Хранение автотранспорта (2.7.1)		35
:ЗУ72	Хранение автотранспорта (2.7.1)		36
:ЗУ73	Хранение автотранспорта (2.7.1)		36
:ЗУ74	Хранение автотранспорта (2.7.1)		36
:ЗУ75	Хранение автотранспорта (2.7.1)		37
:ЗУ76	Хранение автотранспорта (2.7.1)		38
:ЗУ77	Хранение автотранспорта (2.7.1)		38
:ЗУ78	Хранение автотранспорта (2.7.1)		38
:ЗУ79	Хранение автотранспорта (2.7.1)		39
:ЗУ80	Хранение автотранспорта (2.7.1)		39
:ЗУ81	Хранение автотранспорта (2.7.1)		39
:ЗУ82	Хранение автотранспорта (2.7.1)		40
:ЗУ83	Хранение автотранспорта (2.7.1)		40
:ЗУ84	Хранение автотранспорта (2.7.1)		40

12

:ЗУ20	Предоставление коммунальных услуг (3.1.1)	Образование земельных участков путем раздела земельного участка с кадастровым номером 41:01:0010126:294	1020
:ЗУ21	Магазины (4.4)		559
:ЗУ22	Земельные участки (территории) общего пользования (12.0)		2121
:ЗУ23	Среднеэтажная жилая застройка (2.5)		6712
:ЗУ24	Предоставление коммунальных услуг (3.1.1)		245
:ЗУ25	Предоставление коммунальных услуг (3.1.1)		1381
:ЗУ26	Среднеэтажная жилая застройка (2.5)		7506
:ЗУ27	Среднеэтажная жилая застройка (2.5)		7816
:ЗУ28	Среднеэтажная жилая застройка (2.5)		3812
:ЗУ29	Среднеэтажная жилая застройка (2.5)		3658
:ЗУ30	Среднеэтажная жилая застройка (2.5)		3741
:ЗУ31	Земельные участки (территории) общего пользования (12.0)		29111
:ЗУ32	Земельные участки (территории) общего пользования (12.0)		7777
:ЗУ33	Улично-дорожная сеть (12.0.1)		1091
:ЗУ34	Улично-дорожная сеть (12.0.1)		7035
:ЗУ35	Улично-дорожная сеть (12.0.1)		25631
:ЗУ36	Улично-дорожная сеть (12.0.1)		1667
:ЗУ37	Среднеэтажная жилая застройка (2.5)		5110
:ЗУ38	Среднеэтажная жилая застройка (2.5)		3640
:ЗУ39	Среднеэтажная жилая застройка (2.5)		2730
:ЗУ40	Улично-дорожная сеть (12.0.1)		5813
:ЗУ41	Земельные участки (территории) общего пользования (12.0)		2760
:ЗУ42	Земельные участки (территории) общего пользования (12.0)		2210
:ЗУ43	Туристическое обслуживание (5.2.1)		2290
:ЗУ44	Туристическое обслуживание (5.2.1)		1022
:ЗУ45	Туристическое обслуживание (5.2.1)		1125
:ЗУ46	Туристическое обслуживание (5.2.1)		1082
:ЗУ47	Туристическое обслуживание (5.2.1)		1199
:ЗУ48	Туристическое обслуживание (5.2.1)		1411
:ЗУ49	Туристическое обслуживание (5.2.1)		797
:ЗУ50	Туристическое обслуживание (5.2.1)		643
:ЗУ51	Малоэтажная многоквартирная жилая застройка (2.1.1)		876

11

:ЗУ217	Хранение автотранспорта (2.7.1)	32
:ЗУ218	Хранение автотранспорта (2.7.1)	32
:ЗУ219	Хранение автотранспорта (2.7.1)	32
:ЗУ220	Хранение автотранспорта (2.7.1)	32
:ЗУ221	Хранение автотранспорта (2.7.1)	32
:ЗУ222	Хранение автотранспорта (2.7.1)	32
:ЗУ223	Хранение автотранспорта (2.7.1)	32
:ЗУ224	Хранение автотранспорта (2.7.1)	32
:ЗУ225	Хранение автотранспорта (2.7.1)	32
:ЗУ226	Хранение автотранспорта (2.7.1)	26
:ЗУ227	Хранение автотранспорта (2.7.1)	39
:ЗУ228	Хранение автотранспорта (2.7.1)	25
:ЗУ229	Хранение автотранспорта (2.7.1)	26
:ЗУ230	Хранение автотранспорта (2.7.1)	26
:ЗУ231	Хранение автотранспорта (2.7.1)	26
:ЗУ232	Хранение автотранспорта (2.7.1)	26
:ЗУ233	Хранение автотранспорта (2.7.1)	26
:ЗУ234	Хранение автотранспорта (2.7.1)	26
:ЗУ235	Хранение автотранспорта (2.7.1)	26
:ЗУ236	Хранение автотранспорта (2.7.1)	27
:ЗУ237	Хранение автотранспорта (2.7.1)	27
:ЗУ238	Хранение автотранспорта (2.7.1)	27
:ЗУ239	Хранение автотранспорта (2.7.1)	27
:ЗУ240	Хранение автотранспорта (2.7.1)	27
:ЗУ241	Хранение автотранспорта (2.7.1)	27
:ЗУ242	Хранение автотранспорта (2.7.1)	27
:ЗУ243	Хранение автотранспорта (2.7.1)	28
:ЗУ244	Хранение автотранспорта (2.7.1)	28
:ЗУ245	Хранение автотранспорта (2.7.1)	28
:ЗУ246	Хранение автотранспорта (2.7.1)	28
:ЗУ247	Хранение автотранспорта (2.7.1)	28
:ЗУ248	Хранение автотранспорта (2.7.1)	28
:ЗУ249	Хранение автотранспорта (2.7.1)	28

17

:ЗУ250	Хранение автотранспорта (2.7.1)	29
:ЗУ251	Хранение автотранспорта (2.7.1)	29
:ЗУ252	Хранение автотранспорта (2.7.1)	29
:ЗУ253	Хранение автотранспорта (2.7.1)	29
:ЗУ254	Хранение автотранспорта (2.7.1)	29
:ЗУ255	Хранение автотранспорта (2.7.1)	29
:ЗУ256	Хранение автотранспорта (2.7.1)	29
:ЗУ257	Хранение автотранспорта (2.7.1)	30
:ЗУ258	Хранение автотранспорта (2.7.1)	30
:ЗУ260	Хранение автотранспорта (2.7.1)	32
:ЗУ261	Земельные участки (территории) общего пользования (12.0)	2131
:ЗУ262	Земельные участки (территории) общего пользования (12.0)	932
:ЗУ264	Среднеэтажная жилая застройка (2.5)	6749

Образование земельного участка путем объединения земельных участков с условными номерами :ЗУ3 и :ЗУ263

Примечания:

1. Образование земельного участка под многоквартирным домом №29 по ул. Гастелло (кадастровый номер 41:01:0010126:3562), подлежащий расселению и сносу.
2. Согласно данным ЕГРН, на территории проектирования расположен объект капитального строительства с кадастровым номером 41:01:0010126:1048 (адрес здания: ул. Гастелло, д. 27). Согласно проведенным инженерным изысканиям, многоквартирный дом №27 по ул. Гастелло не существует (объект ранее снесен). Согласно федеральному закону «О государственной регистрации недвижимости» от 13.07.2015 №218-ФЗ, при снятии с государственного кадастрового учета и (или) государственной регистрации прекращения прав на здание, сооружение в связи с прекращением их существования одновременно осуществляются снятие с государственного кадастрового учета и государственная регистрация прекращения прав на все помещения и машино-места в таких зданиях, сооружениях. Для снятия с кадастрового учета объекта недвижимости, в связи с прекращением его существования, необходимы следующие документы:
 - заявление о государственном кадастровом учете и (или) государственной регистрации прав;
 - документ, удостоверяющий личность заявителя или представителя заявителя;
 - акт обследования, подтверждающий прекращение существования объекта недвижимости.
 Таким образом, образование земельного участка под многоквартирным домом №27 по ул. Гастелло (кадастровый номер 41:01:0010126:1048) не требуется.
3. Образование земельных участков возможно после снятия с кадастрового учета земельного участка с кадастровым номером 41:01:0000000:2064. Согласно Федеральному закону от 13.07.2015 N 218-ФЗ «О государственной регистрации недвижимости» (с изм. и

18

доп.), земельные участки, сведения о которых носят временный характер, могут быть сняты с государственного кадастрового учета по истечении пяти лет со дня государственного учета таких земельных участков. Согласно выписки из ЕГРН об объекте недвижимости (41:01:0000000), дата истечения срока действия временного характера - 29.03.2021 (см. Приложение).

4. Образование земельных участков с целью исполнения федерального закона от 05.01.2021 №79-ФЗ «О внесении изменений в отдельные законодательные акты Российской Федерации», который был принят в целях упрощения процедуры приобретения гражданами прав на гаражи и земельные участки, на которых они расположены («Гаражная амнистия»). Земельный участок с кадастровым номером 41:01:0010126:404 (ГСК №20) разделен согласно представленным данным (Технический план здания, проектная документация «ГСК-20 по ул. Гастелло в г. Петропавловск-Камчатском», выполненная ОАО «Камчатжилкомунпроект» (см. Приложение).

5. Согласно выписки из Единого государственного реестра недвижимости о земельном участке с кадастровым номером 41:01:0010126:175, сведения о помещениях и зданиях отсутствуют. В связи с чем невозможно руководствоваться частью 1 статьи 18 Закона №79-ФЗ от 05.04.2021. Согласно проведенным инженерным изысканиям и натурным обследованиям на территории данного земельного участка располагаются одноэтажные гаражи, блокированные общими стенами.

В соответствии с пунктами 4 и 6 статьи 11.9 Земельного кодекса РФ не допускается образование земельных участков, если их образование приводит к невозможности разрешенного использования расположенных на таких земельных участках объектов недвижимости. Образование земельных участков не должно приводить к вклиниванию, вкрапыванию, изломанности границ, чересполосице, невозможности размещения объектов недвижимости и другим препятствующим рациональному использованию и охране земель недостаткам, а также нарушать требования, установленные названным Кодексом, другими федеральными законами. Подпунктом 5 пункта 1 статьи 1 Земельного кодекса РФ установлен принцип единства судьбы земельных участков и прочно связанных с ними объектов, согласно которому все прочно связанные с земельными участками объекты следуют судьбе земельных участков, за исключением случаев, установленных федеральными законами.

В силу статьи 130 Гражданского кодекса РФ к недвижимым вещам (недвижимое имущество, недвижимость) относятся земельные участки, участки недр и все, что прочно связано с землей, то есть объекты, перемещение которых без несоразмерного ущерба их назначению невозможно, в том числе здания, сооружения, объекты незавершенного строительства. Согласно статье 133 Гражданского кодекса РФ вещь, раздел которой в натуре невозможен без разрушения, повреждения вещи или изменения ее назначения и которая выступает в обороте как единый объект вещных прав, является неделимой вещью и в том случае, если она имеет составные части.

Так как здание, подлежащее разделу в натуре без последствий его разрушения невозможно, что оно признается неделимой вещью. Таким образом, учитывая принцип единства судьбы ЗУ и объектов недвижимости, нахождение одного неделимого объекта недвижимости одновременно на нескольких земельных участках, образованных путем раздела одного земельного участка, противоречит смыслу действующего земельного законодательства, что влечет невозможность раздела одного ЗУ под одним зданием. В связи с этим, земельный участок с кадастровым номером 41:01:0010126:175 сохраняется в существующих границах.

19

Каталог координат характерных точек границ образуемых земельных участков
Система координат МСК-41

№	X	Y
:ЗУ1		
1	559908.00	1416087.71
2	559989.57	1416080.48
3	559993.42	1416136.76
4	559912.98	1416143.89
:ЗУ2		
1	559908.00	1416087.71
:ЗУ2		
1	559785.28	1416098.59
2	559908.00	1416087.71
3	559912.98	1416143.89
4	559790.26	1416154.77
1	559785.28	1416098.59
:ЗУ3		
1	559992.81	1416127.87
2	559954.73	1416131.24
3	559958.52	1416174.06
4	559995.80	1416171.51
1	559992.81	1416127.87
:ЗУ4		
1	559874.06	1416200.17
2	559850.78	1416202.58
3	559850.24	1416197.73
4	559848.14	1416197.96
5	559847.40	1416192.10
6	559832.11	1416193.62
7	559833.11	1416204.41
8	559805.12	1416203.28
9	559793.40	1416190.29
10	559790.26	1416154.77
11	559869.47	1416147.75
1	559874.06	1416200.17
:ЗУ5		
1	559793.40	1416190.29
2	559771.07	1416210.42
3	559782.79	1416223.42
4	559805.12	1416203.28
1	559793.40	1416190.29
:ЗУ6		
:ЗУ9		
1	559820.92	1416706.51
2	559823.29	1416703.08

20

Таблица №2

3	559697.65	1416641.34
4	559717.55	1416657.08
1	559820.92	1416706.51
:3Y10		
1	559933.42	1416402.18
2	560010.82	1416395.60
3	560013.73	1416421.34
4	559995.05	1416446.34
5	559993.87	1416433.90
6	559989.22	1416433.34
7	559982.04	1416434.30
1	559936.07	1416433.33
:3Y11		
1	559936.07	1416433.33
2	559933.42	1416402.18
3	559920.77	1416403.26
4	559866.67	1416428.07
5	559882.17	1416459.39
1	559936.07	1416433.33
:3Y12		
1	559909.91	1416408.24
2	559903.46	1416374.69
3	559904.27	1416368.92
4	559868.50	1416380.89
5	559866.67	1416428.07
1	559909.91	1416408.24
:3Y13		
1	559868.50	1416380.89
2	559904.27	1416368.92
3	559904.69	1416365.88
4	559902.27	1416336.30
5	559848.77	1416341.10
6	559849.63	1416350.66
7	559855.66	1416356.72
8	559861.25	1416364.46
9	559865.32	1416372.48
1	559868.50	1416380.89
:3Y14		
1	559953.14	1416502.42
2	559942.04	1416494.74
3	559932.52	1416494.68
4	559882.17	1416459.39
5	559936.07	1416433.33
6	559982.04	1416434.30

21

7	559982.97	1416447.26
8	559995.05	1416446.34
1	559953.14	1416502.42
:3Y15		
1	559932.52	1416494.68
2	559927.23	1416502.13
3	559944.30	1416514.26
4	559953.14	1416502.42
5	559942.04	1416494.74
1	559932.52	1416494.68
:3Y16		
1	559753.54	1416463.51
2	559853.76	1416450.82
3	559851.37	1416442.87
4	559849.94	1416434.68
5	559849.48	1416426.39
6	559850.01	1416418.10
7	559852.23	1416400.20
8	559852.04	1416389.05
9	559848.78	1416378.38
10	559848.25	1416377.23
11	559844.67	1416371.06
12	559840.06	1416365.63
13	559833.81	1416360.60
14	559826.68	1416356.93
15	559799.80	1416346.32
1	559753.54	1416463.51
:3Y17		
1	559860.89	1416482.78
2	559853.76	1416450.82
3	559753.54	1416463.51
4	559726.66	1416531.63
5	559838.55	1416517.46
1	559860.89	1416482.78
:3Y18		
1	559838.55	1416517.46
2	559785.65	1416599.56
3	559711.41	1416570.26
4	559726.66	1416531.63
1	559838.55	1416517.46
:3Y19		
1	559711.41	1416570.26
2	559686.75	1416632.73
3	559697.65	1416641.34

:3Y31		
1	559771.07	1416210.42
2	559793.40	1416190.29
3	559790.26	1416154.77
4	559785.28	1416098.59
5	559908.00	1416087.71
6	559989.57	1416080.48
7	559979.59	1415934.45
8	559749.66	1415945.73
9	559756.55	1416205.41
10	559750.32	1416209.79
11	559753.71	1416213.56
12	559764.85	1416203.52
1	559771.07	1416210.42
Внутренний контур		
13	559784.40	1416037.27
14	559899.34	1415947.99
15	559938.90	1416001.92
16	559832.10	1416089.44
13	559784.40	1416037.27
:3Y32		
1	559833.81	1416360.60
2	559840.06	1416365.63
3	559844.67	1416371.06
4	559848.25	1416377.23
5	559848.78	1416378.38
6	559852.04	1416389.05
7	559852.23	1416400.20
8	559850.01	1416418.10
9	559849.48	1416426.39
10	559849.94	1416434.68
11	559851.37	1416442.87
12	559853.76	1416450.82
13	559860.89	1416482.78
14	559874.81	1416490.11
15	559884.24	1416480.54
16	559940.76	1416518.99
17	559944.30	1416514.26
18	559927.23	1416502.13
19	559932.52	1416494.68
20	559882.17	1416459.39
21	559866.67	1416428.07
22	559868.50	1416380.89
23	559865.32	1416372.48

23

24	559861.25	1416364.46
25	559855.66	1416356.72
26	559849.63	1416350.66
27	559848.77	1416341.10
28	559844.44	1416292.92
29	559861.05	1416291.63
30	559860.17	1416274.53
31	559859.17	1416257.43
32	559859.78	1416254.36
33	559860.64	1416251.71
34	559861.74	1416249.22
35	559864.17	1416247.48
36	559866.72	1416246.28
37	559869.54	1416245.63
38	559807.47	1416250.80
39	559828.36	1416273.97
40	559799.80	1416346.32
41	559826.68	1416356.93
1	559833.81	1416360.60
:3Y33		
1	560014.88	1416431.46
2	560013.73	1416421.34
3	559940.76	1416518.99
4	559950.41	1416525.55
1	560014.88	1416431.46
:3Y34		
1	559828.36	1416273.97
2	559764.85	1416203.52
3	559753.71	1416213.56
4	559810.99	1416277.11
5	559674.46	1416623.01
6	559686.75	1416632.73
1	559828.36	1416273.97
:3Y35		
1	559635.72	1416592.37
2	559636.29	1416592.82
3	559639.12	1416487.80
4	559654.11	1416488.20
5	559654.38	1416478.06
6	559669.38	1416478.46
7	559668.99	1416492.87
8	559697.35	1416469.30
9	559727.13	1416489.58
10	559806.27	1416289.09

4	559748.04	1416666.10
5	559764.93	1416631.72
6	559785.65	1416699.56
1	559711.41	1416570.26
:3Y20		
1	559844.54	1416672.40
2	559829.63	1416693.93
3	559797.06	1416671.38
4	559811.47	1416650.57
1	559844.54	1416672.40
:3Y21		
1	559829.63	1416693.93
2	559797.06	1416671.38
3	559787.34	1416685.41
4	559823.29	1416703.08
1	559829.63	1416693.93
:3Y22		
1	559811.47	1416650.57
2	559770.30	1416623.39
3	559764.93	1416631.72
4	559748.04	1416666.10
5	559787.34	1416685.41
6	559797.06	1416671.38
1	559811.47	1416650.57
:3Y23		
1	559653.89	1416496.37
2	559668.99	1416492.87
3	559697.35	1416469.30
4	559727.13	1416489.58
5	559674.46	1416623.01
6	559652.40	1416605.56
7	559651.22	1416595.46
1	559653.89	1416496.37
:3Y24		
1	559654.38	1416478.06
2	559653.89	1416496.37
3	559668.99	1416492.87
5	559669.38	1416478.46
1	559654.38	1416478.06
:3Y25		
1	559679.34	1416437.31
2	559714.84	1416408.88
3	559734.34	1416429.14
4	559702.13	1416460.99

22

1	559679.34	1416437.31
:3Y26		
1	559674.24	1416422.88
2	559621.72	1416464.95
3	559593.52	1416451.24
4	559572.11	1416435.33
5	559558.00	1416412.70
6	559587.41	1416375.24
7	559585.77	1416373.39
8	559595.90	1416363.28
9	559669.59	1416386.20
1	559674.24	1416422.88
:3Y27		
1	559725.00	1416355.57
2	559725.12	1416374.82
3	559714.34	1416390.77
4	559674.24	1416422.88
5	559669.59	1416386.20
6	559595.90	1416363.28
7	559651.50	1416312.96
8	559649.00	1416309.65
9	559672.89	1416291.87
1	559725.00	1416355.57
:3Y28		
1	559806.27	1416289.09
2	559725.00	1416355.57
3	559703.44	1416329.22
4	559793.46	1416257.66
5	559810.99	1416277.11
1	559806.27	1416289.09
:3Y29		
1	559793.46	1416257.66
2	559703.44	1416329.22
3	559681.49	1416302.40
4	559773.75	1416235.79
1	559793.46	1416257.66
:3Y30		
1	559681.49	1416302.40
2	559672.89	1416291.87
3	559682.12	1416285.00
4	559668.60	1416267.25
5	559750.32	1416209.79
6	559773.75	1416235.79
1	559681.49	1416302.40

11	559725.00	1416355.57
12	559725.12	1416374.82
13	559714.34	1416390.77
14	559674.24	1416422.88
15	559621.72	1416464.95
16	559593.52	1416451.24
17	559572.11	1416435.33
18	559558.00	1416412.70
19	559544.56	1416401.08
20	559521.15	1416378.37
21	559483.77	1416472.21
1	559635.72	1416592.37
Внутренний контур 1		
22	559679.35	1416437.37
23	559714.84	1416408.94
24	559734.35	1416429.20
25	559702.14	1416461.04
22	559679.35	1416437.37
Внутренний контур 2		
26	559661.62	1416462.80
27	559656.62	1416456.02
28	559667.39	1416448.23
29	559672.39	1416455.01
26	559661.62	1416462.80
:3Y36		
1	559652.40	1416605.56
2	559651.23	1416595.39
3	559654.11	1416488.20
4	559639.12	1416487.80
5	559636.29	1416592.82
1	559652.40	1416605.56
:3Y37		
1	559760.22	1416731.97
2	559756.93	1416729.93
3	559764.95	1416716.93
4	559761.77	1416708.52
5	559765.13	1416702.35
6	559774.76	1416701.16
7	559777.31	1416697.20
8	559724.94	1416671.46
9	559718.94	1416714.90
10	559714.74	1416734.87
11	559709.84	1416756.87
12	559733.88	1416771.74

24

13	559745.33	1416753.68
14	559756.90	1416753.72
1	559760.22	1

1	559814.56	1416715.50
2	559798.12	1416707.42
3	559776.81	1416742.25
4	559760.22	1416731.97
5	559756.90	1416753.72
6	559745.33	1416753.68
7	559733.88	1416771.74
8	559762.38	1416789.21
1	559814.56	1416715.50
:3Y42		
1	559642.95	1416713.90
2	559615.59	1416649.78
3	559614.81	1416633.44
4	559622.58	1416608.98
5	559574.57	1416669.70
1	559577.77	1416672.02
:3Y43		
1	559717.34	1416189.87
2	559703.73	1416187.54
3	559689.93	1416187.81
4	559698.36	1416234.22
5	559722.40	1416217.75
1	559717.34	1416189.87
:3Y44		
1	559698.36	1416234.22
2	559689.93	1416187.81
3	559668.65	1416191.52
4	559678.83	1416247.60
1	559698.36	1416234.22
:3Y45		
1	559678.83	1416247.60
2	559668.65	1416191.52
3	559647.39	1416195.38
4	559654.59	1416234.97
5	559676.67	1416249.08
1	559678.83	1416247.60
:3Y46		
1	559654.59	1416234.97
2	559647.39	1416195.38
3	559612.31	1416201.75
4	559609.09	1416202.46
5	559631.34	1416239.77
6	559647.02	1416230.14
1	559654.59	1416234.97

25

:3Y47		
1	559609.09	1416202.46
2	559631.34	1416239.77
3	559610.17	1416252.77
4	559578.34	1416227.29
5	559586.42	1416217.19
6	559596.57	1416208.00
1	559609.09	1416202.46
:3Y48		
1	559578.34	1416227.29
2	559610.17	1416252.77
3	559590.61	1416264.78
4	559564.84	1416244.16
1	559578.34	1416227.29
:3Y49		
1	559564.84	1416244.16
2	559590.61	1416264.78
3	559579.88	1416271.37
4	559573.25	1416278.55
5	559551.35	1416261.03
1	559564.84	1416244.16
:3Y50		
1	559551.35	1416261.03
2	559573.25	1416278.55
3	559542.07	1416312.32
4	559539.52	1416291.78
5	559540.51	1416278.73
6	559546.50	1416267.09
1	559551.35	1416261.03
:3Y51		
1	559511.88	1416345.02
2	559529.64	1416325.79
3	559523.18	1416273.83
4	559533.09	1416261.44
5	559508.94	1416242.12
6	559500.41	1416252.78
1	559511.88	1416345.02
:3Y52		
1	559533.09	1416261.44
2	559508.94	1416242.12
3	559525.56	1416221.35
4	559549.71	1416240.67
1	559533.09	1416261.44
:3Y53		

2	559918.15	1416018.86
3	559913.37	1416013.04
4	559909.88	1416015.79
1	559914.70	1416021.68
:3Y68		
1	559911.26	1416024.50
2	559914.70	1416021.68
3	559909.88	1416015.79
4	559906.38	1416018.55
1	559911.26	1416024.50
:3Y69		
1	559907.82	1416027.33
2	559911.26	1416024.50
3	559906.38	1416018.55
4	559902.88	1416021.30
1	559907.82	1416027.33
:3Y70		
1	559904.38	1416030.15
2	559907.82	1416027.33
3	559902.88	1416021.30
4	559899.38	1416024.05
1	559904.38	1416030.15
:3Y71		
1	559904.38	1416030.15
2	559899.38	1416024.05
3	559895.89	1416026.80
4	559900.94	1416032.97
1	559904.38	1416030.15
:3Y72		
1	559897.50	1416035.79
2	559900.94	1416032.97
3	559895.89	1416026.80
4	559892.39	1416029.56
1	559897.50	1416035.79
:3Y73		
1	559894.05	1416038.61
2	559897.50	1416035.79
3	559892.39	1416029.56
4	559888.89	1416032.31
1	559894.05	1416038.61
:3Y74		
1	559890.61	1416041.43
2	559894.05	1416038.61
3	559888.89	1416032.31

27

4	559885.39	1416035.06
1	559890.61	1416041.43
:3Y75		
1	559887.17	1416044.25
2	559890.61	1416041.43
3	559885.39	1416035.06
4	559881.90	1416037.81
1	559887.17	1416044.25
:3Y76		
1	559883.73	1416047.07
2	559887.17	1416044.25
3	559881.90	1416037.81
4	559878.39	1416040.56
1	559883.73	1416047.07
:3Y77		
1	559880.29	1416049.89
2	559883.73	1416047.07
3	559878.39	1416040.56
4	559874.88	1416043.30
1	559880.29	1416049.89
:3Y78		
1	559876.84	1416052.71
2	559880.29	1416049.89
3	559874.88	1416043.30
4	559871.38	1416046.04
1	559876.84	1416052.71
:3Y79		
1	559873.40	1416055.53
2	559876.84	1416052.71
3	559871.38	1416046.04
4	559867.87	1416048.78
1	559873.40	1416055.53
:3Y80		
1	559869.96	1416058.35
2	559873.40	1416055.53
3	559867.87	1416048.78
4	559864.36	1416051.52
1	559869.96	1416058.35
:3Y81		
1	559866.52	1416061.17
2	559869.96	1416058.35
3	559864.36	1416051.52
4	559860.89	1416054.30
1	559866.52	1416061.17

1	559539.05	1416204.48
2	559563.20	1416223.80
3	559576.70	1416206.94
4	559552.55	1416187.61
1	559539.05	1416204.48
:3Y54		
1	559563.20	1416223.80
2	559549.71	1416240.67
3	559525.56	1416221.35
4	559539.05	1416204.48
1	559563.20	1416223.80
:3Y55		
1	559583.02	1416161.41
2	559599.94	1416189.77
3	559627.42	1416184.78
4	559621.89	1416154.35
1	559583.02	1416161.41
:3Y56		
1	559599.94	1416189.77
2	559588.81	1416191.79
3	559576.70	1416206.94
4	559552.55	1416187.61
5	559571.90	1416163.43
6	559583.02	1416161.41
1	559599.94	1416189.77
:3Y57		
1	559648.67	1416180.92
2	559643.14	1416150.49
3	559621.89	1416154.35
4	559627.42	1416184.78
1	559648.67	1416180.92
:3Y58		
1	559669.92	1416177.06
2	559664.39	1416146.63
3	559643.14	1416150.49
4	559648.67	1416180.92
1	559669.92	1416177.06
:3Y59		
1	559696.09	1416172.30
2	559690.57	1416141.87
3	559664.39	1416146.63
4	559669.92	1416177.06
1	559696.09	1416172.30
:3Y60		

26

1	559696.09	1416172.30
2	559690.57	1416141.87
3	559737.82	1416133.29
4	559738.46	1416183.17
5	559717.84	1416175.56
1	559696.09	1416172.30
:3Y61		
1	559935.36	1416004.76
2	559938.87	1416001.88
3	559934.73	1415996.23
4	559930.86	1415999.28
1	559935.36	1416004.76
:3Y62		
1	559935.36	1416004.76
2	559930.86	1415999.28
3	559927.36	1416002.03
4	559931.91	1416007.58
1	559935.36	1416004.76
:3Y63		
1	559928.47	1416010.40
2	559931.91	1416007.58
3	559927.36	1416002.03
4	559923.87	1416004.78
1	559928.47	1416010.40
:3Y64		
1	559925.03	1416013.22
2	559928.47	1416010.40
3	559923.87	1416004.78
4	559920.37	1416007.53
1	559925.03	1416013.22
:3Y65		
1	559921.59	1416016.04
2	559925.03	1416013.22
3	559920.37	1416007.53
4	559916.87	1416010.29
1	559921.59	1416016.04
:3Y66		
1	559918.15	1416018.86
2	559921.59	1416016.04
3	559916.87	1416010.29
4	559913.37	1416013.04
1	559918.15	1416018.86
:3Y67		
1	559914.70	1416021.68

:3Y82		
1	559863.08	1416063.99
2	559866.52	1416061.17
3	559860.89	1416054.30
4	559857.41	1416057.08
1	559863.08	1416063.99
:3Y83		
1	559859.63	1416066.81
2	559863.08	1416063.99
3	559857.41	1416057.08
4	559853.93	1416059.85
1	559859.63	1416066.81
:3Y84		
1	559856.19	1416069.64
2	559859.63	1416066.81
3	559853.93	1416059.85
4	559850.45	1416062.63
1	559856.19	1416069.64
:3Y85		
1	559852.75	1416072.46
2	559856.19	1416069.64
3	559850.45	1416062.63
4	559846.98	1416065.41
1	559852.75	1416072.46
:3Y86		
1	559849.31	1416075.28
2	559852.75	1416072.46
3	559846.98	1416065.41
4	559843.50	1416068.19
1	559849.31	1416075.28
:3Y87		
1	559845.87	1416078.10
2	559849.31	1416075.28
3	559843.50	1416068.19
4	559840.02	1416070.97
1	559845.87	1416078.10
:3Y88		
1	559842.43	1416080.92
2	559845.87	1416078.10
3	559840.02	1416070.97
4	559836.55	1416073.74
1	559842.43	1416080.92
:3Y89		
1	559838.98	1416083.74

28

2	559842.43	1416080.92
3	559836.55	1416073.74
4	559833.07	1416076.52
1	559838.98	1416083.74
:3Y90		
1	559835.54	1416086.56
2	559838.98	1416083.74
3	559833.07	1416076.52
4	559829.59	1416079.30
1	559835.54	1416086.56
:3Y91		
1	559832.10	1416089.38
2	559835.54	1416086.56
3	559829.59	1416079.30
4	559825.71	1416082.40
1		

4	559906.58	1416000.00
1	559911.69	1416006.47
:3Y97		
1	559908.37	1416009.10
2	559911.69	1416006.47
3	559906.58	1416000.00
4	559903.26	1416002.62
1	559908.37	1416009.10
:3Y98		
1	559905.05	1416011.72
2	559908.37	1416009.10
3	559903.26	1416002.62
4	559899.94	1416005.25
1	559905.05	1416011.72
:3Y99		
1	559901.74	1416014.34
2	559905.05	1416011.72
3	559899.94	1416005.25
4	559896.62	1416007.87
1	559901.74	1416014.34
:3Y100		
1	559898.42	1416016.97
2	559901.74	1416014.34
3	559896.62	1416007.87
4	559893.30	1416010.49
1	559898.42	1416016.97
:3Y101		
1	559895.10	1416019.59
2	559898.42	1416016.97
3	559893.30	1416010.49
4	559889.98	1416013.12
1	559895.10	1416019.59
:3Y102		
1	559891.78	1416022.21
2	559895.10	1416019.59
3	559889.98	1416013.12
4	559886.66	1416015.74
1	559891.78	1416022.21
:3Y103		
1	559888.46	1416024.84
2	559891.78	1416022.21
3	559886.66	1416015.74
4	559883.35	1416018.36
1	559888.46	1416024.84

29

:3Y104		
1	559885.14	1416027.46
2	559888.46	1416024.84
3	559883.35	1416018.36
4	559880.03	1416020.99
1	559885.14	1416027.46
:3Y105		
1	559881.82	1416030.08
2	559885.14	1416027.46
3	559880.03	1416020.99
4	559876.71	1416023.61
1	559881.82	1416030.08
:3Y106		
1	559881.82	1416030.08
2	559876.71	1416023.61
3	559873.39	1416026.23
4	559878.51	1416032.70
1	559881.82	1416030.08
:3Y107		
1	559875.19	1416035.33
2	559878.51	1416032.70
3	559873.39	1416026.23
4	559870.07	1416028.85
1	559875.19	1416035.33
:3Y108		
1	559871.87	1416037.95
2	559875.19	1416035.33
3	559870.07	1416028.85
4	559866.75	1416031.48
1	559871.87	1416037.95
:3Y109		
1	559868.55	1416040.57
2	559871.87	1416037.95
3	559866.75	1416031.48
4	559863.43	1416034.10
1	559868.55	1416040.57
:3Y110		
1	559865.23	1416043.20
2	559868.55	1416040.57
3	559863.43	1416034.10
4	559860.12	1416036.72
1	559865.23	1416043.20
:3Y111		
1	559861.91	1416045.82

:3Y126		
1	559913.21	1415994.76
2	559916.53	1415992.13
3	559911.42	1415985.66
4	559908.10	1415988.28
1	559913.21	1415994.76
:3Y127		
1	559909.90	1415997.38
2	559913.21	1415994.76
3	559908.10	1415988.28
4	559904.78	1415990.91
1	559909.90	1415997.38
:3Y128		
1	559906.58	1416000.00
2	559909.90	1415997.38
3	559904.78	1415990.91
4	559901.46	1415993.53
1	559906.58	1416000.00
:3Y129		
1	559903.26	1416002.62
2	559906.58	1416000.00
3	559901.46	1415993.53
4	559898.14	1415996.15
1	559903.26	1416002.62
:3Y130		
1	559899.94	1416005.25
2	559903.26	1416002.62
3	559898.14	1415996.15
4	559894.82	1415998.78
1	559899.94	1416005.25
:3Y131		
1	559896.62	1416007.87
2	559899.94	1416005.25
3	559894.82	1415998.78
4	559891.51	1416001.40
1	559896.62	1416007.87
:3Y132		
1	559893.30	1416010.49
2	559896.62	1416007.87
3	559891.51	1416001.40
4	559888.19	1416004.02
1	559893.30	1416010.49
:3Y133		
1	559889.98	1416013.12

31

2	559893.30	1416010.49
3	559888.19	1416004.02
4	559884.87	1416006.64
1	559889.98	1416013.12
:3Y134		
1	559886.66	1416015.74
2	559889.98	1416013.12
3	559884.87	1416006.64
4	559881.55	1416009.27
1	559886.66	1416015.74
:3Y135		
1	559883.35	1416018.36
2	559886.66	1416015.74
3	559881.55	1416009.27
4	559878.23	1416011.89
1	559883.35	1416018.36
:3Y136		
1	559880.03	1416020.99
2	559883.35	1416018.36
3	559878.23	1416011.89
4	559874.91	1416014.51
1	559880.03	1416020.99
:3Y137		
1	559876.71	1416023.61
2	559880.03	1416020.99
3	559874.91	1416014.51
4	559871.59	1416017.14
1	559876.71	1416023.61
:3Y138		
1	559873.39	1416026.23
2	559876.71	1416023.61
3	559871.59	1416017.14
4	559868.27	1416019.76
1	559873.39	1416026.23
:3Y139		
1	559873.39	1416026.23
2	559868.27	1416019.76
3	559864.96	1416022.38
4	559870.07	1416028.85
1	559873.39	1416026.23
:3Y140		
1	559866.75	1416031.48
2	559870.07	1416028.85
3	559864.96	1416022.38

2	559865.23	1416043.20
3	559860.12	1416036.72
4	559856.80	1416039.35
1	559861.91	1416045.82
:3Y112		
1	559858.59	1416048.44
2	559861.91	1416045.82
3	559856.80	1416039.35
4	559853.48	1416041.97
1	559858.59	1416048.44
:3Y113		
1	559855.28	1416051.06
2	559858.59	1416048.44
3	559853.48	1416041.97
4	559850.16	1416044.59
1	559855.28	1416051.06
:3Y114		
1	559851.96	1416053.69
2	559855.28	1416051.06
3	559850.16	1416044.59
4	559846.84	1416047.22
1	559851.96	1416053.69
:3Y115		
1	559848.64	1416056.31
2	559851.96	1416053.69
3	559846.84	1416047.22
4	559843.52	1416049.84
1	559848.64	1416056.31
:3Y116		
1	559845.32	1416058.93
2	559848.64	1416056.31
3	559843.52	1416049.84
4	559840.20	1416052.46
1	559845.32	1416058.93
:3Y117		
1	559842.00	1416061.56
2	559845.32	1416058.93
3	559840.20	1416052.46
4	559836.89	1416055.08
1	559842.00	1416061.56
:3Y118		
1	559838.68	1416064.18
2	559842.00	1416061.56
3	559836.89	1416055.08

30

4	559833.57	1416057.71
1	559838.68	1416064.18
:3Y119		
1	559835.36	1416066.80
2	559838.68	1416064.18
3	559833.57	1416057.71
4	559830.25	1416060.33
1	559835.36	1416066.80
:3Y120		
1	559832.05	1416069.43
2	559835.36	1416066.80
3	559830.25	1416060.33
4	559826.93	1416062.95
1	559832.05	1416069.43
:3Y121		
1	559828.73	1416072.05
2	559832.05	1416069.43
3	559826.93	1416062.95
4	559823.61	1416065.58
1	559828.73	1416072.05
:3Y122		
1	559825.41	1416074.67
2	559828.73	1416072.05
3	559823.61	1416065.58
4	559820.29	1416068.20
1	559825.41	1416074.67
:3Y123		
1	559821.49	1416077.77
2	559825.41	1416074.67
3	559820.29	1416068.20
4	559815.90	1416071.67
1	559821.49	1416077.77
:3Y124		
1	559919.85	1415989.51
2	559923.17	1415986.89
3	559918.05	1415980.41
4	559914.74	1415983.04
1	559919.85	1415989.51
:3Y125		
1	559916.53	1415992.13
2	559919.85	1415989.51
3	559914.74	1415983.04
4	559911.42	1415985.66
1	559916.53	1415992.13

4	559861.64	1416025.01
1	559866.75	1416031.48
:3Y141		
1	559863.43	1416034.10
2	559866.75	1416031.48
3	559861.64	1416025.01
4	559858.32	1416027.63
1	559863.43	1416034.10
:3Y142		
1	559860.12	1416036.72
2	559863.43	1416034.10
3	559858.32	1416027.63
4	559855.00	1416030.25
1	559860.12	1416036.72
:3Y143		
1	559856.80	1416039.35
2	559860.12	1416036.72
3	559855.00	1416030.25
4	559851.68	1416032.87
1	559856.80	1416039.35
:3Y144		
1	559853.48	1416041.97
2	559856.80	1416039.35
3	559851.68	1416032.87
4	559848.36	1416035.50
1	559853.48	1416041.97
:3Y145		
1	559850.16	1416044.59
2	559853.48	1416041.97
3	559848.36	1416035.50
4	559845.04	1416038.12
1	559850.16	1416044.59
:3Y146		
1	559846.84	1416047.22
2	559850.16	1416044.59
3	559845.04	1416038.12
4	559841.73	1416040.74
1	559846.84	1416047.22
:3Y147		
1	559843.52	1416049.84
2	559846.84	1416047.22
3	559841.73	1416040.74
4	559838.41	1416043.37
1	559843.52	1416049.84

32

:3Y148		
1	559840.20	1416052.46
2	559843.52	1416049.84
3	559838.41	1416043.37
4	559835.09	1416045.99
1	559840.20	1416052.46
:3Y149		
1	559836.89	1416055.08
2	559840.20	1416052.46
3	559835.09	1416045.99
4	559831.77	1416048.61
1	559836.89	1416055.08
:3Y150		
1	559833.57	1416057.71
2	559836.89	1416055.08
3	559831.77	1416048.61
4	559828.45	1416051.23
1	559833.57	1416057.71
:3Y151		
1	559830.25	1416060.33
2	559833.57	1416057.71
3	559828.45	1416051.23
4	559825.13	1416053.86
1	559830.25	1416060.33
:3Y152		
1	559826.93	1416062.95
2	559830.25	1416060.33
3	55	

Table with 3 columns: ID, Value 1, Value 2. Rows include entries for :3Y156, :3Y157, :3Y158, :3Y159, :3Y160, :3Y161, :3Y162.

Table with 3 columns: ID, Value 1, Value 2. Rows include entries for :3Y163, :3Y164, :3Y165, :3Y166, :3Y167, :3Y168, :3Y169.

Table with 3 columns: ID, Value 1, Value 2. Rows include entries for :3Y185, :3Y186, :3Y187, :3Y188, :3Y189, :3Y190, :3Y191.

Table with 3 columns: ID, Value 1, Value 2. Rows include entries for :3Y192, :3Y193, :3Y194, :3Y195, :3Y196, :3Y197, :3Y198, :3Y199.

Table with 3 columns: ID, Value 1, Value 2. Rows include entries for :3Y170, :3Y171, :3Y172, :3Y173, :3Y174, :3Y175, :3Y176, :3Y177.

Table with 3 columns: ID, Value 1, Value 2. Rows include entries for :3Y178, :3Y179, :3Y180, :3Y181, :3Y182, :3Y183, :3Y184.

Table with 3 columns: ID, Value 1, Value 2. Rows include entries for :3Y200, :3Y201, :3Y202, :3Y203, :3Y204, :3Y205, :3Y206.

Table with 3 columns: ID, Value 1, Value 2. Rows include entries for :3Y207, :3Y208, :3Y209, :3Y210, :3Y211, :3Y212, :3Y213.

:3Y214		
1	559834.54	1416025.11
2	559837.69	1416022.55
3	559832.73	1416016.27
4	559829.58	1416018.84
1	559834.54	1416025.11
:3Y215		
1	559831.40	1416027.68
2	559834.54	1416025.11
3	559829.58	1416018.84
4	559826.44	1416021.41
1	559831.40	1416027.68
:3Y216		
1	559828.25	1416030.25
2	559831.40	1416027.68
3	559826.44	1416021.41
4	559823.29	1416023.97
1	559828.25	1416030.25
:3Y217		
1	559825.11	1416032.82
2	559828.25	1416030.25
3	559823.29	1416023.97
4	559820.15	1416026.54
1	559825.11	1416032.82
:3Y218		
1	559821.96	1416035.39
2	559825.11	1416032.82
3	559820.15	1416026.54
4	559817.00	1416029.11
1	559821.96	1416035.39
:3Y219		
1	559818.82	1416037.96
2	559821.96	1416035.39
3	559817.00	1416029.11
4	559813.86	1416031.68
1	559818.82	1416037.96
:3Y220		
1	559815.67	1416040.53
2	559818.82	1416037.96
3	559813.86	1416031.68
4	559810.71	1416034.25
1	559815.67	1416040.53
:3Y221		
1	559812.53	1416043.09

37

2	559815.67	1416040.53
3	559810.71	1416034.25
4	559807.57	1416036.82
1	559812.53	1416043.09
:3Y222		
1	559809.38	1416045.66
2	559812.53	1416043.09
3	559807.57	1416036.82
4	559804.42	1416039.39
1	559809.38	1416045.66
:3Y223		
1	559806.24	1416048.23
2	559809.38	1416045.66
3	559804.42	1416039.39
4	559801.28	1416041.95
1	559806.24	1416048.23
:3Y224		
1	559803.09	1416050.80
2	559806.24	1416048.23
3	559801.28	1416041.95
4	559798.13	1416044.52
1	559803.09	1416050.80
:3Y225		
1	559799.50	1416053.73
2	559803.09	1416050.80
3	559798.13	1416044.52
4	559794.10	1416047.82
1	559799.50	1416053.73
:3Y226		
1	559899.67	1415955.43
2	559902.92	1415952.87
3	559899.34	1415947.99
4	559895.90	1415950.66
1	559899.67	1415955.43
:3Y227		
1	559899.67	1415955.43
2	559895.90	1415950.66
3	559892.64	1415953.20
4	559896.43	1415958.00
1	559899.67	1415955.43
:3Y228		
1	559896.43	1415958.00
2	559892.64	1415953.20
3	559889.37	1415955.73

2	559843.64	1415991.26
3	559840.37	1415993.79
4	559844.51	1415999.03
1	559847.76	1415996.47
:3Y244		
1	559844.51	1415999.03
2	559840.37	1415993.79
3	559837.11	1415996.33
4	559841.27	1416001.60
1	559844.51	1415999.03
:3Y245		
1	559841.27	1416001.60
2	559837.11	1415996.33
3	559833.84	1415998.87
4	559838.02	1416004.16
1	559841.27	1416001.60
:3Y246		
1	559838.02	1416004.16
2	559833.84	1415998.87
3	559830.57	1416001.41
4	559834.78	1416006.72
1	559838.02	1416004.16
:3Y247		
1	559831.53	1416009.29
2	559834.78	1416006.72
3	559830.57	1416001.41
4	559827.31	1416003.94
1	559831.53	1416009.29
:3Y248		
1	559828.29	1416011.85
2	559831.53	1416009.29
3	559827.31	1416003.94
4	559824.04	1416006.48
1	559828.29	1416011.85
:3Y249		
1	559828.29	1416011.85
2	559824.04	1416006.48
3	559820.77	1416009.02
4	559825.04	1416014.42
1	559828.29	1416011.85
:3Y250		
1	559825.04	1416014.42
2	559820.77	1416009.02
3	559817.51	1416011.56

39

4	559821.80	1416016.98
1	559825.04	1416014.42
:3Y251		
1	559818.55	1416019.55
2	559821.80	1416016.98
3	559817.51	1416011.56
4	559814.24	1416014.09
1	559818.55	1416019.55
:3Y252		
1	559818.55	1416019.55
2	559814.24	1416014.09
3	559810.98	1416016.63
4	559815.31	1416022.11
1	559818.55	1416019.55
:3Y253		
1	559812.06	1416024.68
2	559815.31	1416022.11
3	559810.98	1416016.63
4	559807.71	1416019.17
1	559812.06	1416024.68
:3Y254		
1	559808.82	1416027.24
2	559812.06	1416024.68
3	559807.71	1416019.17
4	559804.44	1416021.70
1	559808.82	1416027.24
:3Y255		
1	559808.82	1416027.24
2	559804.44	1416021.70
3	559801.18	1416024.24
4	559805.57	1416029.81
1	559808.82	1416027.24
:3Y256		
1	559802.33	1416032.37
2	559805.57	1416029.81
3	559801.18	1416024.24
4	559797.91	1416026.78
1	559802.33	1416032.37
:3Y257		
1	559799.08	1416034.94
2	559802.33	1416032.37
3	559797.91	1416026.78
4	559794.64	1416029.32
1	559799.08	1416034.94

4	559893.18	1415960.56
1	559896.43	1415958.00
:3Y229		
1	559893.18	1415960.56
2	559889.37	1415955.73
3	559886.10	1415958.27
4	559889.94	1415963.13
1	559893.18	1415960.56
:3Y230		
1	559886.70	1415965.69
2	559889.94	1415963.13
3	559886.10	1415958.27
4	559882.84	1415960.81
1	559886.70	1415965.69
:3Y231		
1	559886.70	1415965.69
2	559882.84	1415960.81
3	559879.57	1415963.35
4	559883.45	1415968.25
1	559886.70	1415965.69
:3Y232		
1	559880.21	1415970.82
2	559883.45	1415968.25
3	559879.57	1415963.35
4	559876.30	1415965.88
1	559880.21	1415970.82
:3Y233		
1	559880.21	1415970.82
2	559876.30	1415965.88
3	559873.04	1415968.42
4	559876.96	1415973.38
1	559880.21	1415970.82
:3Y234		
1	559876.96	1415973.38
2	559873.04	1415968.42
3	559869.77	1415970.96
4	559873.72	1415975.95
1	559876.96	1415973.38
:3Y235		
1	559873.72	1415975.95
2	559869.77	1415970.96
3	559866.50	1415973.50
4	559870.47	1415978.51
1	559873.72	1415975.95

38

:3Y236		
1	559867.23	1415981.08
2	559870.47	1415978.51
3	559866.50	1415973.50
4	559863.24	1415976.03
1	559867.23	1415981.08
:3Y237		
1	559867.23	1415981.08
2	559863.24	1415976.03
3	559859.97	1415978.57
4	559863.98	1415983.64
1	559867.23	1415981.08
:3Y238		
1	559860.74	1415986.21
2	559863.98	1415983.64
3	559859.97	1415978.57
4	559856.71	1415981.11
1	559860.74	1415986.21
:3Y239		
1	559857.49	1415988.77
2	559860.74	1415986.21
3	559856.71	1415981.11
4	559853.44	1415983.65
1	559857.49	1415988.77
:3Y240		
1	559854.25	1415991.34
2	559857.49	1415988.77
3	559853.44	1415983.65
4	559850.17	1415986.18
1	559854.25	1415991.34
:3Y241		
1	559854.25	1415991.34
2	559850.17	1415986.18
3	559846.91	1415988.72
4	559851.00	1415993.90
1	559854.25	1415991.34
:3Y242		
1	559847.76	1415996.47
2	559851.00	1415993.90
3	559846.91	1415988.72
4	559843.64	1415991.26
1	559847.76	1415996.47
:3Y243		
1	559847.76	1415996.47

:3Y258		
1	559795.84	1416037.50
2	559799.08	1416034.94
3	559794.64	1416029.32
4	559791.38	1416031.85
1	559795.84	1416037.50
:3Y259		
1	559792.59	1416040.07
2	559795.84	1416037.50
3	559791.38	1416031.85
4	559788.11	1416034.39
1	559792.59	1416040.07
:3Y260		
1	559789.35	1416042.63
2	559792.59	1416040.07
3	559788.11	1416034.39
4	559784.43	1416037.25
1	559789.35	1416042.63
:3Y261		
1	559902.88	1416021.30
2	559906.38	1416018.55
3	559909.88	1416015.79
4	559913.37	1416013.04
5	559916.87	1416010.29
6	559920.37	1416007.53
7	559923.87	1416004.78
8	559927.36	1416002.03
9	559930.86	1415999.28
10	559934.36	1415996.53
11	559937.86	1415993.78
12	559941.36	1415991.03
13	559944.86	1415988.28
14	559948.36	1415985.53
15	559951.86	1415982.78
16	559955.36	1415980.03
17	559958.86	1415977.28
18	559962.36	1415974.53
19	559965.86	1415971.78
20	559969.36	1415969.03
21	559972.86	1415966.28
22	559976.36	1415963.53
23	559979.86	1415960.78
24	559983.36	1415958.03
25	559986.86	1415955.28

40

26	559868.03	1416008.55
27	559864.86	1416011.09
28	559861.68	1416013.62
29	559858.51	1416016.15
30	559855.34	1416018.69
31	559852.17	1416019.22
32	559848.99	1416023.76
33	559845.82	1416026.29
34	559842.65	1416028.82
35	559839.50	1416031.39
36	559836.36	1416033

70	559888.19	1416004.02
71	559891.51	1416001.40
72	559894.82	1415998.78
73	559898.14	1415996.15
74	559901.46	1415993.53
75	559904.78	1415990.91
76	559908.10	1415988.28
77	559911.42	1415985.66
78	559914.74	1415983.04
79	559918.05	1415980.41
80	559923.17	1415986.89
81	559928.29	1415993.36
82	559924.97	1415995.98
83	559921.65	1415998.61
84	559918.33	1416001.23
85	559915.01	1416003.85
86	559911.69	1416006.47
87	559908.37	1416009.10
88	559905.05	1416011.72
89	559901.74	1416014.34
90	559898.42	1416016.97
91	559895.10	1416019.59
92	559891.78	1416022.21
93	559888.46	1416024.84
94	559885.14	1416027.46
95	559881.82	1416030.08
96	559878.51	1416032.70
97	559875.19	1416035.33
98	559871.87	1416037.95
99	559868.55	1416040.57
100	559865.23	1416043.20
101	559861.91	1416045.82
102	559858.59	1416048.44
103	559855.28	1416051.06
104	559851.96	1416053.69
105	559848.64	1416056.31
106	559845.32	1416058.93
107	559842.00	1416061.56
108	559838.68	1416064.18
109	559835.36	1416066.80
110	559832.05	1416069.43
111	559828.73	1416072.05
112	559825.41	1416074.67
113	559821.49	1416077.77

41

114	559825.71	1416082.40
115	559829.59	1416079.30
116	559833.07	1416076.52
117	559836.55	1416073.74
118	559840.02	1416070.97
119	559843.50	1416068.19
120	559846.98	1416065.41
121	559850.45	1416062.63
122	559853.93	1416059.85
123	559857.41	1416057.08
124	559860.89	1416054.30
125	559864.36	1416051.52
126	559867.87	1416048.78
127	559871.38	1416046.04
128	559874.88	1416043.30
129	559878.39	1416040.56
130	559881.90	1416037.81
131	559885.39	1416035.06
132	559888.89	1416032.31
133	559892.39	1416029.56
134	559895.89	1416026.80
135	559899.38	1416024.05
1	559902.88	1416021.30
:ЗУ262		
1	559864.51	1415991.00
2	559867.73	1415988.54
3	559870.96	1415986.07
4	559874.19	1415983.61
5	559877.42	1415981.15
6	559880.64	1415978.68
7	559883.87	1415976.22
8	559887.10	1415973.76
9	559890.33	1415971.29
10	559893.56	1415968.83
11	559896.78	1415966.37
12	559900.01	1415963.90
13	559903.24	1415961.44
14	559907.06	1415958.52
15	559902.92	1415952.87
16	559899.67	1415955.43
17	559896.43	1415958.00
18	559893.18	1415960.56
19	559889.94	1415963.13
20	559886.70	1415965.69

3. Перечень и сведения о площади образуемых земельных участков, которые будут отнесены к территориям общего пользования или имуществу общего пользования, в том числе в отношении которых предполагаются резервирование и (или) изъятие для государственных или муниципальных нужд

Таблица №3

Перечень и сведения об образуемых земельных участках, которые будут отнесены к территориям общего пользования или имуществу общего пользования

Условный № зем. участка	Вид разрешенного использования в соответствии с ПЗЗ	Площадь участка, м²
:ЗУ9	Земельные участки (территории) общего пользования (12.0)	610
:ЗУ12	Земельные участки (территории) общего пользования (12.0)	1707
:ЗУ14	Земельные участки (территории) общего пользования (12.0)	4336
:ЗУ22	Земельные участки (территории) общего пользования (12.0)	2121
:ЗУ31	Земельные участки (территории) общего пользования (12.0)	29111
:ЗУ32	Земельные участки (территории) общего пользования (12.0)	7777
:ЗУ33	Улично-дорожная сеть (12.0.1)	1091
:ЗУ34	Улично-дорожная сеть (12.0.1)	7035
:ЗУ35	Улично-дорожная сеть (12.0.1)	25631
:ЗУ36	Улично-дорожная сеть (12.0.1)	1667
:ЗУ40	Улично-дорожная сеть (12.0.1)	2760
:ЗУ41	Земельные участки (территории) общего пользования (12.0)	2210
:ЗУ42	Земельные участки (территории) общего пользования (12.0)	2290
:ЗУ261	Земельные участки (территории) общего пользования (12.0)	2131
:ЗУ262	Земельные участки (территории) общего пользования (12.0)	932

4. Целевое назначение лесов, вид (виды) разрешенного использования лесного участка, количественные и качественные характеристики лесного участка, сведения о нахождении лесного участка в границах особо защитных участков лесов (в случае, если подготовка проекта межевания территории осуществляется в целях определения местоположения границ образуемых и (или) изменяемых лесных участков)

Целями подготовки проекта межевания территории не является определение местоположения границ образуемых и (или) изменяемых лесных участков.

43

21	559883.45	1415968.25
22	559880.21	1415970.82
23	559876.96	1415973.38
24	559873.72	1415975.95
25	559870.47	1415978.51
26	559867.23	1415981.08
27	559863.98	1415983.64
28	559860.74	1415986.21
29	559857.49	1415988.77
30	559854.25	1415991.34
31	559851.00	1415993.90
32	559847.76	1415996.47
33	559844.51	1415999.03
34	559841.27	1416001.60
35	559838.02	1416004.16
36	559834.78	1416006.72
37	559831.53	1416009.29
38	559828.29	1416011.85
39	559825.04	1416014.42
40	559821.80	1416016.98
41	559818.55	1416019.55
42	559815.31	1416022.11
43	559812.06	1416024.68
44	559808.82	1416027.24
45	559805.57	1416029.81
46	559802.33	1416032.37
47	559799.08	1416034.94
48	559795.84	1416037.50
49	559792.59	1416040.07
50	559789.35	1416042.63
51	559794.10	1416047.82
52	559798.13	1416044.52
53	559801.28	1416041.95
54	559804.42	1416039.39
55	559807.57	1416036.82
56	559810.71	1416034.25

2. Перечень и сведения об устанавливаемых сервитутах.

В проекте межевания территории отсутствуют границы устанавливаемых публичных сервитутов.

42

57	559813.86	1416031.68
58	559817.00	1416029.11
59	559820.15	1416026.54
60	559823.29	1416023.97
61	559826.44	1416021.41
62	559829.58	1416018.84
63	559832.73	1416016.27
64	559835.90	1416013.73
65	559839.07	1416011.20
66	559842.24	1416008.67
67	559845.42	1416006.13
68	559848.59	1416003.60
69	559851.76	1416001.07
70	559854.93	1415998.53
71	559858.11	1415996.00
72	559861.28	1415993.47
1	559864.51	1415991.00
:ЗУ263		
1	559995.80	1416171.51
2	559996.89	1416187.45
3	559874.06	1416200.17
4	559869.47	1416147.75
5	559912.98	1416143.89
6	559955.51	1416140.12
7	559958.52	1416174.06
1	559995.80	1416171.51
:ЗУ264		
1	559992.81	1416127.87
2	559996.89	1416187.45
3	559874.06	1416200.17
4	559869.47	1416147.75
5	559912.98	1416143.89
6	559955.51	1416140.12
7	559954.73	1416131.24
1	559992.81	1416127.87

5. Сведения о границах территории, в отношении которой утвержден проект межевания

Таблица №4

Каталог координат характерных точек границ проектирования

Система координат МСК-41

№	X	Y
1	559979.59	1415934.51
2	560020.23	1416423.45
3	560020.80	1416434.02
4	560011.22	1416445.70
5	559954.18	1416527.81
6	559849.31	1416678.80
7	559828.85	1416709.84
8	559776.08	1416789.93
9	559752.60	1416825.56
10	559627.93	1417023.42
11	559589.49	1417079.10
12	559579.41	1417073.34
13	559394.67	1416966.54

14	559480.66	1416835.96
15	559441.32	1416810.89
16	559515.57	1416694.38
17	559522.27	1416678.70
18	559535.52	1416660.10
19	559553.08	1416671.34
20	559615.24	1416590.66
21	559478.45	1416476.48
22	559426.15	1416518.43
23	559415.24	1416522.57
24	559304.40	1416454.90
25	559749.66	1415945.73
1	559979.59	1415934.51

44

ИЗВЕЩЕНИЕ

об открытом аукционе по продаже объекта незавершенного строительства с кадастровым номером 41:01:0010125:1741, расположенного на земельном участке с кадастровым номером 41:01:0010125:287, по улице Пограничная с публичных торгов

Управление имущественных и земельных отношений администрации Петропавловск-Камчатского городского округа уведомляет заинтересованных лиц о проведении открытого аукциона по продаже объекта незавершенного строительства с кадастровым номером 41:01:0010125:1741, расположенного на земельном участке с кадастровым номером 41:01:0010125:287, по улице Пограничная с публичных торгов.

1. Организатор аукциона – Управление имущественных и земельных отношений администрации Петропавловск-Камчатского городского округа (далее – Управление): 683000, Камчатский край, г. Петропавловск-Камчатский, ул. Ленинская, 12. Уполномоченный орган – администрация Петропавловск-Камчатского городского округа.

2. Решением Петропавловск-Камчатского городского суда Камчатского края от 13.05.2021 по делу № 2-2420/2021 искивые требования Управления архитектуры, градостроительства и земельных отношений администрации Петропавловск-Камчатского городского округа удовлетворены.

Судом принято решение об изъятии у Васенькиной В.В. объекта незавершенного строительства, кадастровый номер 41:01:0010125:1741, общей площадью застройки 402,6 кв. м., степень готовности объекта 9%, адрес (местонахождение) объекта: Камчатский край, г. Петропавловск-Камчатский, ул. Пограничная, расположенный на земельном участке, кадастровый номер: 41:01:0010125:287, путем продажи с публичных торгов.

3. Аукцион состоится по адресу: Камчатский край, г. Петропавловск-Камчатский, ул. Ленинская, 12 кабинет № 227, **4 июля 2022 года в 11:00 часов по местному времени.**

Порядок проведения аукциона:

3.1. проведение аукциона осуществляется комиссией по продаже с публичных торгов объектов незавершенного строительства, состав которой утвержден приказом Управления имущественных и земельных отношений администрации Петропавловск-Камчатского городского округа от 22.12.2021 № 618 «О создании аукционной комиссии по проведению открытых аукционов путем продажи с публичных торгов объектов незавершенного строительства» (далее – комиссия), состав которой утвержден приказом Управления;

3.2 в аукционе могут участвовать только заявители, признанные участниками аукциона;

3.3 аукцион проводится в присутствии участников аукциона либо их представителей;

3.4 аукцион проводится путем повышения начальной цены предмета аукциона на «шаг аукциона»;

3.5 аукцион проводит аукционист;

3.6 Комиссия непосредственно перед началом проведения аукциона регистрирует явившихся на аукцион участников аукциона или их представителей), при этом проверяются документы участников аукциона или их представителей, удостоверяющие личность, а также подтверждающие полномочия представителей. После регистрации участникам аукциона (их представителям) выдаются пронумерованные карточки (далее – карточки);

3.7 аукцион начинается с объявления аукционистом об открытии аукциона;

3.8 аукционист оглашает последовательность проведения аукциона;

3.9 аукционист оглашает наименование, начальную цену предмета аукциона, а также «шаг аукциона»;

3.10 аукцион проводится путем повышения начальной цены предмета аукциона на «шаг аукциона»;

3.11 после объявления начальной цены предмета аукциона участникам аукциона предлагается заявить эту цену путем поднятия карточек. После заявления участником/участниками аукциона начальной цены предмета аукциона аукционист предлагает участникам аукциона заявлять свои предложения по цене предмета аукциона, превышающей начальную цену предмета аукциона на шаг аукциона. Каждая последующая цена, превышающая предыдущую цену на «шаг аукциона», заявляется участниками аукциона путем поднятия карточек;

3.12 аукционист объявляет номер карточки участника аукциона, который первым заявил начальную или последующую цену предмета аукциона, указывает на этого участника и объявляет заявленную цену как цену предмета аукциона. При отсутствии предложений со стороны иных участников аукциона, аукционист повторяет заявленную цену 3 раза. Если до третьего повторения заявленной цены ни один из участников аукциона не поднял карточку и не заявил последующую цену, аукцион завершается;

3.13 по завершении аукциона аукционист объявляет о продаже лота, называет цену предмета аукциона и номер карточки победителя аукциона.

3.14 результаты аукциона оформляются протоколом, который составляет секретарь комиссии. Протокол о результатах аукциона составляется в двух экземплярах, один из которых передается победителю аукциона, а второй остается у комиссии. В протоколе указываются:

- сведения о месте, дате и времени проведения аукциона;

- предмет аукциона, в том числе сведения о местоположении и площади земельного участка;

- сведения об участниках аукциона, о начальной цене предмета аукциона, последнем и предпоследнем предложениях о цене предмета аукциона;

- фамилия, имя и (при наличии) отчество, место жительства (для гражданина) победителя аукциона и иного участника аукциона, который сделал предпоследнее предложение о цене предмета аукциона;

- сведения о последнем предложении о цене предмета аукциона;

3.15 протокол о результатах аукциона подписывается всеми присутствующими членами комиссии в день проведения аукциона;

3.16 протокол о результатах аукциона размещается на официальном сайте Российской Федерации в информационно-телекоммуникационной сети «Интернет» по адресу <http://www.torgi.gov.ru/> в течение трех рабочих дней со дня подписания данного протокола;

3.17 в случае, если в аукционе участвовал только один участник или при проведении аукциона не присутствовал ни один из участников аукциона, либо в случае, если после трехкратного объявления предложения о начальной цене предмета аукциона не поступило ни одного предложения о цене предмета аукциона, которое предусматривало бы более высокую цену предмета аукциона, аукцион признается несостоявшимся;

3.18 Лицо, выигравшее аукцион, и организатор аукциона подписывают договор купли-продажи объекта незавершенного строительства, являвшегося предметом аукциона, в течение 3 дней со дня подписания протокола о результатах аукциона. При этом организатор аукциона подписывает договор купли-продажи от имени собственника объекта незавершенного строительства без доверенности.

При уклонении или отказе лица, выигравшего аукцион, от заключения в установленный срок договора купли-продажи результаты аукциона аннулируются организатором аукциона, победитель утрачивает право на заключение указанного договора, задаток ему не возвращается;

4. Предмет аукциона: объект незавершенного строительства (далее – Объект). Адрес (местонахождение) объекта: Камчатский край, г. Петропавловск-Камчатский, ул. Пограничная, кадастровый номер: 41:01:0010125:1741, площадью 402,6 кв.м, расположенный на земельном участке с кадастровым номером: 41:01:0010125:287, местоположение земельного участка: Камчатский край, г. Петропавловск-Камчатский, ул. Пограничная, площадь 2617 кв.м., разрешенное использование: земельные участки, предназначенные для размещения производственных и административных зданий, стросний, сооружений промышленности, коммунального хозяйства, материально-технического, продовольственного снабжения, сбыта и заготовок.

Степень готовности Объекта составляет 9%.

Предельные параметры разрешенного строительства, рассчитываются в соответствии с положениями статьи 13 Решения Городской Думы Петропавловск-Камчатского городского округа от 12.10.2010 № 294-нд «О Правилах землепользования и застройки Петропавловск-Камчатского городского округа»

5. Начальная цена предмета аукциона – 24.02.2022 № 01/22-2 составляет 1 300 000 рублей (один миллион триста тысяч рублей), величина повышения начальной цены аукциона («шаг аукциона») равной 1 % начальной цены предмета аукциона, что составляет 13 000 рубля 00 копеек (тринадцать тысяч рублей ноль копеек);

6. Форма заявки на участие в аукционе, порядок ее приема, адрес места приема заявки, дата и время начала и окончания приема заявок на участие в аукционе:

С заявкой заявители представляют следующие документы:

а) заявка на участие в аукционе по установленной в извещении о проведении аукциона форме;

б) копии документов, удостоверяющих личность заявителя (для граждан);

в) надлежащим образом, заверенный перевод на русский язык документов о государственной регистрации юридического лица в соответствии с законодательством иностранного государства, если заявителем является иностранное юридическое лицо;

г) документ, подтверждающий полномочия лица на осуществление действий от имени заявителя - юридического лица (копия решения о назначении или об избрании физического лица на должность, в соответствии с которым такое лицо обладает правом действовать от имени заявителя без доверенности (далее - руководитель заявителя). В случае если от имени заявителя действует иное лицо, заявка на участие в аукционе должна содержать также доверенность на осуществление действий от имени заявителя, заверенную печатью заявителя и подписанную руководителем заявителя или уполномоченным этим руководителем лицом (для юридических лиц), либо нотариально удостоверенную доверенность от физического лица, либо нотариально заверенную копию такой доверенности. В случае если указанная доверенность подписана лицом, уполномоченным руководителем заявителя, заявка на участие в аукционе должна содержать также документ, подтверждающий полномочия такого лица;

д) документ, подтверждающий оплату.

Заявки на участие в аукционе, полученные после окончания установленного срока их приема, не рассматриваются и в тот же день возвращаются заявителям, при этом организатор аукциона возвращает указанным заявителям задаток в течение 5 рабочих дней с даты подписания протокола о результатах аукциона.

Заявитель вправе отозвать заявку на участие в аукционе в любое время до установленных даты и времени начала рассмотрения заявок. Организатор аукциона обязан вернуть задаток указанному заявителю в течение 5 рабочих дней с даты получения организатором аукциона уведомления об отзыве заявки на участие в аукционе.

Дата и время начала приема заявок: **27.05.2022 с 10-00;**

Дата и время окончания приема заявок: **28.06.2022 до 13-00.**

Заявка на участие в аукционе подается лично заявителем либо представителем заявителя секретарю Комиссии по адресу: ул. Ленинская, д. № 12, г. Петропавловск-Камчатский, кабинет № 454, тел. 8(4152)303-100 (добавочный 21-40, 21-41) **в понедельник, вторник, среду и четверг с 10:00**

до 17:00 (местного времени) или по почте в адрес Управления в закрытом непрозрачном конверте с пометкой «Аукцион» по адресу: ул. Ленинская, д. № 12, г. Петропавловск-Камчатский, Управление имущественных и земельных отношений администрации Петропавловск-Камчатский городского округа.

Заявитель вправе подать только одну заявку. Заявка, поступившая по почте, передается секретарю комиссии без вскрытия конверта. Прием заявок на участие в аукционе прекращается в указанный в настоящем извещении день и час окончания срока подачи заявок на участие в аукционе. Каждая заявка на участие в аукционе, поступившая в срок, указанный в извещении о проведении аукциона, регистрируется секретарем аукционной комиссии в журнале приема заявок. Полученные после окончания установленного срока приема заявок на участие в аукционе заявки не рассматриваются, и возвращаются соответствующим заявителям в течение трех дней. Заявитель вправе отозвать заявку в любое время до установленных даты и времени начала рассмотрения заявок на участие в аукционе. В случае если по окончании срока подачи заявок на участие в аукционе подана только одна заявка на участие в аукционе или не подано ни одной заявки на участие в аукционе, аукцион признается несостоявшимся.

8. Размер задатка для участия в аукционе составляет 100% от начальной цены и равен 1 300 000 рублей (один миллион триста тысяч рублей).

Задаток вносится участником аукциона по следующим реквизитам: Управление Федерального Казначейства по Камчатскому краю (Управление имущественных и земельных отношений администрации Петропавловск-Камчатского городского округа – муниципальное учреждение), л/с 05383011160

Банк получатель - ОТДЕЛЕНИЕ ПЕТРОПАВЛОВСК-КАМЧАТСКИЙ БАНКА РОССИИ/Управление Федерального казначейства по Камчатскому краю г. Петропавловск-Камчатский.

Номер казначейского счета: 03232643307010003800

Номер единого казначейского счета 40102810945370000031

БИК ТОФК - 013002402

ИНН 4101027609

КПП 410101001

ОКТМО 30701000

Назначение платежа: задаток для участия в аукционе;

Датой внесения задатка считается дата поступления денежных средств на расчетный счет Управления.

В течение пяти рабочих дней со дня подписания протокола о результатах аукциона Управление возвращает задатки лицам, участвовавшим в аукционе, но не победившим в нем.

9. Приложение к настоящему извещению:

-формы заявки на участие в аукционе;

Форма заявки на участие в аукционе

В комиссию по проведению аукционов по продаже с публичных торгов объектов незавершенного строительства

Юридическое лицо:

Наименование юридического лица, сведения об организационно-правовой форме:

Почтовый адрес юридического лица: _____

Местонахождения юридического лица: _____

Телефон, факс _____

Свидетельство о государственной регистрации юридического лица серия _____

№ _____ выдано « _____ » _____ 20 ____ г.

Основной государственный регистрационный номер _____

Представитель заявителя:

Фамилия, имя, отчество _____

Место жительства _____

действующий на основании _____

(реквизиты документа, подтверждающего полномочия)

Телефон, факс _____

ЗАЯВКА

на участие в открытом аукционе по продаже с публичных торгов объектов незавершенного строительства

номером: _____

для _____

целей: _____

1. Прошу принять заявку и прилагаемые документы для участия в аукционе
Приложение:

1. _____

2. _____

3. _____

4. _____

5. _____

Реквизиты для возврата задатка: _____

Заявитель _____ (Ф.И.О. полностью) _____ (подпись)

Дата « _____ » _____ 20 ____

Заявка принята « _____ » _____ 20 ____ в _____ часов _____ минут, зарегистрирована за № _____

Приложение

Форма заявки на участие в аукционе

В комиссию по проведению аукционов по продаже с публичных торгов объектов незавершенного строительства

Физическое лицо (гражданин)

Фамилия, имя, отчество _____

Место жительства _____

Паспорт серия _____ № _____ выдан « _____ » _____ г.

Телефон, факс _____

Представитель заявителя:

Фамилия, имя, отчество _____

Место жительства _____

действующий на основании _____

(реквизиты документа, подтверждающего полномочия)

Телефон, факс _____

ЗАЯВКА

на участие в открытом аукционе по продаже с публичных торгов объектов незавершенного строительства

номером: _____

для _____

целей: _____

Прошу принять заявку и прилагаемые документы для участия в аукционе по продаже права аренды
Приложение:

1. документы, подтверждающие внесение задатка _____

2. копия паспорта (для граждан) _____

3. _____

4. _____

5. _____

Подпись, дата _____

Реквизиты для возврата задатка: _____

Согласен (согласна) на обработку моих персональных данных

Подпись, дата _____

Полностью ознакомлен (ознакомлена) с информацией, указанной в информационном извещении в отношении вышеуказанного земельного участка _____ (подпись)

Заявка принята « _____ » _____ 20 ____ в _____ часов _____ минут, зарегистрирована под № _____

ИЗВЕЩЕНИЕ

об открытом аукционе по продаже объекта незавершенного строительства с кадастровым номером 41:01:0010120:419, расположенного на земельном участке с кадастровым номером 41:01:0010120:2248, по улице Дальняя с публичных торгов

Управление имущественных и земельных отношений администрации Петропавловск-Камчатского городского округа уведомляет заинтересованных лиц о проведении открытого аукциона по продаже объекта незавершенного строительства с кадастровым номером 41:01:0010120:419, расположенного на земельном участке с кадастровым номером 41:01:0010120:2248, по улице Дальняя с публичных торгов.

1. Организатор аукциона – Управление имущественных и земельных отношений администрации Петропавловск-Камчатского городского округа (далее – Управление); 683000, Камчатский край, г. Петропавловск-Камчатский, ул. Ленинская, 12. Уполномоченный орган – администрация Петропавловск-Камчатского городского округа.

2. Решением Петропавловск-Камчатского городского суда Камчатского края от 08.02.2021 по делу № 2-224/2021 искивые требования Управления архитектуры, градостроительства и земельных отношений администрации Петропавловск-Камчатского городского округа удовлетворены.

Судом принято решение об изъятии у Гаврилова С.В. объекта незавершенного строительства, кадастровый номер 41:01:0010120:419, степень готовности объекта 0%, площадь застройки 185 кв. м, адрес (местонахождение) объекта: Камчатский край, г. Петропавловск-Камчатский, ул. Дальняя, д. 1, расположенный на земельном участке, кадастровый номер: 41:01:0010120:2248, площадью 410 кв.м., местонахождение установлено относительно ориентира, расположенного за пределами участка. Почтовый адрес ориентира: край Камчатский, Петропавловск-Камчатский городской округ, г. Петропавловск-Камчатский, ул. Дальняя, путем продажи с публичных торгов.

3. Аукцион состоится по адресу: Камчатский край, г. Петропавловск-Камчатский, ул. Ленинская, 12 кабинет № 227, **4 июля 2022 года в 12:00 часов по местному времени.**

Порядок проведения аукциона:
3.1. проведение аукциона осуществляется комиссией по продаже с публичных торгов объектов незавершенного строительства, состав которой утвержден приказом Управления имущественных и земельных отношений администрации Петропавловск-Камчатского городского округа от 22.12.2021 № 618 «О создании аукционной комиссии по проведению открытых аукционов путем продажи с публичных торгов объектов незавершенного строительства» (далее – комиссия), состав которой утвержден приказом Управления;

3.2 в аукционе могут участвовать только заявители, признанные участниками аукциона;

3.3 аукцион проводится в присутствии участников аукциона либо их представителей;

3.4 аукцион проводится путем повышения начальной цены предмета аукциона на «шаг аукциона»;

3.5 аукцион проводит аукционист;

3.6 Комиссия непосредственно перед началом проведения аукциона регистрирует явившихся на аукцион участников аукциона или их представителей), при этом проверяются документы участников аукциона или их представителей, удостоверяющие личность, а также подтверждающие полномочия представителей. После регистрации участникам аукциона (их представителям) выдаются пронумерованные карточки (далее – карточки);

3.7 аукцион начинается с объявления аукционистом об открытии аукциона;

3.8 аукционист оглашает последовательность проведения аукциона;

3.9 аукционист оглашает наименование, начальную цену предмета аукциона, а также «шаг аукциона»;

3.10 аукцион проводится путем повышения начальной цены предмета аукциона на «шаг аукциона»;

3.11 после объявления начальной цены предмета аукциона участникам аукциона предлагается заявить эту цену путем поднятия карточек. После заявления участником/участниками аукциона начальной цены предмета аукциона аукционист предлагает участникам аукциона заявлять свои предложения по цене предмета аукциона, превышающей начальную цену предмета аукциона на шаг аукциона. Каждая последующая цена, превышающая предыдущую цену на «шаг аукциона», заявляется участниками аукциона путем поднятия карточек;

3.12 аукционист объявляет номер карточки участника аукциона, который первым заявил начальную или последующую цену предмета аукциона, указывает на этого участника и объявляет заявленную цену как цену предмета аукциона. При отсутствии предложений со стороны иных участников аукциона, аукционист повторяет заявленную цену 3 раза. Если до третьего повторения заявленной цены ни один из участников аукциона не поднял карточку и не заявил последующую цену, аукцион завершается;

3.13 по завершении аукциона аукционист объявляет о продаже лота, называет цену предмета аукциона и номер карточки победителя аукциона.

3.14 результаты аукциона оформляются протоколом, который составляет секретарь комиссии. Протокол о результатах аукциона составляется в двух экземплярах, один из которых передается победителю аукциона, а второй остается у комиссии. В протоколе указываются:

- сведения о месте, дате и времени проведения аукциона;
- предмет аукциона, в том числе сведения о местоположении и площади земельного участка;
- сведения об участниках аукциона, о начальной цене предмета аукциона, последнем и предпоследнем предложениях о цене предмета аукциона;
- фамилия, имя и (при наличии) отчество, место жительства (для гражданина) победителя аукциона и иного участника аукциона, который сделал предпоследнее предложение о цене предмета аукциона;
- сведения о последнем предложении о цене предмета аукциона;

3.15 протокол о результатах аукциона подписывается всеми присутствующими членами комиссии в день проведения аукциона;

3.16 протокол о результатах аукциона размещается на официальном сайте Российской Федерации в информационно-телекоммуникационной сети «Интернет» по адресу <http://www.torgi.gov.ru/> в течение трех рабочих дней со дня подписания данного протокола;

3.17 в случае, если в аукционе участвовал только один участник или при проведении аукциона не присутствовал ни один из участников аукциона, либо в случае, если после трехкратного объявления предложения о начальной цене предмета аукциона не поступило ни одного предложения о цене предмета аукциона, которое предусматривало бы более высокую цену предмета аукциона, аукцион признается несостоявшимся;

3.18 Лицо, выигравшее аукцион, и организатор аукциона подписывают договор купли-продажи объекта незавершенного строительства, являвшегося предметом аукциона, в течение 3 дней со дня подписания протокола о результатах аукциона. При этом организатор аукциона подписывает договор купли-продажи от имени собственника объекта незавершенного строительства без доверенности.

При уклонении или отказе лица, выигравшего аукцион, от заключения в установленный срок договора купли-продажи результаты аукциона аннулируются организатором аукциона, победитель утрачивает право на заключение указанного договора, задаток ему не возвращается;

4. Предмет аукциона: объект незавершенного строительства (далее – Объект). Адрес (местонахождение) объекта: Камчатский край, г. Петропавловск-Камчатский, ул. Дальняя, кадастровый номер: 41:01:0010120:419, площадь застройки 185 кв.м, расположенный на земельном участке с кадастровым номером: 41:01:0010120:2248, местонахождение установлено относительно ориентира, расположенного за пределами участка. Почтовый адрес ориентира: край Камчатский, Петропавловск-Камчатский городской округ, г. Петропавловск-Камчатский, ул. Дальняя, площадь 410 кв.м., разрешенное использование: земельные участки объектов хранения транспорта, автозаправочных комплексов, пунктов мойки автомобилей (автомоек).

Степень готовности Объекта составляет 0%.

Предельные параметры разрешенного строительства, рассчитываются в соответствии с положениями статьи 13 Решения Городской Думы Петропавловск-Камчатского городского округа от 12.10.2010 № 294-нд «О Правилах землепользования и застройки Петропавловск-Камчатского городского округа»

5. Начальная цена предмета аукциона – 24.02.2022 № 01/22-4 составляет 4 190 000 рублей (четыре миллиона сто девяносто тысяч рублей), величина повышения начальной цены аукциона («шаг аукциона») равной 1 % начальной цены предмета аукциона, что составляет 41 900 рубля 00 копеек (сорок одна тысяча девятьсот рублей ноль копеек);

6. Форма заявки на участие в аукционе, порядок ее приема, адрес места приема заявки, дата и время начала и окончания приема заявок на участие в аукционе:

С заявкой заявители представляют следующие документы:

а) заявка на участие в аукционе по установленной в извещении о проведении аукциона форме;

б) копии документов, удостоверяющих личность заявителя (для граждан);

в) надлежащим образом, заверенный перевод на русский язык документов о государственной регистрации юридического лица в соответствии с законодательством иностранного государства, если заявителем является иностранное юридическое лицо;

г) документ, подтверждающий полномочия лица на осуществление действий от имени заявителя - юридического лица (копия решения о назначении или об избрании физического лица на должность, в соответствии с которым такое лицо обладает правом действовать от имени заявителя без доверенности (далее - руководитель заявителя). В случае если от имени заявителя действует иное лицо, заявка на участие в аукционе должна содержать также доверенность на осуществление действий от имени заявителя, заверенную печатью заявителя и подписанную руководителем заявителя или уполномоченным этим руководителем лицом (для юридических лиц), либо нотариально удостоверенную доверенность от физического лица, либо нотариально заверенную копию такой доверенности. В случае если указанная доверенность подписана лицом, уполномоченным руководителем заявителя, заявка на участие в аукционе должна содержать также документ, подтверждающий полномочия такого лица;

д) документ, подтверждающий оплату.

Заявки на участие в аукционе, полученные после окончания установленного срока их приема, не рассматриваются и в тот же день возвращаются заявителям, при этом организатор аукциона возвращает указанным заявителям задаток в течение 5 рабочих дней с даты подписания протокола о результатах аукциона.

Заявитель вправе отозвать заявку на участие в аукционе в любое время до установленных даты и времени начала рассмотрения заявок. Организатор аукциона обязан вернуть задаток указанному заявителю в течение 5 рабочих дней с даты получения организатором аукциона уведомления об отзыве заявки на участие в аукционе.

Дата и время начала приема заявок: **27.05.2022 с 10-00;**

Дата и время окончания приема заявок: **28.06.2022 до 13-00.**

Заявка на участие в аукционе подается лично заявителем либо представителем заявителя секретарю Комиссии по адресу: ул. Ленинская, д. № 12, г. Петропавловск-Камчатский, кабинет № 454, тел. 8(4152)303-100 (добавочный 21-40, 21-41) в **понедельник, вторник, среду и четверг с 10:00**

до 17:00 (местного времени) или по почте в адрес Управления в закрытом непрозрачном конверте с пометкой «Аукцион» по адресу: ул. Ленинская, д. № 12, г. Петропавловск-Камчатский, Управление имущественных и земельных отношений администрации Петропавловск-Камчатский городского округа.

Заявитель вправе подать только одну заявку. Заявка, поступившая по почте, передается секретарю комиссии без вскрытия конверта. Прием заявок на участие в аукционе прекращается в указанный в настоящем извещении день и час окончания срока подачи заявок на участие в аукционе. Каждая заявка на участие в аукционе, поступившая в срок, указанный в извещении о проведении аукциона, регистрируется секретарем аукционной комиссии в журнале приема заявок. Полученные после окончания установленного срока приема заявок на участие в аукционе заявки не рассматриваются, и возвращаются соответствующим заявителям в течение трех дней. Заявитель вправе отозвать заявку в любое время до установленных даты и времени начала рассмотрения заявок на участие в аукционе. В случае если по окончании срока подачи заявок на участие в аукционе подана только одна заявка на участие в аукционе или не подано ни одной заявки на участие в аукционе, аукцион признается несостоявшимся.

8. Размер задатка для участия в аукционе составляет 100% от начальной цены и равен 4 190 000 рублей (четыре миллиона сто девяносто тысяч рублей).

Задаток вносится участником аукциона по следующим реквизитам: Управление Федерального казначейства по Камчатскому краю (Управление имущественных и земельных отношений администрации Петропавловск-Камчатского городского округа – муниципальное учреждение), л/с 05383011160

Банк получатель - ОТДЕЛЕНИЕ ПЕТРОПАВЛОВСК-КАМЧАТСКИЙ БАНКА РОССИИ/Управление Федерального казначейства по Камчатскому краю г. Петропавловск-Камчатский.

Номер казначейского счета: 03232643307010003800

Номер единого казначейского счета 40102810945370000031

БИК ТОФК - 013002402

ИНН 4101027609

КПП 410101001

ОКТМО 30701000

Назначение платежа: задаток для участия в аукционе;

Датой внесения задатка считается дата поступления денежных средств на расчетный счет Управления.

В течение пяти рабочих дней со дня подписания протокола о результатах аукциона Управление возвращает задатки лицам, участвовавшим в аукционе, но не победившим в нем.

9. Приложение к настоящему извещению:

-формы заявки на участие в аукционе;

Приложение

Форма заявки на участие в аукционе

В комиссию по проведению аукционов по продаже с публичных торгов объектов незавершенного строительства

Физическое лицо (гражданин)

Фамилия, _____, имя, _____, отчество _____

Место жительства _____

Паспорт серия _____ № _____ выдан « _____ » _____ г.

Телефон, факс _____

Представитель заявителя:

Фамилия, _____, имя, _____, отчество _____

Место жительства _____

действующий на основании _____

(реквизиты документа, подтверждающего полномочия)

Телефон, факс _____

ЗАЯВКА

на участие в открытом аукционе по продаже с публичных торгов объектов незавершенного строительства

номером: _____

для _____

целей: _____

Прошу принять заявку и прилагаемые документы для участия в аукционе по продаже права аренды

Приложение:

1. документы, подтверждающие внесение задатка _____

2. копия паспорта (для граждан) _____

3. _____

4. _____

5. _____

Подпись, дата _____

Реквизиты для возврата задатка: _____

Согласен (согласна) на обработку моих персональных данных

Подпись, дата _____

Полностью ознакомлен (ознакомлена) с информацией, указанной в информационном извещении в отношении вышеуказанного земельного участка _____ (подпись)

Заявка принята « _____ » _____ 20 _____ в _____ часов _____ минут, зарегистрирована под № _____

ИЗВЕЩЕНИЕ

об открытом аукционе по продаже объекта незавершенного строительства с кадастровым номером 41:01:0010114:4965, расположенного на земельном участке с кадастровым номером 41:01:0010114:306, по улице Пограничная с публичных торгов

Управление имущественных и земельных отношений администрации Петропавловск-Камчатского городского округа уведомляет заинтересованных лиц о проведении открытого аукциона по продаже объекта незавершенного строительства с кадастровым номером 41:01:0010114:4965, расположенного на земельном участке с кадастровым номером 41:01:0010114:306, по улице Тушканова с публичных торгов.

1. Организатор аукциона – Управление имущественных и земельных отношений администрации Петропавловск-Камчатского городского округа (далее – Управление): 683000, Камчатский край, г. Петропавловск-Камчатский, ул. Ленинская, 12. Уполномоченный орган – администрация Петропавловск-Камчатского городского округа.

2. Решением Петропавловск-Камчатского городского суда Камчатского края от 07.08.2020 по делу № 2-24-2390/2020 искивые требования Управления архитектуры, градостроительства и земельных отношений администрации Петропавловск-Камчатского городского округа удовлетворены.

Судом принято решение об изъятии у Колосковой А.А. объекта незавершенного строительства, кадастровый номер 41:01:0010114:4965, общей площадью застройки 291,6 кв. м., степень готовности объекта 95%, адрес (местонахождение) объекта: Российская Федерация, Камчатский край, г. Петропавловск-Камчатский, ул. Тушканова, расположенный на земельном участке, кадастровый номер: 41:01:0010114:306, путем продажи с публичных торгов.

3. Аукцион состоится по адресу: Камчатский край, г. Петропавловск-Камчатский, ул. Ленинская, 12 кабинет № 227, **4 июля 2022 года в 14:00 часов по местному времени.**

Порядок проведения аукциона:

3.1. проведение аукциона осуществляется комиссией по продаже с публичных торгов объектов незавершенного строительства, состав которой утвержден приказом Управления имущественных и земельных отношений администрации Петропавловск-Камчатского городского округа от 22.12.2021 № 618 «О создании аукционной комиссии по проведению открытых аукционов путем продажи с публичных торгов объектов незавершенного строительства» (далее – комиссия), состав которой утвержден приказом Управления;

3.2 в аукционе могут участвовать только заявители, признанные участниками аукциона;

3.3 аукцион проводится в присутствии участников аукциона либо их представителей;

3.4 аукцион проводится путем повышения начальной цены предмета аукциона на «шаг аукциона»;

3.5 аукцион проводит аукционист;

3.6 Комиссия непосредственно перед началом проведения аукциона регистрирует явившихся на аукцион участников аукциона или их представителей), при этом проверяются документы участников аукциона или их представителей, удостоверяющие личность, а также подтверждающие полномочия представителей. После регистрации участникам аукциона (их представителям) выдаются пронумерованные карточки (далее – карточки);

3.7 аукцион начинается с объявления аукционистом об открытии аукциона;

3.8 аукционист оглашает последовательность проведения аукциона;

3.9 аукционист оглашает наименование, начальную цену предмета аукциона, а также «шаг аукциона»;

3.10 аукцион проводится путем повышения начальной цены предмета аукциона на «шаг аукциона»;

3.11 после объявления начальной цены предмета аукциона участникам аукциона предлагается заявить эту цену путем поднятия карточек. После заявления участником/участниками аукциона начальной цены предмета аукциона аукционист предлагает участникам аукциона заявлять свои предложения по цене предмета аукциона, превышающей начальную цену предмета аукциона на шаг аукциона. Каждая последующая цена, превышающая предыдущую цену на «шаг аукциона», заявляется участниками аукциона путем поднятия карточек;

3.12 аукционист объявляет номер карточки участника аукциона, который первым заявил начальную или последующую цену предмета аукциона, указывает на этого участника и объявляет заявленную цену как цену предмета аукциона. При отсутствии предложений со стороны иных участников аукциона, аукционист повторяет заявленную цену 3 раза. Если до третьего повторения заявленной цены ни один из участников аукциона не поднял карточку и не заявил последующую цену, аукцион завершается;

3.13 по завершении аукциона аукционист объявляет о продаже лота, называет цену предмета аукциона и номер карточки победителя аукциона.

3.14 результаты аукциона оформляются протоколом, который составляет секретарь комиссии. Протокол о результатах аукциона составляется в двух экземплярах, один из которых передается победителю аукциона, а второй остается у комиссии. В протоколе указываются:

- сведения о месте, дате и времени проведения аукциона;

- предмет аукциона, в том числе сведения о местоположении и площади земельного участка;

- сведения об участниках аукциона, о начальной цене предмета аукциона, последнем и предпоследнем предложениях о цене предмета аукциона;

- фамилия, имя и (при наличии) отчество, место жительства (для гражданина) победителя аукциона и иного участника аукциона, который сделал предпоследнее предложение о цене предмета аукциона;

- сведения о последнем предложении о цене предмета аукциона;

Форма заявки на участие в аукционе

В комиссию по проведению аукционов по продаже с публичных торгов объектов незавершенного строительства

Юридическое лицо:

Наименование юридического лица, сведения об организационно-правовой форме: _____

Почтовый адрес юридического лица: _____

Местонахождения юридического лица: _____

Телефон, факс _____

Свидетельство о государственной регистрации юридического лица серия _____ № _____ выдано « _____ » _____ 20 _____ г.

Основной государственный регистрационный номер _____

Представитель заявителя:

Фамилия, _____, имя, _____, отчество _____

Место жительства _____

действующий на основании _____

(реквизиты документа, подтверждающего полномочия)

Телефон, факс _____

ЗАЯВКА

на участие в открытом аукционе по продаже с публичных торгов объектов незавершенного строительства

номером: _____

для _____

целей: _____

1. Прошу принять заявку и прилагаемые документы для участия в аукционе

Приложение:

1. _____

2. _____

3. _____

4. _____

5. _____

Реквизиты для возврата задатка: _____

Заявитель _____

(Ф.И.О. полностью)

(подпись)

Дата « _____ » _____ 20 _____

Заявка принята « _____ » _____ 20 _____ в _____ часов _____ минут, зарегистрирована за № _____

3.15 протокол о результатах аукциона подписывается всеми присутствующими членами комиссии в день проведения аукциона;

3.16 протокол о результатах аукциона размещается на официальном сайте Российской Федерации в информационно-телекоммуникационной сети «Интернет» по адресу <http://www.torgi.gov.ru/> в течение трех рабочих дней со дня подписания данного протокола;

3.17 в случае, если в аукционе участвовал только один участник или при проведении аукциона не присутствовал ни один из участников аукциона, либо в случае, если после трехкратного объявления предложения о начальной цене предмета аукциона не поступило ни одного предложения о цене предмета аукциона, которое предусматривало бы более высокую цену предмета аукциона, аукцион признается несостоявшимся;

3.18 Лицо, выигравшее аукцион, и организатор аукциона подписывают договор купли-продажи объекта незавершенного строительства, являвшегося предметом аукциона, в течение 3 дней со дня подписания протокола о результатах аукциона. При этом организатор аукциона подписывает договор купли-продажи от имени собственника объекта незавершенного строительства без доверенности.

При уклонении или отказе лица, выигравшего аукцион, от заключения в установленный срок договора купли-продажи результаты аукциона аннулируются организатором аукциона, победитель утрачивает право на заключение указанного договора, задаток ему не возвращается;

4. Предмет аукциона: объект незавершенного строительства (далее – Объект). Адрес (местонахождение) объекта: Российская Федерация, Камчатский край, г. Петропавловск-Камчатский, ул. Тушканова, кадастровый номер: 41:01:0010114:4965, площадью 291,6 кв.м, расположенный на земельном участке с кадастровым номером: 41:01:0010114:306, местоположение установлено относительно ориентира, расположенного за пределами участка. Ориентир жилой дом. Участок находится примерно в 20 м, по направлению на северо-запад от ориентира. Почтовый адрес ориентира: Камчатский край, г. Петропавловск-Камчатский, ул. Тушканова, д.10/1, площадь 530 кв.м., разрешенное использование: земельные участки, предназначенные для размещения объектов торговли, общественного питания и бытового обслуживания.

Степень готовности Объекта составляет 95%.

Предельные параметры разрешенного строительства, рассчитываются в соответствии с положениями статьи 13 Решения Городской Думы Петропавловск-Камчатского городского округа от 12.10.2010 № 294-нд «О Правилах землепользования и застройки Петропавловск-Камчатского городского округа»

5. Начальная цена предмета аукциона – 24.02.2022 № 01/22-1 составляет 14 070 000 рублей (четырнадцать миллионов семьдесят тысяч рублей), величина повышения начальной цены аукциона («шаг аукциона») равной 1 %

начальной цены предмета аукциона, что составляет 140 700 рубля 00 копеек (сто сорок тысяч семьсот рублей ноль копеек);

6. Форма заявки на участие в аукционе, порядок ее приема, адрес места приема заявки, дата и время начала и окончания приема заявок на участие в аукционе:

С заявкой заявители представляют следующие документы:

а) заявка на участие в аукционе по установленной в извещении о проведении аукциона форме;

б) копии документов, удостоверяющих личность заявителя (для граждан);

в) надлежащим образом, заверенный перевод на русский язык документов о государственной регистрации юридического лица в соответствии с законодательством иностранного государства, если заявителем является иностранное юридическое лицо;

г) документ, подтверждающий полномочия лица на осуществление действий от имени заявителя - юридического лица (копия решения о назначении или об избрании физического лица на должность, в соответствии с которым такое лицо обладает правом действовать от имени заявителя без доверенности (далее - руководитель заявителя). В случае если от имени заявителя действует иное лицо, заявка на участие в аукционе должна содержать также доверенность на осуществление действий от имени заявителя, заверенную печатью заявителя и подписанную руководителем заявителя или уполномоченным этим руководителем лицом (для юридических лиц), либо нотариально удостоверенную доверенность от физического лица, либо нотариально заверенную копию такой доверенности. В случае если указанная доверенность подписана лицом, уполномоченным руководителем заявителя, заявка на участие в аукционе должна содержать также документ, подтверждающий полномочия такого лица;

д) документ, подтверждающий оплату.

Заявки на участие в аукционе, полученные после окончания установленного срока их приема, не рассматриваются и в тот же день возвращаются заявителям, при этом организатор аукциона возвращает указанным заявителям задаток в течение 5 рабочих дней с даты подписания протокола о результатах аукциона.

Заявитель вправе отозвать заявку на участие в аукционе в любое время до установленных даты и времени начала рассмотрения заявок. Организатор аукциона обязан вернуть задаток указанному заявителю в течение 5 рабочих дней с даты получения организатором аукциона уведомления об отзыве заявки на участие в аукционе.

Дата и время начала приема заявок: **27.05.2022 с 10-00;**

Дата и время окончания приема заявок: **28.06.2022 до 13-00.**

Заявка на участие в аукционе подается лично заявителем либо представителем заявителя секретарю Комиссии по адресу: ул. Ленинская,

д. № 12, г. Петропавловск-Камчатский, кабинет № 454, тел. 8(4152)303-100 (добавочный 21-40, 21-41) **в понедельник, вторник, среду и четверг с 10:00 до 17:00 (местного времени)** или по почте в адрес Управления в закрытом непрозрачном конверте с пометкой «Аукцион» по адресу: ул. Ленинская, д. № 12, г. Петропавловск-Камчатский, Управление имущественных и земельных отношений администрации Петропавловск-Камчатский городского округа.

Заявитель вправе подать только одну заявку. Заявка, поступившая по почте, передается секретарю комиссии без вскрытия конверта. Прием заявок на участие в аукционе прекращается в указанный в настоящем извещении день и час окончания срока подачи заявок на участие в аукционе. Каждая заявка на участие в аукционе, поступившая в срок, указанный в извещении о проведении аукциона, регистрируется секретарем аукционной комиссии в журнале приема заявок. Полученные после окончания установленного срока приема заявок на участие в аукционе заявки не рассматриваются, и возвращаются соответствующим заявителям в течение трех дней. Заявитель вправе отозвать заявку в любое время до установленных даты и времени начала рассмотрения заявок на участие в аукционе. В случае если по окончании срока подачи заявок на участие в аукционе подана только одна заявка на участие в аукционе или не подано ни одной заявки на участие в аукционе, аукцион признается несостоявшимся.

8. Размер задатка для участия в аукционе составляет 100% от начальной цены и равен 14 070 000 рублей (четырнадцать миллионов семьдесят тысяч рублей).

Задаток вносится участником аукциона по следующим реквизитам: Управление Федерального казначейства по Камчатскому краю (Управление имущественных и земельных отношений администрации Петропавловск-Камчатского городского округа – муниципальное учреждение), л/с 05383011160

Банк получатель - ОТДЕЛЕНИЕ ПЕТРОПАВЛОВСК-КАМЧАТСКИЙ БАНКА РОССИИ/Управление Федерального казначейства по Камчатскому краю г. Петропавловск-Камчатский.

Номер казначейского счета: 03232643307010003800

Номер единого казначейского счета 40102810945370000031

БИК ТОФК - 013002402

ИНН 4101027609

КПП 410101001

ОКТМО 30701000

Назначение платежа: задаток для участия в аукционе;

Датой внесения задатка считается дата поступления денежных средств на расчетный счет Управления.

В течение пяти рабочих дней со дня подписания протокола о результатах аукциона Управление возвращает задатки лицам, участвовавшим в аукционе, но не победившим в нем.

9. Приложение к настоящему извещению:

-формы заявки на участие в аукционе;

Приложение

Форма заявки на участие в аукционе

В комиссию по проведению аукционов по продаже с публичных торгов объектов незавершенного строительства

Физическое лицо (гражданин)

Фамилия, имя, отчество _____

Место жительства _____

Паспорт серия _____ № _____ выдан « _____ » _____ г.

Телефон, факс _____

Представитель заявителя:

Фамилия, имя, отчество _____

Место жительства _____

действующий на основании _____

(реквизиты документа, подтверждающего полномочия)

Телефон, факс _____

ЗАЯВКА

на участие в открытом аукционе по продаже с публичных торгов объектов незавершенного строительства

номером: _____
для _____
целей: _____

Прошу принять заявку и прилагаемые документы для участия в аукционе по продаже права аренды

Приложение:

1. документы, подтверждающие внесение задатка _____

2. копия паспорта (для граждан) _____

3. _____

4. _____

5. _____

Подпись, дата _____

Реквизиты для возврата задатка: _____

Согласен (согласна) на обработку моих персональных данных

Подпись, дата _____

Полностью ознакомлен (ознакомлена) с информацией, указанной в информационном извещении в отношении вышеуказанного земельного участка _____ (подпись)

Заявка принята « _____ » _____ 20 _____ в _____ часов _____ минут, зарегистрирована под № _____

Форма заявки на участие в аукционе

В комиссию по проведению аукционов по продаже с публичных торгов объектов незавершенного строительства

Юридическое лицо:

Наименование юридического лица, сведения об организационно-правовой форме:

Почтовый адрес юридического лица: _____

Местонахождение юридического лица: _____

Телефон, факс _____

Свидетельство о государственной регистрации юридического лица серия _____ № _____ выдано « _____ » _____ 20__ г.

Основной государственный регистрационный номер _____

Представитель заявителя:

Фамилия, имя, отчество _____

Место жительства _____

действующий на основании _____

(реквизиты документа, подтверждающего полномочия)

Телефон, факс _____

ЗАЯВКА

на участие в открытом аукционе по продаже с публичных торгов объектов незавершенного строительства

номером: _____
для _____
целей: _____

1. Прошу принять заявку и прилагаемые документы для участия в аукционе

Приложение:

1. _____
2. _____
3. _____
4. _____
5. _____

Реквизиты для возврата задатка: _____

Заявитель _____ (Ф.И.О. полностью) _____ (подпись)

Дата « _____ » _____ 20__

Заявка принята « _____ » _____ 20__ в _____ часов _____ минут, зарегистрирована за № _____

Формы оповещения	На официальных сайтах Городской Думы Петропавловск-Камчатского городского округа и администрации Петропавловск-Камчатского городского округа; Дополнительно: - на информационных стендах около здания и в тамбуре здания на улице Советская, дом 22; - в местах массового скопления граждан, установленных постановлением администрации Петропавловск-Камчатского городского округа № 183 от 12.02.2021, (Служба «одного окна» на улице Ленинградская, дом 74/1; МАУ «Расчетно-кассовый центр» адреса: ул. Ленинградская, д. 74, проспект 50 лет Октября, д. 25а,); - а также в иных местах: в районе расположения земельного участка с кадастровым номером 41:01:0010126:2550 (на входе в здание продуктового магазина по ул. Солнечная, д. 7а)
Место проведения публичных слушаний	город Петропавловск-Камчатский, улица Советская, дом 22, в кабинете № 205 здания Управления архитектуры и градостроительства администрации Петропавловск-Камчатского городского округа
Экспозиция проведена (период работы) по адресу	с 13.05.2022 по 25.05.2022 по адресу: город Петропавловск-Камчатский, улица Советская, дом 22, в холле (этаж 3) Управления архитектуры и градостроительства администрации Петропавловск-Камчатского городского округа
Публичные слушания	25.05.2022 в 1600 часов по адресу: город Петропавловск-Камчатский, улица Советская, дом 22, в кабинете № 205 здания Управления архитектуры и градостроительства администрации Петропавловск-Камчатского городского округа
Информационные материалы представлены	- проект решения «О предоставлении разрешения на условно разрешенный вид использования земельного участка с кадастровым номером 41:01:0010126:2550, расположенного на улице Солнечная»; - ситуационный план; - фрагмент карты градостроительного зонирования
Количество участников публичных слушаний, которые приняли участие в публичных слушаниях	1 участник

Предложения и замечания граждан, являющихся участниками публичных слушаний и постоянно проживающих на территории, в пределах которой проводятся публичные слушания по обсуждаемому проекту, поступившие:

1) в период работы экспозиции:	отсутствуют
2) во время проведения публичных слушаний:	отсутствуют
Предложения и замечания иных участников публичных слушаний по проекту, поступившие:	
1) в период работы экспозиции:	отсутствуют
2) во время проведения публичных слушаний:	отсутствуют

№ п/п	Предложения и замечания участников публичных слушаний, постоянно проживающих на территории, в пределах которой проводятся публичные слушания по обсуждаемому проекту, содержащиеся в протоколе	Предложения и замечания иных участников публичных слушаний по обсуждаемому проекту, содержащиеся в протоколе	Аргументированные рекомендации организатора публичных слушаний
-	-	-	-

Направить результаты публичных слушаний по проекту решения «О предоставлении разрешения на условно разрешенный вид использования «объекты дорожного сервиса (4.9.1)» земельного участка с кадастровым номером 41:01:0010126:2550, расположенного на улице Солнечная» в Комиссию по землепользованию и застройке Петропавловск-Камчатского городского округа в целях подготовки рекомендаций о предоставлении разрешения на условно разрешенный вид использования или об отказе в предоставлении такого разрешения с указанием причин принятого решения.

Руководитель Управления архитектуры и градостроительства администрации Петропавловск-Камчатского городского округа
О.П. Пась

ЗАКЛЮЧЕНИЕ

о результатах публичных слушаний по проекту

Наименование проекта	«О предоставлении разрешения на условно разрешенный вид использования «объекты дорожного сервиса (4.9.1)» земельного участка с кадастровым номером 41:01:0010126:2550, расположенного на улице Солнечная»
Дата оформления заключения о результатах публичных слушаний	25.05.2022
Реквизиты протокола публичных слушаний	№ 3 от 25.05.2022
Информация об организаторе публичных слушаний	Администрация Петропавловск-Камчатского городского округа в лице Управления архитектуры и градостроительства администрации Петропавловск-Камчатского городского округа, адрес: город Петропавловск-Камчатский, улица Советская, дом 22, телефон (4152) 303-100 (доб. 33-00), факс (4152) 30-25-96
Сроки проведения публичных слушаний	13.05.2022 – 27.05.2022
Дата и источник опубликования оповещения о проведении публичных слушаний	13.05.2022 № 23 (898) Газета «Град Петра и Павла»; 13.05.2022 на официальных сайтах Городской Думы Петропавловск-Камчатского городского округа и администрации Петропавловск-Камчатского городского округа

Газета «Град Петра и Павла»

Газета зарегистрирована Управлением Федеральной службы по надзору в сфере связи, информационных технологий и массовых коммуникаций по Камчатскому краю (свидетельство о регистрации ПИ № ТУ41-00301 от 18 июля 2017 г.)

Территория распространения:
Петропавловск-Камчатский городской округ

Газета распространяется бесплатно

Учредитель (соучредители):

администрация Петропавловск-Камчатского городского округа и Городская Дума Петропавловск-Камчатского городского округа

Издатель:

Управление делами администрации Петропавловск-Камчатского городского округа (683000, г. Петропавловск-Камчатский, ул. Ленинская, д. 14)

Адрес редакции:

683000, г. Петропавловск-Камчатский, ул. Ленинская, 14, тел. 8 (4152) 303-100, доб. 1180, 1181, 1182. E-mail: grad@pkgo.ru

Главный редактор: БОРИСКИН С.Е.

Газета «Град Петра и Павла» выходит 4-6 раз в месяц. Тираж 1000 экземпляров. Объем 26 п.л. Газета отпечатана в типографии им. П. Ключкова

Адрес:

г. Петропавловск-Камчатский, ул. Вулканная, 61А, тел. 25-89-83
 Номер подписан в печать в 15.00 час. 26.05.22
 По графику: в 15.00 час. 26.05.22