



ВНИМАНИЮ ГРАЖДАН!

Гражданам из числа детей-сирот и детей, оставшихся без попечения родителей, которым предоставлено жилое помещение специализиро-

ванного жилищного фонда в 2013 году, необходимо срочно явиться в Управление коммунального хозяйства и жилищного фонда админи-

страции Петропавловск-Камчатского городского округа по адресу: город Петропавловск-Камчатский, улица Ленинградская, дом 74/1, кабинет

203, телефон 303-100 (доб. 2610, 2603, 2601) для решения вопроса о заключении договора социального найма.

ГЛАВА
ПЕТРОПАВЛОВСК-КАМЧАТСКОГО ГОРОДСКОГО ОКРУГА

ПОСТАНОВЛЕНИЕ

от 30.08.2018 г. № 66

О назначении публичных слушаний по вопросу «О внесении изменений в Устав Петропавловск-Камчатского городского округа»

В связи с необходимостью внесения изменений в Устав Петропавловск-Камчатского городского округа, руководствуясь статьей 28 Федерального закона от 06.10.2003 № 131-ФЗ «Об общих принципах организации местного самоуправления в Российской Федерации», в соответствии со статьей 22 Устава Петропавловск-Камчатского городского округа, Решением Городской Думы Петропавловск-Камчатского городского округа от 28.04.2014 № 211-нд «О публичных слушаниях в Петропавловск-Камчатском городском округе»

ПОСТАНОВЛЯЮ:

1. Провести по инициативе исполняющего полномочия Главы Петропавловск-Камчатского городского округа публичные слушания по вопросу «О внесении изменений в Устав Петропавловск-Камчатского городского округа» и вынести на публичные слушания проект решения Городской Думы Петропавловск-Камчатского городского округа «О внесении изменений в Устав Петропавловск-Камчатского городского округа» согласно приложению 1.

2. Назначить публичные слушания на 25.09.2018 в 15⁰⁰ часов в актовом зале № 207 здания администрации Петропавловск-Камчатского городского округа (улица Ленинская, дом 14).

3. Утвердить организационный комитет по проведению публичных слушаний в следующем составе:

председатель организационного комитета:

Брызгин К.В. – заместитель Главы администрации Петропавловск-Камчатского городского округа-руководитель Управления делами администрации Петропавловск-Камчатского городского округа;

заместитель председателя организационного комитета:

Воровский А.В. – заместитель председателя Городской Думы Петропавловск-Камчатского городского округа (по согласованию);

члены организационного комитета:

Ерофеева Т.Е. – и.о. начальника юридического отдела аппарата Городской Думы управления организационно-правового обеспечения работы аппарата Городской Думы Петропавловск-Камчатского городского округа (по согласованию);

Иванков Т.П. – советник отдела организационно-кадровой работы аппарата Городской Думы Петропавловск-Камчатского городского округа (по согласованию);

Корнейчук Т.Г. – начальник правового отдела Управления делами администрации Петропавловск-Камчатского городского округа;

Тур Е.А. – заместитель руководителя Управления делами администрации Петропавловск-Камчатского городского округа;

Худенко А.Ю. – консультант правового отдела Управления делами администрации Петропавловск-Камчатского городского округа.

4. Установить порядок учета предложений по проекту решения Городской Думы Петропавловск-Камчатского городского округа «О внесении изменений в Устав Петропавловск-Камчатского городского округа» и участия граждан в его обсуждении согласно приложению 2.

5. Организационному комитету в срок, не превышающий 10 рабочих дней со дня окончания публичных слушаний, передать окончательный вариант рекомендаций публичных слушаний, протокол публичных слушаний, таблицу поступивших и принятых предложений от участников публичных слушаний, проект решения Городской Думы Петропавловск-Камчатского городского округа «О внесении изменений в Устав Петропавловск-Камчатского городского округа», доработанный с учетом принятых в ходе публичных слушаний рекомендаций, а также пояснительную записку к проекту решения председателю Городской Думы Петропавловск-Камчатского городского округа.

6. Информация о предстоящих публичных слушаниях подлежит размещению на официальных сайтах Городской Думы Петропавловск-Камчатского городского округа и администрации Петропавловск-Камчатского городского округа в информационно-телекоммуникационной сети «Интернет».

7. Управлению делами администрации Петропавловск-Камчатского городского округа опубликовать настоящее постановление в газете «Град Петра и Павла».

Глава
Петропавловск-Камчатского городского округа
В.Ю. Иваненко

Приложение 1
к постановлению Главы
Петропавловск-Камчатского
городского округа
от 30.08.2018 № 66

ГОРОДСКАЯ ДУМА
ПЕТРОПАВЛОВСК-КАМЧАТСКОГО ГОРОДСКОГО ОКРУГА

РЕШЕНИЕ

от «___» _____ 20__ г. № ___-нд

О внесении изменений в Устав Петропавловск-Камчатского городского округа

Принято Городской Думой
Петропавловск-Камчатского городского округа
(решение от «___» _____ 20__ г. № ___-р)

1. Пункт 26 части 1 статьи 11 дополнить словами «, направление уведомления о соответствии указанных в уведомлении о планируемом строительстве параметров объекта индивидуального жилищного строительства или садового дома установленным параметрам и допустимости размещения объекта индивидуального жилищного строительства

или садового дома на земельном участке, уведомления о несоответствии указанных в уведомлении о планируемом строительстве параметров объекта индивидуального жилищного строительства или садового дома установленным параметрам и (или) недопустимости размещения объекта индивидуального жилищного строительства или садового дома на земельном участке, уведомления о соответствии или несоответствии построенных или реконструированных объекта индивидуального жилищного строительства или садового дома требованиям законодательства о градостроительной деятельности при строительстве или реконструкции объектов индивидуального жилищного строительства или садовых домов на земельных участках, расположенных на территории городского округа, принятие в соответствии с гражданским законодательством Российской Федерации решения о сносе самовольной постройки, решения о сносе самовольной постройки или ее приведении в соответствии с установленными требованиями, решения об изъятии земельного участка, не используемого по целевому назначению или используемого с нарушением законодательства Российской Федерации, осуществление сноса самовольной постройки или ее приведения в соответствии с установленными требованиями в случаях, предусмотренных Градостроительным кодексом Российской Федерации».

2. Часть 1 статьи 12 дополнить пунктом 18 следующего содержания:

«18) осуществление мероприятий по защите прав потребителей, предусмотренных Законом Российской Федерации от 07.02.1992 № 2300-1 «О защите прав потребителей»».

3. в части 1 статьи 18 слова «с частью 3 статьи 12, частями 5 и 7 статьи 13» заменить словами «с частями 2 и 3 статьи 12, частью 5 статьи 13».

4. в части 2 статьи 28:

1) пункт 43 изложить в следующей редакции:

«43) определение порядка установки, монтажа, демонтажа памятников, мемориальных и памятных досок, мемориальных плит и иных памятных знаков, а также признания объектов памятными знаками»;

2) в пункте 67 слово «организация» заменить словом «организации».

5. в части 1 статьи 48:

1) в пункте 29.4 слова «, капитального ремонта» исключить;

2) дополнить пунктом 29.10 следующего содержания:

«29.10) направление уведомления о соответствии указанных в уведомлении о планируемом строительстве параметров объекта индивидуального жилищного строительства или садового дома установленным параметрам и допустимости размещения объекта индивидуального жилищного строительства или садового дома на земельном участке, уведомления о несоответствии указанных в уведомлении о планируемом строительстве параметров объекта индивидуального жилищного строительства или садового дома установленным параметрам и (или) недопустимости размещения объекта индивидуального жилищного строительства или садового дома на земельном участке, уведомления о соответствии или несоответствии построенных или реконструированных объекта индивидуального жилищного строительства или садового дома требованиям законодательства о градостроительной деятельности при строительстве или реконструкции объектов индивидуального жилищного строительства или садовых домов на земельных участках, расположенных на территории городского округа»;

3) дополнить пунктом 29.11 следующего содержания:

«29.11) принятие в соответствии с гражданским законодательством Российской Федерации решения о сносе самовольной постройки, решения о сносе самовольной постройки или ее приведении в соответствии с установленными требованиями, решения об изъятии земельного участка, не используемого по целевому назначению или используемого с нарушением законодательства Российской Федерации»;

4) дополнить пунктом 29.12 следующего содержания:

«29.12) осуществление сноса самовольной постройки или ее приведения в соответствии с установленными требованиями в случаях, предусмотренных Градостроительным кодексом Российской Федерации»;

6. Часть 5 статьи 60 изложить в следующей редакции:

«5. Нормативные правовые акты Городской Думы, предусматривающие установление, изменение и отмену местных налогов и сборов, осуществление расходов из средств бюджета городского округа могут быть внесены на рассмотрение Городской Думы только по инициативе Главы городского округа или при наличии заключения Главы городского округа».

Глава
Петропавловск-Камчатского городского округа
В.Ю. Иваненко

Приложение 2
к постановлению Главы
Петропавловск-Камчатского
городского округа
от 30.08.2018 № 66

Порядок учета предложений по проекту решения Городской Думы Петропавловск-Камчатского городского округа «О внесении изменений в Устав Петропавловск-Камчатского городского округа» и участия граждан в его обсуждении

1. Граждане вправе подать свои предложения по проекту решения Городской Думы Петропавловск-Камчатского городского округа «О внесении изменений в Устав Петропавловск-Камчатского городского округа» (далее – проект решения) в организационный комитет и участвовать в его обсуждении при проведении публичных слушаний.

2. Предложения по проекту решения Городской Думы Петропавловск-Камчатского городского округа «О внесении изменений в Устав Петропавловск-Камчатского городского округа» направляются в организационный комитет со дня официального опубликования постановления о назначении публичных слушаний по проекту решения до окончания проведения публичных слушаний.

Предложения принимаются по адресу: 683000, город Петропавловск-Камчатский, улица Ленинская, дом 14, кабинет № 210, понедельник – четверг с 9⁰⁰ до 17³⁰ часов (перерыв с 13⁰⁰ до 14⁰⁰ часов), пятница с 9⁰⁰ до 16⁰⁰ часов (перерыв с 13⁰⁰ до 14⁰⁰ часов).

3. при участии в публичных слушаниях граждане должны соблюдать порядок проведения публичных слушаний, установленный Решением Городской Думы Петропавловск-Камчатского городского округа от 28.04.2014 № 211-нд «О публичных слушаниях в Петропавловск-Камчатском городском округе».

4. при проведении публичных слушаний для организации прений председатель публичных слушаний предоставляет слово участникам публичных слушаний в порядке поступления их предложений.

5. по окончании прений председатель публичных слушаний ставит на голосование каждое предложение, поступившее от участников публичных слушаний. Предложения принимаются простым большинством голосов от числа зарегистрированных участников публичных слушаний.

Предложения, не относящиеся к тексту обсуждаемого проекта решения, на голосование не ставятся.

Участники вправе снять свои предложения и (или) присоединиться к предложениям, выдвинутым другими участниками публичных слушаний.

6. Поступившие предложения подлежат рассмотрению организационным комитетом для решения вопроса о необходимости их учета при подготовке окончательного варианта рекомендаций публичных слушаний.

ГЛАВА

ПЕТРОПАВЛОВСК-КАМЧАТСКОГО ГОРОДСКОГО ОКРУГА

ПОСТАНОВЛЕНИЕ

от 30.08.2018 г. № 67

О назначении публичных слушаний по проекту решения о предоставлении разрешения на отклонение от предельных параметров разрешенного строительства объекта капитального строительства «Группа смешанной жилой застройки по ул. Кутузова в Петропавловск-Камчатском городском округе» на земельном участке с кадастровым номером 41:01:0010125:1889

Рассмотрев заявление КГКУ «Служба заказчика Министерства строительства Камчатского края» от 12.08.2018 г. № 12-06-00/1194/18, в соответствии со статьями 39, 40 Градостроительного кодекса Российской Федерации, статьей 28 Федерального закона от 06.10.2003 № 131-ФЗ «Об общих принципах организации местного самоуправления в Российской Федерации», статьей 28 Федерального закона от 13.07.2015 № 212-ФЗ «О свободном порте Владивосток», статьей 22 Устава Петропавловск-Камчатского городского округа и статьей 11 Решения Городской Думы Петропавловск-Камчатского городского округа от 28.04.2014 № 211-нд «О публичных слушаниях в Петропавловск-Камчатском городском округе»

ПОСТАНОВЛЯЮ:

1. Провести по инициативе Главы Петропавловск-Камчатского городского округа публичные слушания по проекту решения о предоставлении разрешения на отклонение от предельных параметров разрешенного строительства объекта капитального строительства «Группа смешанной жилой застройки по ул. Кутузова в Петропавловск-Камчатском городском округе» на земельном участке с кадастровым номером 41:01:0010125:1889 (далее – проект), а именно:

- без отступа от восточной границы земельного участка согласно чертежу градостроительного плана земельного участка № 41-301-000-186 от 17.10.2017, утвержденного приказом Управления архитектуры, градостроительства и земельных отношений администрации Петропавловск-Камчатского городского округа от 23.10.2017 № 566/17.

2. Назначить проведение публичных слушаний на 03.09.2018 в 15⁰⁰ часов по адресу: город Петропавловск-Камчатский, улица Советская, дом 22, кабинет № 102 здания Управления архитектуры, градостроительства и земельных отношений администрации Петропавловск-Камчатского городского округа.

3. Разместить проект на официальных сайтах Городской Думы Петропавловск-Камчатского городского округа и администрации Петропавловск-Камчатского городского округа в информационно-телекоммуникационной сети «Интернет»;

4. Установить порядок учета предложений и замечаний по проекту и участия граждан в их обсуждении согласно приложению, к настоящему постановлению.

5. Организационно-техническое и информационное обеспечение проведения публичных слушаний, включая информирование граждан, постоянно проживающих в пределах территориальной зоны, в границах которой расположен земельный участок или объект капитального строительства, в отношении которого подготовлен данный проект, правообладателей находящихся в границах этой территориальной зоны земельных участков и (или) расположенных на них объектов капитального строительства, граждан, постоянно проживающих в границах земельных участков, прилегающих к земельному участку, в отношении которого подготовлен данный проект, правообладателей таких земельных участков или расположенных на них объектов капитального строительства, правообладателей помещений, являющихся частью объекта капитального строительства, в отношении которого подготовлен данный проект, а также правообладателей земельных участков и объектов капитального строительства, подверженных риску негативного воздействия на окружающую среду в результате реализации данного проекта, осуществляет комиссия по подготовке проекта правил землепользования и застройки.

6. Управлению делами администрации Петропавловск-Камчатского городского округа опубликовать настоящее постановление в газете «Град Петра и Павла».

Глава

Петропавловск-Камчатского городского округа
В.Ю. Иваненко

Приложение

к постановлению Главы
Петропавловск-Камчатского
городского округа
от 30.08.2018 № 67

Порядок учета предложений и замечаний по проекту решения о предоставлении разрешения на отклонение от предельных параметров разрешенного строительства объекта капитального строительства «Группа смешанной жилой застройки по ул. Кутузова в Петропавловск-Камчатском городском округе» на земельном участке с кадастровым номером 41:01:0010125:1889, и участия граждан в их обсуждении

1. со дня опубликования постановления Главы Петропавловск-Камчатского городского округа о назначении публичных слушаний по проекту до дня их проведения, в период размещения на официальных сайтах Городской Думы Петропавловск-Камчатского городского округа и администрации Петропавловск-Камчатского городского округа в информационно-телекоммуникационной сети «Интернет» проекта и проведения экспозиции такого проекта участники публичных слушаний, прошедшие идентификацию в соответствии с частью 9 статьи 9 Решения Городской Думы Петропавловск-Камчатского городского округа от 28.04.2014 № 211-нд «О публичных слушаниях в Петропавловск-Камчатском городском округе», вправе вносить предложения и замечания, касающиеся такого проекта:

1.1 в письменной или устной форме в ходе проведения публичных слушаний;

1.2 в письменной форме организатору публичных слушаний по адресу: 683000, город Петропавловск-Камчатский, улица Советская, дом 22, кабинет 105, понедельник – четверг с 09.00 до 17.00 часов, пятница с 09.00 до 16.00 часов (перерыв с 13.00 до 14.00 часов);

1.3 посредством записи в книге (журнале) учета посетителей экспозиции проекта, подлежащего рассмотрению на публичных слушаниях.

2. Предложения и замечания подлежат регистрации и обязательному рассмотрению организатором публичных слушаний. Предложения и замечания не рассматриваются в случае выявления факта предоставления участником публичных слушаний недостоверных сведений.

3. Все предложения и замечания участников публичных слушаний с разделением на предложения и замечания граждан, являющихся участниками публичных слушаний и постоянно проживающих на территории, в пределах которой проводятся публичные слушания, и предложения и замечания иных участников публичных слушаний указываются в протоколе публичных слушаний.

4. Содержание внесенных предложений и замечаний участников публичных слушаний с разделением на предложения и замечания граждан, являющихся участниками публичных слушаний и постоянно проживающих на территории, в пределах которой проводятся публичные слушания, и предложения и замечания иных участников публичных слушаний указываются в заключении о результатах публичных слушаний.

В случае внесения несколькими участниками публичных слушаний одинаковых предложений и замечаний допускается обобщение таких предложений и замечаний.

ГЛАВА

ПЕТРОПАВЛОВСК-КАМЧАТСКОГО ГОРОДСКОГО ОКРУГА

ПОСТАНОВЛЕНИЕ

от 30.08.2018 г. № 68

О назначении публичных слушаний по проекту решения о предоставлении разрешения на отклонение от предельных параметров разрешенного строительства объекта капитального строительства «Группа смешанной жилой застройки по ул. Кутузова в Петропавловск-Камчатском городском округе» на земельном участке с кадастровым номером 41:01:0010125:1897

Рассмотрев заявление КГКУ «Служба заказчика Министерства строительства Камчатского края» от 12.08.2018 г. № 12-06-00/1194/18, в соответствии со статьями 39, 40 Градостроительного кодекса Российской Федерации, статьей 28 Федерального закона от 06.10.2003 № 131-ФЗ «Об общих принципах организации местного самоуправления в Российской Федерации», статьей 28 Федерального закона от 13.07.2015 № 212-ФЗ «О свободном порте Владивосток», статьей 22 Устава Петропавловск-Камчатского городского округа и статьей 11 Решения Городской Думы Петропавловск-Камчатского городского округа от 28.04.2014 № 211-нд «О публичных слушаниях в Петропавловск-Камчатском городском округе»

ПОСТАНОВЛЯЮ:

1. Провести по инициативе Главы Петропавловск-Камчатского городского округа публичные слушания по проекту решения о предоставлении разрешения на отклонение от предельных параметров разрешенного строительства объекта капитального строительства «Группа смешанной жилой застройки по ул. Кутузова в Петропавловск-Камчатском городском округе» на земельном участке с кадастровым номером 41:01:0010125:1897 (далее – проект) а именно:

- без отступа от восточной границы земельного участка согласно чертежу градостроительного плана земельного участка № 41-301-000-188 от 17.10.2017, утвержденного приказом Управления архитектуры, градостроительства и земельных отношений администрации Петропавловск-Камчатского городского округа от 23.10.2017 № 564/17.

2. Назначить проведение публичных слушаний на 03.09.2018 в 16⁰⁰ часов по адресу: город Петропавловск-Камчатский, улица Советская, дом 22, кабинет № 102 здания Управления архитектуры, градостроительства и земельных отношений администрации Петропавловск-Камчатского городского округа.

3. Разместить проект на официальных сайтах Городской Думы Петропавловск-Камчатского городского округа и администрации Петропавловск-Камчатского городского округа в информационно-телекоммуникационной сети «Интернет»;

4. Установить порядок учета предложений и замечаний по проекту и участия граждан в их обсуждении согласно приложению, к настоящему постановлению.

5. Организационно-техническое и информационное обеспечение проведения публичных слушаний, включая информирование граждан, постоянно проживающих в пределах территориальной зоны, в границах которой расположен земельный участок или объект капитального строительства, в отношении которого подготовлен данный проект, правообладателей находящихся в границах этой территориальной зоны земельных участков и (или) расположенных на них объектов капитального строительства, граждан, постоянно проживающих в границах земельных участков, прилегающих к земельному участку, в отношении которого подготовлен данный проект, правообладателей таких земельных участков или расположенных на них объектов капитального строительства, правообладателей помещений, являющихся частью объекта капитального строительства, в отношении которого подготовлен данный проект, а также правообладателей земельных участков и объектов капитального строительства, подверженных риску негативного воздействия на окружающую среду в результате реализации данного проекта, осуществляет комиссия по подготовке проекта правил землепользования и застройки.

6. Управлению делами администрации Петропавловск-Камчатского городского округа опубликовать настоящее постановление в газете «Град Петра и Павла».

Глава

Петропавловск-Камчатского городского округа
В.Ю. Иваненко

Приложение

к постановлению Главы
Петропавловск-Камчатского
городского округа
от 30.08.2018 № 68

Порядок учета предложений и замечаний по проекту решения о предоставлении разрешения на отклонение от предельных параметров разрешенного строительства объекта капитального строительства «Группа смешанной жилой застройки по ул. Кутузова в Петропавловск-Камчатском городском округе» на земельном участке с кадастровым номером 41:01:0010125:1897, и участия граждан в их обсуждении

1. со дня опубликования постановления Главы Петропавловск-Камчатского городского округа о назначении публичных слушаний по проекту до дня их проведения, в период размещения на официальных сайтах Городской Думы Петропавловск-Камчатского городского округа и администрации Петропавловск-Камчатского городского округа в информационно-телекоммуникационной сети «Интернет» проекта и проведения экспозиции такого проекта участники публичных слушаний, прошедшие идентификацию в соответствии с частью 9 статьи 9 Решения Городской Думы Петропавловск-Камчатского городского округа от 28.04.2014 № 211-нд «О публичных слушаниях в Петропавловск-Камчатском городском округе», вправе вносить предложения и замечания, касающиеся такого проекта:

- 1.1 в письменной или устной форме в ходе проведения публичных слушаний;
1.2 в письменной форме организатору публичных слушаний по адресу: 683000, город Петропавловск-Камчатский, улица Советская, дом 22, кабинет 105, понедельник – четверг с 09.00 до 17.00 часов, пятница с 09.00 до 16.00 часов (перерыв с 13.00 до 14.00 часов);
1.3 посредством записи в книге (журнале) учета посетителей экспозиции проекта, подлежащего рассмотрению на публичных слушаниях.
2. Предложения и замечания подлежат регистрации и обязательному рассмотрению организатором публичных слушаний. Предложения и замечания не рассматриваются в случае выявления факта предоставления участником публичных слушаний недостоверных сведений.
3. Все предложения и замечания участников публичных слушаний с разделением на предложения и замечания граждан, являющихся участниками публичных слушаний и постоянно проживающих на территории, в пределах которой проводятся публичные слушания, и предложения и замечания иных участников публичных слушаний указываются в протоколе публичных слушаний.
4. Содержание внесенных предложений и замечаний участников публичных слушаний с разделением на предложения и замечания граждан, являющихся участниками публичных слушаний и постоянно проживающих на территории, в пределах которой проводятся публичные слушания, и предложения и замечания иных участников публичных слушаний указываются в заключении о результатах публичных слушаний.
- В случае внесения несколькими участниками публичных слушаний одинаковых предложений и замечаний допускается обобщение таких предложений и замечаний.

АДМИНИСТРАЦИЯ
ПЕТРОПАВЛОВСК-КАМЧАТСКОГО ГОРОДСКОГО ОКРУГА

РАСПОРЯЖЕНИЕ

от 30.08.2018 г. № 182-р

О внесении изменения в распоряжение администрации Петропавловск-Камчатского городского округа от 11.02.2015 № 32-р «О создании рабочей группы по снижению неформальной занятости, легализации «серой» заработной платы, повышению собираемости страховых взносов в пенсионный фонд Российской Федерации»

В целях приведения правовых актов администрации Петропавловск-Камчатского городского округа в соответствие с действующим законодательством

1. Внести в распоряжение администрации Петропавловск-Камчатского городского округа от 11.02.2015 № 32-р «О создании рабочей группы по снижению неформальной занятости, легализации «серой» заработной платы, повышению собираемости страховых взносов в пенсионный фонд Российской Федерации» изменение, исключив из состава рабочей группы по снижению неформальной занятости, легализации «серой» заработной платы, повышению собираемости страховых взносов в пенсионный фонд Российской Федерации помощника прокурора города Петропавловска-Камчатского Смищук С.А.

2. Управлению делами администрации Петропавловск-Камчатского городского округа опубликовать настоящее постановление в газете «Град Петра и Павла» и разместить на официальном сайте администрации Петропавловск-Камчатского городского округа в информационно-телекоммуникационной сети «Интернет».

3. Контроль за исполнением настоящего распоряжения возложить на заместителя Главы администрации Петропавловск-Камчатского городского округа – начальника Управления экономического развития и имущественных отношений администрации Петропавловск-Камчатского городского округа.

Глава
Петропавловск-Камчатского городского округа
В.Ю. Иваненко

АДМИНИСТРАЦИЯ
ПЕТРОПАВЛОВСК-КАМЧАТСКОГО ГОРОДСКОГО ОКРУГА

ПОСТАНОВЛЕНИЕ

от 27.08.2018 г. № 1813

О назначении общественных обсуждений материалов «Экологическое обоснование и оценка воздействия на окружающую среду деятельности ООО «Камчаттралфлот» по эксплуатации причальных сооружений на акватории бухты Моховой Авачинской губы»

В соответствии с Федеральным законом от 23.11.1995 № 174-ФЗ «Об экологической экспертизе», на основании пункта 54 части 1 статьи 48 Устава Петропавловск-Камчатского городского округа, постановления администрации Петропавловск-Камчатского городского округа от 12.07.2012 № 1968 «О порядке организации общественных обсуждений по оценке намечаемой хозяйственной и иной деятельности, которая подлежит экологической экспертизе, на территории Петропавловск-Камчатского городского округа», обращения генерального директора общества с ограниченной ответственностью «Камчаттралфлот» от 20.08.2018 № 378

ПОСТАНОВЛЯЮ:

1. Назначить общественные обсуждения материалов «Экологическое обоснование и оценка воздействия на окружающую среду деятельности ООО «Камчаттралфлот» по эксплуатации причальных сооружений на акватории бухты Моховой Авачинской губы» на 01.10.2018 в 10 часов 00 минут по адресу: город Петропавловск-Камчатский, улица Ленинская, дом 14, в актовом зале № 404 здания администрации Петропавловск-Камчатского городского округа.

2. Управлению делами администрации Петропавловск-Камчатского городского округа опубликовать настоящее постановление в газете «Град Петра и Павла» и разместить на официальном сайте администрации Петропавловск-Камчатского городского округа в информационно-телекоммуникационной сети «Интернет».

3. Настоящее постановление вступает в силу со дня его подписания.

4. Контроль за исполнением настоящего постановления возложить на руководителя Управления дорожного хозяйства, транспорта и благоустройства администрации Петропавловск-Камчатского городского округа.

Глава
Петропавловск-Камчатского городского округа
В.Ю. Иваненко

АДМИНИСТРАЦИЯ
ПЕТРОПАВЛОВСК-КАМЧАТСКОГО ГОРОДСКОГО ОКРУГА

ПОСТАНОВЛЕНИЕ

от 31.08.2018 г. № 1826

О принятии решения о подготовке проекта межевания территории части квартала № 5 планировочного подрайона 2.2.4. Жилой район – «Антенное поле» (в районе улицы Океанская) Южного городского планировочного района в Петропавловск-Камчатском городском округе

Руководствуясь статьями 43, 45, 46 Градостроительного кодекса Российской Федерации, в соответствии со статьей 28 Федерального закона от 13.07.2015 № 212-ФЗ «О свободном порте Владивосток», решением Городской Думы Петропавловск-Камчатского городского округа от 23.12.2009 № 697-р «О корректировке генерального плана Петропавловск-Камчатского городского округа и утверждении его в новой редакции», Решением Городской Думы Петропавловск-Камчатского городского округа от 12.10.2010 № 294-нд «О Правилах землепользования и застройки Петропавловск-Камчатского городского округа», постановлением администрации Петропавловск-Камчатского городского округа от 06.04.2016 № 452 «Об элементах планировочной структуры в границах отдельных планировочных подрайонов Петропавловск-Камчатского городского округа»,

ПОСТАНОВЛЯЮ:

1. Принять решение о подготовке проекта межевания территории части квартала № 5 планировочного подрайона 2.2.4. Жилой район – «Антенное поле» (в районе улицы Океанская) Южного городского планировочного района в Петропавловск-Камчатском городском округе (далее – решение о подготовке документации по планировке территории) в границах согласно приложению.

2. со дня опубликования решения о подготовке документации по планировке территории физические или юридические лица вправе представить в Управление архитектуры, градостроительства и земельных отношений администрации Петропавловск-Камчатского городского округа свои предложения о порядке, сроках подготовки и содержании документации по планировке территории. Предложения принимаются по адресу: город Петропавловск-Камчатский, улица Советская, дом № 22, телефон: 8 (4152) 30-31-00 (доб. 3250). Режим работы: понедельник – четверг с 09⁰⁰ до 17⁰⁰ часов, пятница с 09⁰⁰ до 16⁰⁰ часов (перерыв с 13⁰⁰ до 14⁰⁰ часов). Адрес электронной почты – uagzo@pkgo.ru.


3. Управлению делами администрации Петропавловск-Камчатского городского округа в течение трех дней со дня принятия настоящего постановления опубликовать его в газете «Град Петра и Павла» и разместить на официальном сайте администрации Петропавловск-Камчатского городского округа в информационно-телекоммуникационной сети «Интернет».

4. Контроль за исполнением настоящего постановления возложить на руководителя Управления архитектуры, градостроительства и земельных отношений администрации Петропавловск-Камчатского городского округа.

Глава
Петропавловск-Камчатского городского округа
В.Ю. Иваненко

Приложение
к постановлению администрации
Петропавловск-Камчатского
городского округа
от 31.08.2018 № 1826

Границы проекта межевания территории части квартала № 5 планировочного подрайона 2.2.4. Жилой район – «Антенное поле» (в районе улицы Океанская) Южного городского планировочного района в Петропавловск-Камчатском городском округе



АДМИНИСТРАЦИЯ
ПЕТРОПАВЛОВСК-КАМЧАТСКОГО ГОРОДСКОГО ОКРУГА

ПОСТАНОВЛЕНИЕ

от 31.08.2018 г. № 1827

О принятии решения о подготовке проекта межевания территории части квартала № 5 планировочного подрайона 3.2.1. Жилой район – «Сероглазка» Северного городского планировочного района (в границах улиц Чуркина, Мишенная) в Петропавловск-Камчатском городском округе

Руководствуясь статьями 43, 45, 46 Градостроительного кодекса Российской Федерации, в соответствии со статьей 28 Федерального закона от 13.07.2015 № 212-ФЗ «О свободном порте Владивосток», решением Городской Думы Петропавловск-Камчатского городского округа от 23.12.2009 № 697-р «О корректировке генерального плана Петропавловск-Камчатского городского округа и утверждении его в новой редакции», Решением Городской Думы Петропавловск-Камчатского городского округа от 12.10.2010 № 294-нд «О Правилах землепользования и застройки Петропавловск-Камчатского городского округа», постановлением администрации Петропавловск-Камчатского городского округа от 06.04.2016 № 452 «Об элементах планировочной структуры в границах отдельных планировочных подрайонов Петропавловск-Камчатского городского округа»,

ПОСТАНОВЛЯЮ:

1. Принять решение о подготовке проекта межевания территории части квартала № 5 планировочного подрайона 3.2.1. Жилой район – «Сероглазка» Северного городского планировочного района (в границах улиц Чуркина, Мишенная) в Петропавловск-Камчатском городском округе (далее – решение о подготовке документации по планировке территории) в границах согласно приложению.

2. со дня опубликования решения о подготовке документации по планировке территории физические или юридические лица вправе представить в Управление архитектуры, градостроительства и земельных отношений администрации Петропавловск-Камчатского городского округа свои предложения о порядке, сроках подготовки и содержании документации по планировке территории. Предложения принимаются по адресу: город Петропавловск-Камчатский, улица Советская, дом № 22, телефон: 8 (4152) 30-31-00 (доб. 3250). Режим работы: понедельник – четверг с 09⁰⁰ до 17⁰⁰ часов, пятница с 09⁰⁰ до 16⁰⁰ часов (перерыв с 13⁰⁰ до 14⁰⁰ часов). Адрес электронной почты – uagzo@pkgo.ru.


3. Управлению делами администрации Петропавловск-Камчатского городского округа в течение трех дней со дня принятия настоящего постановления опубликовать его в газете «Град Петра и Павла» и разместить на официальном сайте администрации Петропавловск-Камчатского городского округа в информационно-телекоммуникационной сети «Интернет».

4. Контроль за исполнением настоящего постановления возложить на руководителя Управления архитектуры, градостроительства и земельных отношений администрации Петропавловск-Камчатского городского округа.

Глава
Петропавловск-Камчатского городского округа
В.Ю. Иваненко

Приложение
к постановлению администрации
Петропавловск-Камчатского
городского округа
от 31.08.2018 № 1827

Границы проекта межевания территории части квартала № 5 планировочного подрайона 3.2.1. Жилой район – «Сероглазка» Северного городского планировочного района (в границах улиц Чуркина, Мишенная) в Петропавловск-Камчатском городском округе


 АДМИНИСТРАЦИЯ
ПЕТРОПАВЛОВСК-КАМЧАТСКОГО ГОРОДСКОГО ОКРУГА

ПОСТАНОВЛЕНИЕ

от 31.08.2018 г. № 1828

О принятии решения о подготовке проекта межевания территории части квартала № 1 планировочного подрайона 1.2.4. Много-функциональный жилой-промышленный район «Зеркальный» Центрального городского планировочного района (в районе улицы Тундровая) в Петропавловск-Камчатском городском округе

Руководствуясь статьями 43, 45, 46 Градостроительного кодекса Российской Федерации, в соответствии со статьей 28 Федерального закона от 13.07.2015 № 212-ФЗ «О свободном порте Владивосток», решением Городской Думы Петропавловск-Камчатского городского округа

от 23.12.2009 № 697-р «О корректировке генерального плана Петропавловск-Камчатского городского округа и утверждении его в новой редакции», Решением Городской Думы Петропавловск-Камчатского городского округа от 12.10.2010 № 294-нд «О Правилах землепользования и застройки Петропавловск-Камчатского городского округа», постановлением администрации Петропавловск-Камчатского городского округа от 06.04.2016 № 452 «Об элементах планировочной структуры в границах отдельных планировочных подрайонов Петропавловск-Камчатского городского округа»,

ПОСТАНОВЛЯЮ:

1. Принять решение о подготовке проекта межевания территории части квартала № 1 планировочного подрайона 1.2.4. Многофункциональный жилой-промышленный район «Зеркальный» Центрального городского планировочного района (в районе улицы Тундровая) в Петропавловск-Камчатском городском округе (далее – решение о подготовке документации по планировке территории) в границах согласно приложению.

2. со дня опубликования решения о подготовке документации по планировке территории физические или юридические лица вправе представить в Управление архитектуры, градостроительства и земельных отношений администрации Петропавловск-Камчатского городского округа свои предложения о порядке, сроках подготовки и содержании документации по планировке территории. Предложения принимаются по адресу: город Петропавловск-Камчатский, улица Советская, дом № 22, телефон: 8 (4152) 30-31-00 (доб. 3250). Режим работы: понедельник – четверг с 09⁰⁰ до 17⁰⁰ часов, пятница с 09⁰⁰ до 16⁰⁰ часов (перерыв с 13⁰⁰ до 14⁰⁰ часов). Адрес электронной почты – uagzo@pkgo.ru.


3. Управлению делами администрации Петропавловск-Камчатского городского округа в течение трех дней со дня принятия настоящего постановления опубликовать его в газете «Град Петра и Павла» и разместить на официальном сайте администрации Петропавловск-Камчатского городского округа в информационно-телекоммуникационной сети «Интернет».

4. Контроль за исполнением настоящего постановления возложить на руководителя Управления архитектуры, градостроительства и земельных отношений администрации Петропавловск-Камчатского городского округа.

Глава
Петропавловск-Камчатского городского округа
В.Ю. Иваненко

Приложение
к постановлению администрации
Петропавловск-Камчатского
городского округа
от 31.08.2018 № 1828

Границы проекта межевания территории части квартала № 1 планировочного подрайона 1.2.4. Многофункциональный жилой-промышленный район «Зеркальный» Центрального городского планировочного района (в районе улицы Тундровая) в Петропавловск-Камчатском городском округе


 АДМИНИСТРАЦИЯ
ПЕТРОПАВЛОВСК-КАМЧАТСКОГО ГОРОДСКОГО ОКРУГА

ПОСТАНОВЛЕНИЕ

от 31.08.2018 г. № 1829

О принятии решения о подготовке проекта межевания территории части квартала № 3 планировочного подрайона 3.2.2. Жилой район – «Мишенный» Северного городского планировочного района (в границах улиц Батарейная, Сопочная) в Петропавловск-Камчатском городском округе

Руководствуясь статьями 43, 45, 46 Градостроительного кодекса Российской Федерации, в соответствии со статьей 28 Федерального закона от 13.07.2015 № 212-ФЗ «О свободном порте Владивосток», решением Городской Думы Петропавловск-Камчатского городского округа от 23.12.2009 № 697-р «О корректировке генерального плана Петропавловск-Камчатского городского округа и утверждении его в новой редакции», Решением Городской Думы Петропавловск-Камчатского городского округа от 12.10.2010 № 294-нд «О Правилах землепользования и застройки Петропавловск-Камчатского городского округа», постановлением администрации Петропавловск-Камчатского городского округа от 06.04.2016 № 452 «Об элементах планировочной структуры в границах отдельных планировочных подрайонов Петропавловск-Камчатского городского округа»,

ПОСТАНОВЛЯЮ:

1. Принять решение о подготовке проекта межевания территории части квартала № 3 планировочного подрайона 3.2.2. Жилой район – «Мишенный» Северного городского планировочного района (в границах улиц Батарейная, Сопочная) в Петропавловск-Камчатском

городском округе (далее – решение о подготовке документации по планировке территории) в границах согласно приложению.

2. со дня опубликования решения о подготовке документации по планировке территории физические или юридические лица вправе представить в Управление архитектуры, градостроительства и земельных отношений администрации Петропавловск-Камчатского городского округа свои предложения о порядке, сроках подготовки и содержании документации по планировке территории. Предложения принимаются по адресу: город Петропавловск-Камчатский, улица Советская, дом № 22, телефон: 8 (4152) 30-31-00 (доб. 3250). Режим работы: понедельник – четверг с 09⁰⁰ до 17⁰⁰ часов, пятница с 09⁰⁰ до 16⁰⁰ часов (перерыв с 13⁰⁰ до 14⁰⁰ часов). Адрес электронной почты – uagzo@pkgo.ru.

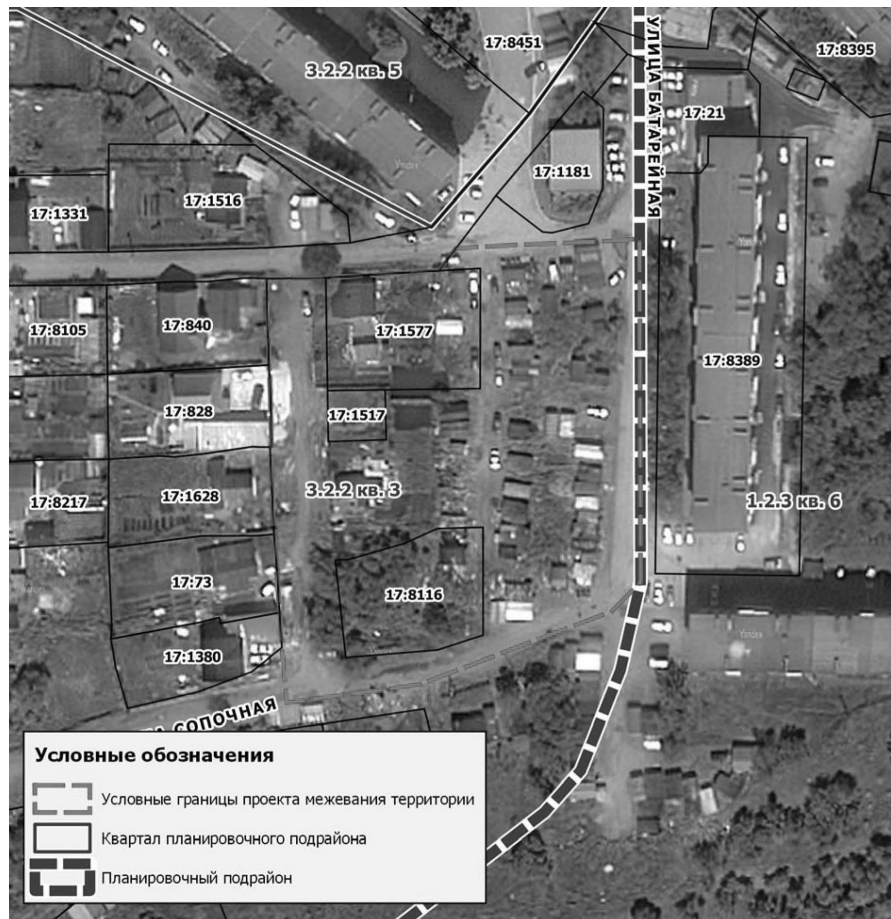
3. Управлению делами администрации Петропавловск-Камчатского городского округа в течение трех дней со дня принятия настоящего постановления опубликовать его в газете «Град Петра и Павла» и разместить на официальном сайте администрации Петропавловск-Камчатского городского округа в информационно-телекоммуникационной сети «Интернет».

4. Контроль за исполнением настоящего постановления возложить на руководителя Управления архитектуры, градостроительства и земельных отношений администрации Петропавловск-Камчатского городского округа.

Глава
Петропавловск-Камчатского городского округа
В.Ю. Иваненко

Приложение
к постановлению администрации
Петропавловск-Камчатского
городского округа
от 31.08.2018 № 1829

Границы проекта межевания территории части квартала № 3 планировочного подрайона 3.2.2. Жилой район – «Мишенный» Северного городского планировочного района (в границах улиц Батарейная, Сопочная) в Петропавловск-Камчатском городском округе



АДМИНИСТРАЦИЯ
ПЕТРОПАВЛОВСК-КАМЧАТСКОГО ГОРОДСКОГО ОКРУГА

ПОСТАНОВЛЕНИЕ

от 31.08.2018 г. № 1830

О принятии решения о подготовке проекта межевания территории части планировочного подрайона 3.3.3. Северный коммунально – промышленный узел – «Центральный» (в районе проспекта Победы) Северного городского планировочного района в Петропавловск-Камчатском городском округе

Руководствуясь статьями 43, 45, 46 Градостроительного кодекса Российской Федерации, в соответствии со статьей 28 Федерального закона от 13.07.2015 № 212-ФЗ «О свободном порте Владивосток», решением Городской Думы Петропавловск-Камчатского городского округа от 23.12.2009 № 697-р «О корректировке генерального плана Петропавловск-Камчатского городского округа и утверждении его в новой редакции», Решением Городской Думы Петропавловск-Камчатского городского округа от 12.10.2010 № 294-нд «О Правилах землепользования и застройки Петропавловск-Камчатского городского округа», постановлением администрации Петропавловск-Камчатского городского округа от 06.04.2016 № 452 «Об элементах планировочной структуры в границах отдельных планировочных подрайонов Петропавловск-Камчатского городского округа»,

ПОСТАНОВЛЯЮ:

1. Принять решение о подготовке проекта межевания территории части планировочного подрайона 3.3.3. Северный коммунально – промышленный узел – «Центральный» (в районе проспекта Победы) Северного городского планировочного района в Петропавловск-Камчатском городском округе (далее – решение о подготовке документации по планировке территории) в границах согласно приложению.

2. со дня опубликования решения о подготовке документации по планировке территории физические или юридические лица вправе представить в Управление архитектуры, градостроительства и земельных отношений администрации Петропавловск-Камчатского городского округа свои предложения о порядке, сроках подготовки и содержании документации по планировке территории. Предложения принимаются по адресу: город Петропавловск-Камчатский, улица Советская, дом № 22, телефон: 8 (4152) 30-31-00 (доб. 3250). Режим работы: понедельник – четверг с 09⁰⁰ до 17⁰⁰ часов, пятница с 09⁰⁰ до 16⁰⁰ часов (перерыв с 13⁰⁰ до 14⁰⁰ часов). Адрес электронной почты – uagzo@pkgo.ru.


3. Управлению делами администрации Петропавловск-Камчатского городского округа в течение трех дней со дня принятия настоящего постановления опубликовать его в газете «Град Петра и Павла» и разместить на официальном сайте администрации Петропавловск-Камчатского городского округа в информационно-телекоммуникационной сети «Интернет».

4. Контроль за исполнением настоящего постановления возложить на руководителя Управления архитектуры, градостроительства и земельных отношений администрации Петропавловск-Камчатского городского округа.

Глава
Петропавловск-Камчатского городского округа
В.Ю. Иваненко

Приложение
к постановлению администрации
Петропавловск-Камчатского
городского округа
от 31.08.2018 № 1830

Границы проекта межевания территории части планировочного подрайона 3.3.3. Северный коммунально – промышленный узел – «Центральный» (в районе проспекта Победы) Северного городского планировочного района в Петропавловск-Камчатском городском округе



АДМИНИСТРАЦИЯ
ПЕТРОПАВЛОВСК-КАМЧАТСКОГО ГОРОДСКОГО ОКРУГА

ПОСТАНОВЛЕНИЕ

от 31.08.2018 г. № 1841

О внесении изменений в постановление администрации Петропавловск-Камчатского городского округа от 25.12.2012 № 3502 «Об утверждении тарифа на услугу, предоставляемую муниципальным казенным учреждением «Управление благоустройства города Петропавловска-Камчатского»

В целях уточнения отдельных положений муниципального правового акта Петропавловск-Камчатского городского округа

ПОСТАНОВЛЯЮ:

1. Внести в постановление администрации Петропавловск-Камчатского городского округа от 25.12.2012 № 3502 «Об утверждении тарифа на услугу, предоставляемую муниципальным казенным учреждением «Управление благоустройства города Петропавловска-Камчатского», следующие изменения:

1.1 в наименовании слова «Управление благоустройства города Петропавловска-Камчатского» заменить словами «Служба благоустройства Петропавловск-Камчатского городского округа»;

1.2 в пункте 1 слова «Управление благоустройства города Петропавловска-Камчатского» заменить словами «Служба благоустройства Петропавловск-Камчатского городского округа»;

1.3 пункт 4 изложить в следующей редакции:

«4. Контроль за исполнением настоящего постановления возложить на заместителя Главы администрации Петропавловск-Камчатского городского округа – начальника Управления экономического развития и имущественных отношений администрации Петропавловск-Камчатского городского округа.»

2. Управлению делами администрации Петропавловск-Камчатского городского округа опубликовать настоящее постановление в газете «Град Петра и Павла» и разместить на официальном сайте администрации Петропавловск-Камчатского городского округа в информационно-телекоммуникационной сети «Интернет».

3. Настоящее постановление вступает в силу после дня его официального опубликования.

4. Контроль за исполнением настоящего постановления возложить на заместителя Главы администрации Петропавловск-Камчатского городского округа – начальника Управления экономического развития и имущественных отношений администрации Петропавловск-Камчатского городского округа.

Глава
Петропавловск-Камчатского городского округа
В.Ю. Иваненко

АДМИНИСТРАЦИЯ
ПЕТРОПАВЛОВСК-КАМЧАТСКОГО ГОРОДСКОГО ОКРУГА

ПОСТАНОВЛЕНИЕ

от 31.08.2018 г. № 1843

Об утверждении проекта планировки территории и проекта межевания территории для планируемого размещения линейного объекта «АЦТП «Ленинградская» с тепловыми сетями 1 и 2 контура в г. Петропавловске-Камчатском». 2 этап. АЦТП «Ленинградская» с тепловыми сетями 2 контура в Центральном городском планировочном районе

В соответствии со статьей 46 Градостроительного кодекса Российской Федерации, на основании протокола публичных слушаний по рассмотрению проекта межевания территории от 19.03.2018, заключения о результатах публичных слушаний от 19.03.2018, ПОСТАНОВЛЯЮ:

1. Утвердить проект планировки территории и проект межевания территории для планируемого размещения линейного объекта «АЦТП «Ленинградская» с тепловыми сетями 1 и 2 контура в г. Петропавловске-Камчатском». 2 этап. АЦТП «Ленинградская» с тепловыми сетями 2 контура в Центральном городском планировочном районе согласно приложению.

2. Управлению делами администрации Петропавловск-Камчатского городского округа в течение семи дней со дня принятия настоящего постановления опубликовать его в газете «Град Петра и Павла» и разместить на официальном сайте администрации Петропавловск-Камчатского городского округа в информационно-телекоммуникационной сети «Интернет».

3. Настоящее постановление вступает в силу после дня его официального опубликования.

4. Контроль за исполнением настоящего постановления возложить на руководителя Управления архитектуры, градостроительства и земельных отношений администрации Петропавловск-Камчатского городского округа.

Глава
Петропавловск-Камчатского городского округа
В.Ю. Иваненко

Приложение
к постановлению Администрации
Петропавловск-Камчатского
городского округа
от 31.08.2018 № 1843

Проект планировки территории и проект межевания территории для планируемого размещения линейного объекта «АЦТП «Ленинградская» с тепловыми сетями 1 и 2 контура в г. Петропавловске-Камчатском». 2 этап. АЦТП «Ленинградская» с тепловыми сетями 2 контура в Центральном городском планировочном районе

ООО «Камчатспецпроект»

ПАО «КАМЧАТСКЭНЕРГО»

**Объект: ПРОЕКТ МЕЖЕВАНИЯ
ТЕРРИТОРИИ ДЛЯ ПЛАНИРУЕМОГО
РАЗМЕЩЕНИЯ ЛИНЕЙНОГО ОБЪЕКТА
«АЦТП «Ленинградская» с тепловыми сетями
1-го и 2-го контура в г. Петропавловске -
Камчатском»
2 Этап. Тепловые сети второго контура.
2 пусковой комплекс**

Шифр объекта: 108-КСП-2016-ПМТ

КНИГА 3

г. Петропавловск-Камчатский
2016г

ООО «Камчатспецпроект»

ПАО «КАМЧАТСКЭНЕРГО»

**Объект: ПРОЕКТ МЕЖЕВАНИЯ
ТЕРРИТОРИИ ДЛЯ ПЛАНИРУЕМОГО
РАЗМЕЩЕНИЯ ЛИНЕЙНОГО ОБЪЕКТА
«АЦТП «Ленинградская» с тепловыми сетями
1-го и 2-го контура в г. Петропавловске -
Камчатском»
2 Этап. Тепловые сети второго контура».
2 пусковой комплекс**

Шифр объекта:

108-КСП-2016-ПМТ

КНИГА 3

Директор



Л.А. Сობельман

г. Петропавловск-Камчатский
2016

Состав проекта межевания

Текстовая часть	
Содержание	
Пояснительная записка	
Графическая часть	
Разбивочный чертеж красных линий, Схема размещения зон	

Изм.	Кол.	Лист	№ док.	Подп.	Дата	108-КСП-2016-ПМТ			
Гл. инженер						Проект межевания территории	Стадия	Лист	Листов
ГИП	Герасимова						П		
Нач. отд.							ООО «Камчатспецпроект»		

Содержание

Содержание	4
1. ВВЕДЕНИЕ.....	5
2. ЦЕЛИ ВЫПОЛНЕНИЯ ПРОЕКТА МЕЖЕВАНИЯ	7
3. ЗАДАЧИ ПРИ ВЫПОЛНЕНИИ ПРОЕКТА МЕЖЕВАНИЯ	8
4. ПРОЕКТНОЕ РЕШЕНИЕ.....	8
ГРАФИЧЕСКАЯ ЧАСТЬ.....	7
ПРИЛОЖЕНИЯ.....	8

Изм.	Кол.ч.	Лист	№ док.	Подп.	Дата	108 – КСП-2016-ПМТ	Лист
							4

1. ВВЕДЕНИЕ

Основанием для разработки проекта планировки территории и проекта межевания территории в составе проекта планировки территории, предназначенных для разрешения линейного объекта «АЦТП «Ленинградская» с тепловыми сетями 1 и 2 контура в г. Петропавловске-Камчатском». 2 этап. АЦТП «Ленинградская» с тепловыми сетями 2 контура» в Центральном городском планировочном районе» являются:

1. Постановление администрации Петропавловск-Камчатского городского округа № 106 от 02.02.2016г «О принятии решения о подготовке проекта планировки территории и проекта межевания территории для планируемого размещения линейного объекта «АЦТП «Ленинградская» с тепловыми сетями 1 и 2 контура в г. Петропавловске-Камчатском». 2 этап. АЦТП «Ленинградская» с тепловыми сетями 2 контура» в Центральном городском планировочном районе»;

2. Технического задания, приложенного к договору №ПИР-65.2-1;

3. Градостроительного кодекса РФ.

4. Постановление Государственного комитета РФ по строительству и жилищно-коммунальному комплексу от 29.10.2002 г. № 150 «Об утверждении инструкции о порядке разработки, согласования, экспертизы и утверждения градостроительной документации» (СНиП 11-04-2003) в части, не противоречащей Градостроительному Кодексу РФ от 29.12.2004 г. № 190-ФЗ).

5. Региональные нормативы градостроительного проектирования Камчатского края утвержденный Постановлением Правительства Камчатского края №340-П от 15.08.2011 г.

6. Правила землепользования и застройки Петропавловск-Камчатского городского округа, принятые решением Городской Думы Петропавловск-Камчатского городского округа от 06.10.2010 № 892-р. С изменениями и дополнениями от: 27.07.2011, 31.10.2013, 18.11.2014, 27.08.2015, 28.12.2015.

Изм.	Кол.ч.	Лист	№ док.	Подп.	Дата	108 – КСП-2016-ПМТ	Лист
							5

7. Генеральный план Петропавловск-Камчатского городского округа, утвержденный Решением Городской Думы Петропавловск-Камчатского городского округа Камчатского края № 697-р от 23.12.2009.

8. Проект планировки территории, утверждённой Постановлением Администрации Петропавловск-Камчатского городского округа Камчатского края от 18.12.2012г № 3439 «Об утверждении проекта планировки территории «Реконструкция застройки части центрального района Петропавловск-Камчатского городского округа (оз. Култучное, ул. Ленинградская, ул. Пограничная до здания КГТУ им. В.Беринга, ул. Максудова, ул. Набережная)»

Решение Городской Думы Петропавловск-Камчатского городского округа от 15.12.2010 года № 961-р «Об утверждении программы комплексного развития систем коммунальной инфраструктуры Петропавловск-Камчатского городского округа на 2010-2025 годы».

9. Технический отчет. Инженерно-геологические изыскания, выполненные ИП Иглин, шифр объекта: 15-603.

10. Приказ генерального директора ПАО «КАМЧАТСКЭНЕРГО» № 570-А от 27.10.2017 о подготовки документации по планировке территории линейного объекта «АЦТП «Ленинградская» с тепловыми сетями 1 и 2 контура в г. Петропавловске-Камчатском». 2 этап. АЦТП «Ленинградская» с тепловыми сетями 2 контура. 2 пускового комплекса в Центральном городском планировочном районе Петропавловск-Камчатском городском округе.

11. Постановление администрации Петропавловск – Камчатского городского округа №106 от 02.02.2016 о принятии решения о подготовке проекта планировки территории и проекта межевания территории для планируемого размещения линейного объекта «АЦТП «Ленинградская» с тепловыми сетями 1 и 2 контура в г. Петропавловске-Камчатском». 2 этап, АЦТП «Ленинградская» с тепловыми сетями 2 контура» в Центральном городском планировочном районе.

12. РДС 30-201-98 Система нормативных документов в строительстве. Руководящий документ системы. Инструкция о порядке проектирования и установления красных линий в городах и других поселениях Российской

Изм.	Кол.ч.	Лист	№ док.	Подп.	Дата	108 – КСП-2016-ПМТ	Лист
							6

Федерации, принятый Постановлением Госстроя Российской Федерации от 06.04.1998 № 18-30, в части не противоречащей Градостроительному кодексу РФ;

Для разработки проекта межевания территории использованы:

-материалы топографической съемки г. Петропавловска-Камчатского М 1:500, 1992 – 2013 гг.

-материалы Государственного кадастра недвижимости (ГКН) и материалы дежурного плана Петропавловск-Камчатского городского округа.

. Сведения о ранее образованных земельных участках отражены на чертеже «Проект межевания территории» и в выписках из ГКН в электронном виде (CD диск).

Рассматриваемая территория расположена в границах кадастрового квартала 41:01:0010117 и 41:01:0010122.

Площадь территории межевания в согласованных границах составляет 23147 кв.м.

2. ЦЕЛИ ВЫПОЛНЕНИЯ ПРОЕКТА МЕЖЕВАНИЯ

13. Подготовка проекта межевания подлежащих застройке территорий осуществляется в целях установления границ земельных участков для размещения линейного объекта «АЦТП «Ленинградская» с тепловыми сетями 1 и 2 контура в г. Петропавловске-Камчатском». 2 этап. АЦТП «Ленинградская» с тепловыми сетями 2 контура» в Центральном городском планировочном районе».

14. Красные линии, которые обозначают вновь образуемые границы полосы отвода проектируемого сооружения, границы земельных участков на которых расположены объекты инженерно-технического обеспечения.

15. Сформированные земельные участки должны обеспечить:

16. - возможность полноценной реализации права собственности на формируемый земельный участок, включая возможность полноценного использования этого имущества в соответствии с тем назначением, и теми эксплуатационными качествами, которые присущи этому имуществу на момент межевания;

Изм.	Кол.ч.	Лист	№ док.	Подп.	Дата	108 – КСП-2016-ПМТ	Лист
							7

17. - возможность долгосрочного использования земельного участка.

18. Структура землепользования в пределах территории межевания, сформированная в результате межевания должна обеспечить условия для наиболее эффективного использования и развития этой территории.

3. ЗАДАЧИ ПРИ ВЫПОЛНЕНИИ ПРОЕКТА МЕЖЕВАНИЯ

4. В процессе межевания решаются следующие задачи:

5. - установление границ земельных участков необходимых для размещения линейного объекта «АЦТП «Ленинградская» с тепловыми сетями 1 и 2 контура в г. Петропавловске-Камчатском». 2 этап. АЦТП «Ленинградская» с тепловыми сетями 2 контура» в Центральном городском планировочном районе».

6. Проектом межевая границ отобразены:

7. - границы формируемых земельных участков под размещение вышеуказанного линейного объекта

8. - границы формируемых земельных участков для временного пользования при размещении вышеуказанного линейного объекта.

4. ПРОЕКТНОЕ РЕШЕНИЕ

Проект межевания выполнен в соответствии и на базе разработанного проекта планировки территории для строительства линейного объекта – «Строительство теплотрассы в г. Петропавловск-Камчатский».

Проектом межевания определяются площадь и границы образуемых земельных участков и их частей под строительство линейного объекта, а также его последующую эксплуатацию.

Проект межевания выполняется с учетом сохранения границ ранее образованных земельных участков, зарегистрированных в ГКН.

В результате выполнения проекта межевания территории для строительства линейного объекта - теплотрассы в следующей таблице указаны земельные участки, на которые необходимо оформить право пользования на период строительства:

					Лист
108 – КСП-2016-ПМТ					8
Изм.	Кол.ч.	Лист	№ док.	Подп.	Дата

4	561877.12	1411861.14	6.16	14° 57.7'
5	561883.07	1411862.73	9.11	64° 43.7'
4	561886.96	1411870.97	1.97	336° 41.2'
3	561888.77	1411870.19	6.30	330° 45.1'
н44	561894	1411867	P=267.2	

Ведомость вычисления площади земельного участка :ЗУ1(13)

Площадь ЗУ1(13):	3296 м.кв.			
н53	561963.30	1411992.78	9.95	29° 42.5'
н54	561971.94	1411997.71	40.80	65° 23.3'
н55	561987.81	1412032.54	7.47	334° 32'
н56	561994.54	1412029.33	6.16	66° 33.4'
н57	561996.99	1412034.98	7.20	154° 2.4'
н58	561990.53	1412038.13	24.03	65° 40.5'
н59	562000.59	1412060.38	6.57	337° 3.9'
н60	562006.65	1412057.82	6.27	66° 59.6'
н61	562009.09	1412063.59	6.45	157° 12.6'
н62	562003.14	1412066.10	43.51	62° 21.1'
н63	562024.16	1412106.47	26.47	67° 11.6'
6	562034.55	1412130.94	6.34	51° 35.6'
5	562038.49	1412135.91	13.58	66° 36.4'
4	562043.88	1412148.37	3.08	337° 40.8'
н64	562046.65	1412147.24	25.46	73° 23.2'
н65	562053.88	1412171.52	8.23	155° 53.8'
н66	562046.38	1412174.88	37.15	65° 10.4'
н67	562061.97	1412208.61	7.04	330° 51'
н68	562068.13	1412205.18	7.49	258° 54.9'
н69	562064.83	1412198.59	6.56	337° 25.2'
н70	562072.74	1412195.31	13.61	68° 37.3'
н71	562077.70	1412207.97	15.46	151° 0.8'
н72	562064.18	1412215.46	41.03	67° 18.2'
н73	562080.01	1412253.31	5.65	335° 31.3'
н74	562085.15	1412250.97	8.63	67° 1.7'
н75	562088.52	1412258.93	4.82	153° 22.9'
н76	562084.22	1412261.08	10.93	73° 34.3'
н77	562087.30	1412271.56	5.68	153° 45.1'
н78	562082.34	1412274.15	44.56	246° 29.7'
13	562064.57	1412233.29	4.76	222° 26.6'
н79	562056.43	1412230.00	64.90	247° 41.9'
н80	562036.43	1412170.03	8.51	336° 53.9'
14	562044.26	1412166.69	2.06	247° 25.4'

					Лист
108 – КСП-2016-ПМТ					10
Изм.	Кол.ч.	Лист	№ док.	Подп.	Дата

Таблица 2

№	кадастровый номер ЗУ	Площадь(кв.м.)	Правобладатель
1	:ЗУ1(12)	1261	Петропавловск-Камчатский городской округ
2	:ЗУ1(13)	3296	
ИТОГО		4557	

Для участков теплотрассы устанавливается зона строительства по 3 м от оси трассы в каждую сторону.

В следующей таблице указаны части земельных участков теплотрассы, на которые необходимо оформлять сервитут как **право ограниченного пользования частью земельного участка на период строительства теплотрассы:**

Таблица 3

№	кадастровый номер ЗУ	Площадь (кв.м.)	Правобладатель	Вид права
1	41:01:0010122:451/ чзу1(12)	1185.75	Петропавловск-Камчатский городской округ	публичная собственность
ИТОГО		1185.75		

Сведения о существующих, вновь образуемых земельных участках и частях земельных участков отражены на чертеже «Проект межевания территории».

Ведомость вычисления площади земельного участка: ЗУ1(12)

Площадь ЗУ1(12):	1261 м.кв.			
н44	561894	1411867	58.20	66° 47.2'
н45	561917	1411921	6.91	339° 18.5'
н46	561924	1411918	16.39	67° 46.2'
11	561929.87	1411933.33	1.76	28° 27.3'
10	561931.42	1411934.17	3.43	342° 21.4'
9	561934.69	1411933.13	3.88	337° 52.1'
8	561938.28	1411931.67	9.31	70° 13.3'
9	561941.43	1411940.43	15.28	159° 25.8'
н47	561927	1411946	15.96	245° 6.3'
н48	561920	1411931	7.82	161° 31.1'
н49	561913	1411934	53.90	247° 30.5'
н50	561892	1411884	16.25	163° 33.6'
н51	561877	1411889	8.44	250° 15.3'
1	561873.92	1411880.66	16.71	250° 53.6'
н52	561868	1411865	9.44	336° 43.3'

					Лист
108 – КСП-2016-ПМТ					9
Изм.	Кол.ч.	Лист	№ док.	Подп.	Дата

13	562043.47	1412164.79	0.99	254° 8.1'
12	562043.20	1412163.84	14.87	253° 30.9'
11	562038.98	1412149.58	8.93	247° 53.3'
10	562035.62	1412141.31	4.66	163° 16.6'
н81	562031.16	1412142.65	30.17	248° 26.1'
н82	562019.94	1412114.52	2.55	167° 6.4'
н83	562017.25	1412115.08	23.45	244° 50.7'
н84	562007.99	1412093.68	72.30	244° 46.7'
н85	561977.38	1412028.17	13.76	161° 26'
н86	561963.73	1412032.79	37.63	251° 25.2'
н87	561951.77	1411997.23	12.36	338° 53.8'
н53	561951.77	1411997.23	P=756.7	

Ведомость вычисления площади земельного участка :86/чзу1(17)

Площадь :86/чзу1(17):	161.9 м.кв.			
н88	561971	1411961	13.11	68° 45.5'
н89	561976	1411974	18.80	159° 30.7'
н90	561958	1411980	6.47	247° 21.6'
н116	561955	1411974	12.71	340° 24.6'
н117	561967	1411970	6.59	247° 47.7'
н118	561965	1411964	6.37	337° 10.8'
н88	561971	1411961	P=64.1	

Ведомость вычисления площади земельного участка :451/чзу1(18)

Площадь :451/чзу1(18):	1185.75 м.кв.			
н78	562082	1412274	15.33	66° 30.7'
14	562088.45	1412288.21	5.80	86° 26.5'
н107	562089	1412294	60.07	68° 30.3'
н108	562110	1412350	17.33	130° 34.6'
н109	562099	1412363	6.91	219° 57.2'
н110	562092	1412357	12.97	308° 44.6'
н111	562101	1412347	18.53	248° 20.2'
н112	562094	1412330	3.71	158° 49.8'
н113	562090	1412332	8.60	249° 22.4'
н114	562087	1412323	3.84	337° 2.2'
н115	562091	1412321	98.18	251° 16.4'
н79	562056	1412230	4.76	42° 26.6'
13	562064.57	1412233.29	44.56	66° 29.7'
н78	562082	1412274	P=300.6	

Проект межевания территории является основанием для выноса в натуру (на местность) границ земельных участков, установления публичных сервитутов, выдачи

					Лист
108 – КСП-2016-ПМТ					11
Изм.	Кол.ч.	Лист	№ док.	Подп.	Дата

кадастровых карт (планов) земельных участков и формирования объектов недвижимости.

Красные линии совпадают с границей охранной зоны линейного объекта «АЦТП «Ленинградская» с тепловыми сетями 1 и 2 контура в г. Петропавловске-Камчатском». 2 этап. АЦТП «Ленинградская» с тепловыми сетями 2 контура».

муниципальных нужд:

Выписка выдана: Антонов Юрий

Сведения, содержащиеся в настоящем документе, являются актуальными (действительными) на дату получения запроса органом, осуществляющим государственную регистрацию прав. В соответствии со статьей 7 Федерального закона от 21 июля 1997 г. №122-ФЗ "О государственной регистрации прав на недвижимое имущество и сделок с ним" использование сведений, содержащихся в настоящей выписке, способами или в форме, которые наносят ущерб правам и законным интересам правообладателей, влечет ответственность, предусмотренную законодательством Российской Федерации.

НАЧАЛЬНИК ОТДЕЛА (подпись, М.П.) Жернакова М. М. (фамилия, инициалы)

Получение заявителем выписки из ЕГРП для последующего предоставления в органы государственной власти, органы местного самоуправления и органы государственных внебюджетных фондов в целях получения государственных и муниципальных услуг не требуется. Данную информацию указанные органы обязаны запрашивать у Росреестра самостоятельно. (Федеральный закон от 27.07.2010 №210-ФЗ "Об организации предоставления государственных и муниципальных услуг", ч.1, ст.7)

ФЕДЕРАЛЬНАЯ СЛУЖБА ГОСУДАРСТВЕННОЙ РЕГИСТРАЦИИ, КАДАСТРА И КАРТОГРАФИИ
ФИЛИАЛ ФЕДЕРАЛЬНОГО ГОСУДАРСТВЕННОГО БЮДЖЕТНОГО УЧРЕЖДЕНИЯ «ФЕДЕРАЛЬНАЯ КАДАСТРОВАЯ ПАЛАТА ФЕДЕРАЛЬНОЙ СЛУЖБЫ ГОСУДАРСТВЕННОЙ РЕГИСТРАЦИИ, КАДАСТРА И КАРТОГРАФИИ» ПО КАМЧАТСКОМУ КРАЮ

УВЕДОМЛЕНИЕ ОБ ОТСУТСТВИИ В ЕДИНОМ ГОСУДАРСТВЕННОМ РЕЕСТРЕ ПРАВ НА НЕДВИЖИМОЕ ИМУЩЕСТВО И СДЕЛОК С НИМ ЗАПРАШИВАЕМЫХ СВЕДЕНИЙ

Дата 22.08.2016 № 41/001/300/2016-1233

На основании запроса от 20.08.2016 г., поступившего на рассмотрение 20.08.2016 г., в соответствии с пунктом 2 статьи 7 Федерального закона от 21 июля 1997 г. №122-ФЗ "О государственной регистрации прав на недвижимое имущество и сделок с ним" уведомляем, что в Едином государственном реестре прав на недвижимое имущество и сделок с ним отсутствует запрошенная вами информация.

1. Вид запрошенной информации:	о зарегистрированных правах на объект недвижимого имущества
2. Объект недвижимого имущества:	вид объекта: земельный участок, кадастровый номер 41:01:0010122:86, адрес: Камчатский край, г Петропавловск-Камчатский, д хх, площадь 1, 34 кв.м
3. Правовые притязания:	отсутствуют
4. Заявленные в судебном порядке права требования, аресты (запрещения):	данные отсутствуют

Учреждение юстиции по государственной регистрации прав на недвижимое имущество и сделок с ним на территории по Камчатскому краю, правопреемником которого является Управление Федеральной службы государственной регистрации, кадастра и картографии по Камчатскому краю, приступило к проведению государственной регистрации прав на недвижимое имущество и сделок с ним 01.10.1999. Сведения, содержащиеся в настоящем документе, являются актуальными (действительными) на дату получения запроса органом, осуществляющим государственную регистрацию прав. Для получения дополнительной информации вы можете обратиться в органы (организации), которые в том числе в соответствии с пунктом 2 статьи 32 Федерального закона от 21 июля 1997 г. №122-ФЗ "О государственной регистрации прав на недвижимое имущество и сделок с ним" осуществляли регистрацию прав на объекты недвижимости, расположенные на указанной территории. до начала работы названного учреждения.

НАЧАЛЬНИК ОТДЕЛА (подпись, М.П.) Жернакова М. М. (фамилия, инициалы)

Получение заявителем выписки из ЕГРП для последующего предоставления в органы государственной власти, органы местного самоуправления и органы государственных внебюджетных фондов в целях получения государственных и муниципальных услуг не требуется. Данную информацию указанные органы обязаны запрашивать у Росреестра самостоятельно. (Федеральный закон от 27.07.2010 №210-ФЗ "Об организации предоставления государственных и муниципальных услуг", ч.1, ст.7)

Изм.	Кол.уч.	Лист	№ док.	Подп.	Дата	108 – КСП-2016-ПМТ	Лист 12
------	---------	------	--------	-------	------	--------------------	---------

ФЕДЕРАЛЬНАЯ СЛУЖБА ГОСУДАРСТВЕННОЙ РЕГИСТРАЦИИ, КАДАСТРА И КАРТОГРАФИИ

ФИЛИАЛ ФЕДЕРАЛЬНОГО ГОСУДАРСТВЕННОГО БЮДЖЕТНОГО УЧРЕЖДЕНИЯ «ФЕДЕРАЛЬНАЯ КАДАСТРОВАЯ ПАЛАТА ФЕДЕРАЛЬНОЙ СЛУЖБЫ ГОСУДАРСТВЕННОЙ РЕГИСТРАЦИИ, КАДАСТРА И КАРТОГРАФИИ» ПО КАМЧАТСКОМУ КРАЮ

ВЫПИСКА ИЗ ЕДИНОГО ГОСУДАРСТВЕННОГО РЕЕСТРА ПРАВ НА НЕДВИЖИМОЕ ИМУЩЕСТВО И СДЕЛОК С НИМ

Дата 22.08.2016 № 41/001/300/2016-1239

На основании запроса от 20.08.2016 г., поступившего на рассмотрение 20.08.2016 г. сообщаем, что в Едином государственном реестре прав на недвижимое имущество и сделок с ним зарегистрировано:

1. Характеристики объекта недвижимости:	Кадастровый (или условный) номер объекта:	41:01:0010122:451
наименование объекта:	назначение объекта:	Земельный участок Земли населенных пунктов, для эксплуатации здания учебно-лабораторного корпуса, здания проходной, здания учебно-лабораторного корпуса №2, здания учебно-лабораторного корпуса №1, здания учебно-лабораторного корпуса, здания нежилого
площадь объекта:	инвентарный номер, литер:	18 087 кв. м
этажность (этаж):	номера на поэтажном плане:	
адрес (местоположение) объекта:	состав:	Российская Федерация, установлено относительно ориентира учебное здание, расположенного в границах участка, адрес ориентира: край Камчатский, г.Петропавловск-Камчатский, ул.Ленинградская, дом 43
2. Правообладатель (правообладатели):	2.1.	Федеральное государственное бюджетное образовательное учреждение высшего профессионального образования "Камчатский государственный технический университет", ИНН: 410001140
3. Вид, номер и дата государственной регистрации права:	3.1.	Постоянное (бессрочное) пользование, № 41-41-01/027/2008-373 от 30.05.2008
4. Ограничение (обременение) права:		не зарегистрировано
2. Правообладатель (правообладатели):	2.2.	Российская Федерация
3. Вид, номер и дата государственной регистрации права:	3.2.	Собственность, № 41-41-01/008/2010-986 от 17.05.2010
4. Ограничение (обременение) права:		не зарегистрировано
5. Договоры участия в долевом строительстве:		не зарегистрировано
6. Правовые притязания:		отсутствуют
7. Заявленные в судебном порядке права требования:		данные отсутствуют
8. Отметка о возражении в отношении зарегистрированного права:		данные отсутствуют
9. Отметка о наличии решения об изъятии объекта недвижимости для государственных и муниципальных нужд:		данные отсутствуют

Проект межевания территории

Условные обозначения:

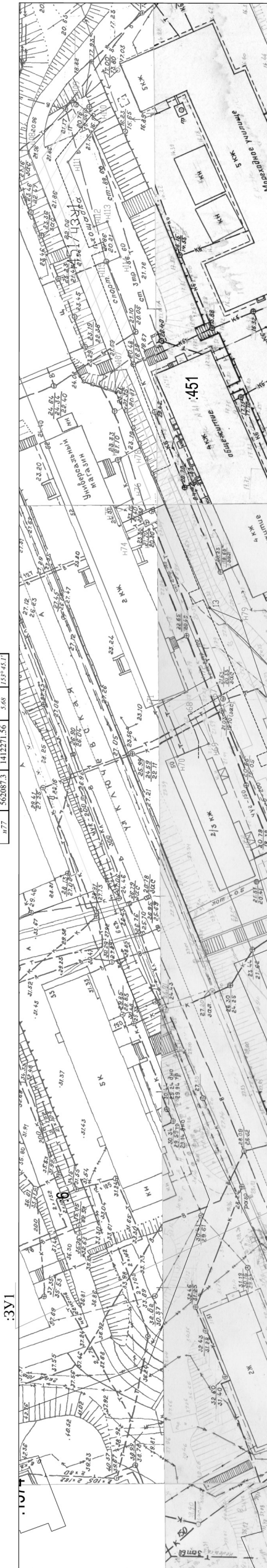
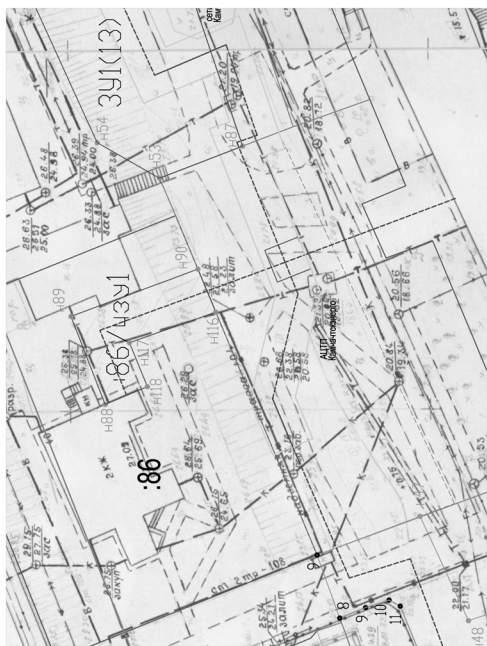
- проектная граница участка
- существующая граница участка
- линия обременения территории
- граница земельного участка по сведениям ГИИ
- точка существующей границы, по сведениям ГИИ
- кадастровый номер земельного участка

№	Площадь, кв.м	№ЗУ	№ИО
н/8	562082	1412274	1188,75
н/9	562088	1412288	
н/10	562089	1412294	
н/11	562110	1412350	
н/12	562092	1412357	
н/13	562101	1412347	
н/14	562094	1412330	
н/15	562090	1412332	
н/16	562087	1412323	
н/17	562091	1412321	
н/18	562065	1412230	
н/19	562066	1412233	
н/20	562082	1412274	

Экспликация земельных участков

№	Кадастровый номер ЗУ	Площадь (кв.м.)	Правообладатель
1	:ЗУ(12)	1261	Петропавловск-Камчатский городской округ
2	:ЗУ(13)	3296	
	ИТОГО	4557	

№	Площадь, кв.м	№ЗУ	№ИО	Площадь, кв.м	№ЗУ	№ИО	Площадь, кв.м	№ЗУ	№ИО	
н/33	561971	1411964	1411997,78	9,95	29*42,3	н/78	562082,34	1412274,15	44,56	246*29,7
н/34	561976	1411974	1411997,71	40,8	65*23,2	н/79	562064,57	1412233,29	4,76	222*26,6
н/35	561987	1411987	1412032,54	7,47	34*32,3	н/80	562056,43	14121230	64,9	247*41,9
н/36	561988	1411980	1412039,33	6,16	46*32,2	н/81	562036,43	1412170,03	8,51	34*35,8
н/37	561996	1411974	1412034,98	7,2	34*22,4	н/82	562044,26	1412166,69	2,06	247*25,4
н/38	561967	1411970	1412038,13	24,03	65*40,3	н/83	562043,2	1412164,79	0,99	247*8,1
н/39	561965	1411964	1412060,59	6,37	33*7,5	н/84	562043,2	1412163,84	14,87	247*30,9
н/40	561971	1411964	1412063,59	6,45	33*12,6	н/85	562038,98	1412149,58	8,93	167*53,3
н/41	561971	1411964	1412066,1	43,51	69*21,7	н/86	562031,62	1412141,31	4,66	167*16,6
н/42	562024	1411106,47	1412106,47	36,67	67*12,6	н/87	562019,94	1412114,65	30,17	248*26,1
н/43	562024	1411106,47	1412106,47	36,67	67*12,6	н/88	562017,25	1412115,08	23,45	167*6,4
н/44	562034	1412130,94	1412135,91	6,34	37*53,6	н/89	562017,25	1412115,08	23,45	247*9,7
н/45	562038	1412135,91	1412135,91	13,58	66*36,4	н/90	562007,99	1412093,68	73,3	244*46,7
н/46	562043	1412148,37	1412148,37	3,08	33*7,4	н/91	561977,38	1412032,17	13,76	167*2,6
н/47	562046	1412174,88	1412174,88	37,15	65*10,4	н/92	561963,73	1412032,79	37,63	251*25,2
н/48	562053	1412174,88	1412174,88	8,23	35*53,8	н/93	561951,77	1411997,23	12,36	238*53,8
н/49	562061	1412208,61	1412208,61	7,04	34*9,3	н/94	561951,77	1411997,23	12,36	238*53,8
н/50	562068	1412205,18	1412205,18	7,49	28*34,9	н/95	561951,77	1411997,23	12,36	238*53,8
н/51	562064	1412198,59	1412198,59	6,36	33*23,2					
н/52	562072	1412195,31	1412195,31	13,61	68*37,1					
н/53	562077	1412207,97	1412207,97	15,46	33*10,8					
н/54	562064	1412215,46	1412215,46	41,03	67*18,2					
н/55	562080	1412253,31	1412253,31	3,65	33*31,3					
н/56	562085	1412250,97	1412250,97	8,63	67*17,2					
н/57	562088	1412258,93	1412258,93	4,82	15*22,9					
н/58	562084	1412261,08	1412261,08	10,63	33*34,3					
н/59	562087	1412271,56	1412271,56	3,68	13*45,1					



Экспликация земельных участков под сервитут

№	Кадастровый номер ЗУ	Площадь, м2	Вид права
1	41:01:0010122:451/чзУ (18)	868.5	Публичная собственность
2	41:01:0010122:86/чзУ (17)	162.9	Публичная собственность
	ИТОГО	1031.4	

Примечание:
Красные линии совпадают с границей охранной зоны линейного объекта «АДЦП «Ленинградская» с тепловыми сетями 1/2 котура в г. Петропавловск-Камчатском», 2 этап. АДЦП «Ленинградская» с тепловыми сетями 2 котура.

108-КСП-2016	
ИЗМ.	Копия/Исход. № док./Подпись/Долг.
ГИП	г.разина
Разработ	Антонов
План межевания территории	000 «Камчатспецпроект»
М 1 : 500	

ООО «Камчатспецпроект»

ПАО «КАМЧАТСКЭНЕРГО»

**Объект: ПРОЕКТ ПЛАНИРОВКИ
ТЕРРИТОРИИ ДЛЯ ПЛАНИРУЕМОГО
РАЗМЕЩЕНИЯ ЛИНЕЙНОГО ОБЪЕКТА
«АЦТП «Ленинградская» с тепловыми сетями
1-го и 2-го контура в г. Петропавловске -
Камчатском»
2 Этап. Тепловые сети второго контура».
2 пусковой комплекс**

Основная часть

Шифр объекта:

108-КСП-2016-ППТ

КНИГА 1

г. Петропавловск-Камчатский
2016г

ООО «Камчатспецпроект»

ПАО «КАМЧАТСКЭНЕРГО»

**Объект: ПРОЕКТ ПЛАНИРОВКИ
ТЕРРИТОРИИ ДЛЯ ПЛАНИРУЕМОГО
РАЗМЕЩЕНИЯ ЛИНЕЙНОГО ОБЪЕКТА
«АЦТП «Ленинградская» с тепловыми сетями
1-го и 2-го контура в г. Петропавловске -
Камчатском»
2 Этап. Тепловые сети второго контура».
2 пусковой комплекс**

Основная часть

Шифр объекта:

108-КСП-2016-ППТ

КНИГА 1



Директор

Л.А. Собельман

г. Петропавловск-Камчатский
2016

Состав основной части проекта планировки

Текстовая часть	
	Содержание
	Пояснительная записка
Графическая часть	
	Разбивочный чертеж красных линий, Схема размещения зон

Изм.	Кол.уч.	Лист	№ док.	Подп.	Дата	Лист
						6

108 – КСП-2016-ППТ

Приложение № 1 к договору №ПИР-65.2-1 от 25.08.2015 г.

ТЕХНИЧЕСКОЕ ЗАДАНИЕ

на разработку проектной и рабочей документации

Закупка №65.2 Лот №1 «АЦТП по ул. Ленинградской с тепловыми сетями 1-ого и 2-ого контура». Проектно-изыскательские работы.

Направление деятельности: Инвестиции**1. Основание для проектирования:**

Проект планировки территории, утверждённой Постановлением Администрации Петропавловск-Камчатского городского округа Камчатского края от 18.12.2012г № 3439 «Об утверждении проекта планировки территории «Реконструкция застройки части центрального района Петропавловск-Камчатского городского округа (оз. Култучное, ул. Ленинградская, ул. Пограничная до здания КГТУ им. В.Беринга, ул. Максимова, ул. Набережная)»

Решение Городской Думы Петропавловск-Камчатского городского округа от 15.12.2010 года № 961-р «Об утверждении программы комплексного развития систем коммунальной инфраструктуры Петропавловск-Камчатского городского округа на 2010-2025 годы».

Муниципальный контракт от 22.12.2014 № 01383000004141359 оказание услуг по подключению к системам теплоснабжения.

2. Район, пункт и площадка строительства.

Площадка находится в г. Петропавловск-Камчатском.

3. Срок выполнения проекта: 1 этап - 31.05.2015г., 2 этап – 31.08.2015г.**4. Вид строительства:** Новое строительство**5. Объемы проектирования:**

- инженерные изыскания
- Выбор земельного участка и получение распорядительных документов об утверждении схемы расположения земельного участка, акта о выборе земельного участка и о предоставлении земельных участков в аренду под строительство тепловых сетей второго контура (отопление и ГВС).

- Проектная и рабочая документация в составе и объеме предусмотренном «Положением о составе разделов проектной документации и требованиях к их содержанию», утвержденным постановлением Правительства РФ №87 от 16.02.2008г. (в редакции Постановления правительства РФ от 18.05.09 №427) и нормами, действующими на территории РФ.

- проведение государственной экспертизы проекта.

6. Общие сведения о природно-климатических условиях района строительства

- значение минимальной температуры окружающего воздуха - (- 34 °С);
- значение максимальной температуры окружающего воздуха - (+ 32 °С);
- число грозных часов в год - 0,7;
- скорость ветра - 40 м/сек;
- сейсмичность - 9 баллов по шкале MSK-64 по ГОСТ 1716.1-90.

7. Перечень исходных данных, передаваемых заказчиком проектной организации:

7.1. Распоряжения МИЗО об утверждении актов выбора земельных участков:

- под АЦТП в районе ул. Ленинградская и тепловые сети первого контура Распоряжение МИЗО Камчатского края от 27.02.2015г. № 76р (приложение 6)
- под подъездную дорогу к АЦТП. Распоряжение МИЗО Камчатского края от 27.02.2015г. № 75р (приложение 7)
- под ПНС. Распоряжение МИЗО Камчатского края от 27.02.2015г. № 78р (приложение 8).

7.2. Технические условия:

- на электроснабжение от 13.09.2014 № 04-14-22 (приложение 1);
- на перенос кабельных сетей от 18.03.2015 №06-20-18-3/15 (приложение 2);
- на водоснабжение, на водоотведение и установку приборов учета холодной воды от 10.03.2015 № ТУ-29/12-01 (приложение 3);
- на благоустройство территории от 17.03.2015 № №773/15 (приложение 4);
- на присоединение к средствам связи от 02.03.2015 №0806/05/363-15 (приложение 5).

8. Технические требования на проектирование:

8.1. Автоматизированный центральный тепловой пункта (АЦТП) по ул. Ленинградская

Запрошенная тепловая нагрузка АЦТП – 11 Гкал/ч.

Категория надежности теплоснабжения - 2.

Источник теплоснабжения: ТЭЦ – 2.

Запрошенный максимум теплопотребления: 10,9124 Гкал/ч с учетом потерь в тепловых сетях в том числе:

Qот-20 = 7,39 Гкал/ч;

Qгвс. = 2,09 Гкал/ч

Максимальный расчетный расход теплоносителя 1 контура: $G = 136,4 \text{ т/ч}$.

Расчетные температуры наружного воздуха для проектирования на отопление: - 20 °С

Расчетный температурный график:

а) сети 1 контура: 150-70 °С

б) на отопление 2- го контура : 95 -70°С

в) на ГВС не ниже -60°С

Способ регулирования количества отпускаемой тепловой энергии –качественный.

Пределы возможных колебаний давления (в том числе статического) и температуры в тепловых пунктах, устройства для защиты от которых должны предусматриваться при проектировании систем теплопотребления и тепловых сетей:

- Напор сетевой воды в точке присоединения- 0,65 МПа

- Расчетные параметры теплоносителя $P_{тн}$ 1,7 МПа; P_0 -11,5 МПа

К объемно-планировочным и конструктивным решениям:

- размещение оборудования предусмотреть в металлокаркасном здании с обшивкой сэндвич-панелями);

- для установки АЦТП выполнить фундамент на основании расчета.

- для предотвращения доступа посторонних лиц выполнить ограждения АЦТП в границах землеотвода.

-для входа в здание предусмотреть одностворчатую дверь;

-для монтажа оборудования предусмотреть двухстворчатые распашные ворота с размерами проема на 0,2 м больше габарита наибольшего оборудования;

-здание оборудовать краном подвесным ручным однобалочным грузоподъемностью 2,0т;

- в помещении ЦТП предусмотреть температурный режим не ниже 10°С и вентиляцию с механическим побуждением и контролем за влажностью и поддержание рабочей температуры.

- в здании АЦТП предусмотреть отдельное помещение для установки шкафов автоматики, шкафов управления насосами;

- в здании АЦТП предусмотреть площадь для размещения ремонтного персонала.

- в здании предусмотреть помещение ТП 6/0,4 с отдельным входом.

- Разработать и согласовать колерный паспорт здания АЦТП в соответствии Постановлением Администрации Петропавловск-Камчатского городского округа от 01.08.2013 г. № 2285 «О форме колерного паспорта фасадов зданий, строений, сооружений, расположенных на территории Петропавловск-Камчатского городского округа и порядка его согласования и заполнения».

- при расчете несущих и ограждающих конструкций здания учитывать требования СНиП 2.01.07-85* «Нагрузки и воздействия» применительно к району г. Петропавловска-Камчатского.

К оборудованию:

- принять современное высокоэффективное.

- Расчет теплообменников, насосов сетевых, насосов ГВС и трубопроводов произвести на общую тепловую нагрузку.

- Теплообменники запроектировать пластинчатыми разборными, предпочтительно одноходовыми. Предусмотреть параллельную работу теплообменников отопления и ГВС в переходной период до подключения 80% нагрузки на ГВС. Пластины в теплообменниках должны быть из коррозионно-стойкой, устойчивой к хлору стали, уплотнительные прокладки – из термостойкой резины на максимальную рабочую температуру 150°С.

- Насосное оборудование с частотно-регулируемыми приводами на каждый насос, с компоновкой:

отопление: 2 рабочих + 1 резервный + 1 дополнительный для работы в переходной период до подключения 80% нагрузки на ГВС.

ГВС: 2 рабочих + 1 резервный.

- Запорно-регулирующую арматуру по 1-ому контуру выполнить стальную шаровую, фланцевую на $P_u \geq 25 \text{ кгс/см}^2$, по 2-ому контуру - стальную шаровую фланцевую на $P_u \geq 16 \text{ кгс/см}^2$. Запорная, регулирующая арматура, приборы КИП и А должны располагаться на высоте не более 1,5м.

- Предусмотреть низкотемпературную деаэрацию воды.

8.2. Повысительная насосная станция (ПНС)

К объемно-планировочному и конструктивному решению:

-здание предусмотреть металло- каркасное с обшивкой сэндвич-панелями;

- для установки ПНС выполнить фундамент на основании расчета.

- для предотвращения доступа посторонних лиц выполнить ограждения ПНС в границах землеотвода.

-для входа в здание предусмотреть одностворчатую дверь;

-для монтажа оборудования предусмотреть двухстворчатые распашные ворота с размерами проема на 0,2 м больше габарита наибольшего оборудования;

-здание оборудовать краном подвесным ручным однобалочным грузоподъемностью 1,0т;

- в помещении ПНС предусмотреть температурный режим не ниже 10°С и вентиляцию с механическим побуждением и контролем за влажностью и поддержание рабочей температуры.

- Разработать и согласовать колерный паспорт здания ПНС в соответствии Постановлением Администрации Петропавловск-Камчатского городского округа от 01.08.2013 г. № 2285 «О форме колерного паспорта фасадов зданий, строений, сооружений, расположенных на территории Петропавловск-Камчатского городского округа и порядка его согласования и заполнения».

К оборудованию:

- Оборудование для ПНС принять современное высокоэффективное.

- Расчет насосов сетевых, насосов ГВС и трубопроводов произвести на тепловую нагрузку подключаемых объектов от ЦТП-325 по ул. Фрунзе и объектов «Электродельной» по ул. Беринга.

- Насосное оборудование с частотно-регулируемыми приводами на каждый насос, с компоновкой:

отопление: 2 рабочих + 1 резервный + 1 дополнительный для работы в переходной период до подключения 80% нагрузки на ГВС.

ГВС: 2 рабочих + 1 резервный.

- Запорно-регулирующую арматуру по 2-ому контуру стальную шаровую фланцевую на $P_u \geq 16 \text{ кгс/см}^2$. Запорная, регулирующая арматура, приборы КИПиА должны располагаться на высоте не более 1,5м.

Степень автоматизации, контроля и диспетчеризации АЦТП и ПНС.

Назначение системы автоматизации АЦТП и ПНС – защита оборудования от внештатных режимов работы, автоматическое регулирование, контроль, сигнализация и управление всеми технологическими процессами; учет тепловой и электрической энергии, расхода питьевой воды и архивации данных.

Средства автоматизации и контроля должны обеспечивать работу АЦТП и ПНС без постоянного обслуживающего персонала и предусматривать согласно со СНиП и Сводом Правил по проектированию тепловых пунктов СП-41–101–95:

- регулирование подачи теплоты в системы отопления и ГВС в зависимости от изменения параметров наружного воздуха или температуры сетевой воды (1 контура).

- ограничение максимального расхода воды из тепловой сети на тепловой пункт;

- поддержание требуемого перепада давлений воды в подающем и обратном трубопроводах тепловых сетей на вводе в АЦТП при превышении фактического перепада давлений над требуемым более чем на 2 кгс/см^2 ;

- минимальное заданное давление в обратном трубопроводе системы отопления, соответствующего статическому, при возможном его снижении по каждому выводу;

- поддержание требуемого перепада давлений воды в подающем и обратном трубопроводах системы отопления и ГВС;

- включение и выключение подпиточного устройства для поддержания статического давления в системе отопления и ГВС;

- защиту систем потребления теплоты от повышенного давления или температуры воды в случае возникновения опасности превышения допустимых предельных параметров;

- поддержание заданного давления воды в системе отопления по каждому тепловому выводу.

- поддержания заданных параметров давления ХВС;

- автоматическое включение резервного насоса (АВР) при отключении работающего в каждой из насосных групп;

- блокировку включения резервного насоса при отключении рабочего под действием защит;

- задание параметров регулирования температуры отопления (задание температурного

графика 2 контура отопления, задание температурного графика сетевой воды в обратном трубопроводе теплообменника отопления, задание «точек» отсечек согласно температурного графика и графика давления);

- задание температуры ГВС с учетом требований СанПиН 2.1.4.2496-09

- отображение режимов регулирования теплоты (качественное или количественное)

-поддержание заданной температуры и влажности в машинном зале.

Для деаэрационной установки предусмотреть автоматическое поддержание параметров воды, поступающей в деаэратор, автоматическое поддержание необходимой производительности деаэрационной установки согласно технической документации с выдерживанием параметров растворенного кислорода не более 50мкг/л.

Предусмотреть автоматический запуск АЦТП и ПНС после кратковременного пропадания электропитания при сохранении параметров теплоносителя и исправности оборудования.

Для отображения параметров теплоносителя и состояния оборудования на АЦТП предусмотреть установку в машинном зале местной панели оператора (размер 6') .

Предусмотреть на местном щите органы управления и световую сигнализацию работающих насосов, состояния установки водоподготовки, режимов регулирования, диагностику состояния оборудования КИП и А.

Разработать защитные алгоритмы работы АЦТП и ПНС согласовать с КТЭЦ.

Система должна обеспечивать устойчивую работу и защиту технологического оборудования АЦТП и ПНС при следующих аварийных режимах:

- отсутствие напора холодной воды;

- полное прекращение и возобновление электроснабжения объекта;

- подтопление АЦТП и ПНС.

Система диспетчеризации должна обеспечить передачу параметров теплоносителя, технологических параметров, информации о состоянии оборудования на АРМ Диспетчера ОДС, АРМ АЦТП и ПНС, информацию о режиме регулирования режиме регулирования. Система диспетчеризации должна обеспечить дистанционное изменение параметров с АРМ Диспетчера и с АРМ АЦТП и ПНС:

-в системе отопления (изменение температурного графика температуры отопления, температуры «обратки» сетевой воды, изменение графика давления при количественном регулировании теплоотпуском, температуры подпитки);

- включение (выключение) установки водоподготовки (деаэрационной установки).

АРМ-диспетчера является комплексным программным решением, основанным на следующих программных продуктах:

-операционная система Windows 7 Pro. Windows 7Server , MS SQL, MS Office;

-SCADA система- Master SCADA фирмы «InSAT» (MAS-U-RED, MSRT-HAD-Client, MSRT-Client)

-OPC серверы (KEPServerEx V4.0, EYK ComfortComHC OPC DAHDA Server, OPCModbus Script),

-Acronic Server для Windows, Acronic Universal Restory Server, Acronic для MS SQL Server;

- канал связи – интернет (2 канала –основной и резервный),

- аварийный канал связи -GSM при пропадании основного канала связи (передача аварийных СМС сообщений при пропадании основного и резервного каналов связи)

Выполнить проект для SCADA-системы в последней версии SCADA

системаMasterSCADA фирмы «InSAT»

Проект должен обеспечить:

- получение информационных данных от контролируемого процесса;

- визуализация технологического процесса, сигналов тревог, графиков;

- графическое отображение собранных данных на экране компьютера в удобной для оператора форме : на мнемосхемах, графиках, в виде текстовых сообщений;

- контроль состояния модулей контроллера и датчиков подключенных к нему;

- контроль состояния связи по каждому каналу связи;

-автоматический мониторинг за состоянием контролируемых параметров, генерация сигналов тревоги, выдача сообщений оператору в графической и текстовой форме в случае выхода значений параметров за пределы заданного диапазона;

- отображение отклонений контролируемых параметров от нормы (отображать в виде индикации соответствующих изображений на мнемосхемах и текстовых сообщений);

- контроль действий пользователя путем регистрации его в системе с помощью USB-ключей, определить права доступа в управлении технологическим процессом;

- автоматическое ведение журналов событий, в которых регистрируется изменение контролируемых параметров и наступление аварийных ситуаций;

- автоматическое формирование отчетов и рассылка их по электронной почте должностным лицам обслуживающей организации;

При создании проекта SCADA согласовать:

- структуру проекта;
- вид мнемосхем;
- перечень графиков;
- перечень параметров по которым необходима генерация сигналов тревоги,
- пределы отклонения параметров при которых генерируются сигналы тревоги;
- содержание текстовых сообщений по каждому параметру;
- определения прав должностных лиц по управлению технологическим процессом;
- перечень, форму отчетов, адреса рассылки.

Выполнить АРМ в составе:

- серверное оборудование (сервер база данных, сервер Master SCADA с резервированием, серверная консоль управления);
- АРМ диспетчера (промышленный компьютер, монитор);
- источник бесперебойного питания (ИБП);

АРМ АЦТП в составе:

- АРМ (промышленный компьютер, монитор);
- источник бесперебойного питания (ИБП);

Для защиты каналов передачи данных установить сетевой экран.

Сетевой экран с поддержкой двух провайдеров (основной, резервной линии связи): ASA5505-SEC-BUN-K9 (2 шт.).

Телефонизация и каналы связи.

Телефонизацию выполнить по техническим условиям Ростелеком.

Каналы диспетчеризации:

Основной – СКТВ (сети кабельного ТВ),

Резервный – ADSL Ростелеком

Аварийный – GSM канал в сети МТС.

Выполнить проект узла учета тепловой энергии и теплоносителя по 1-ому контуру и по 2 контуру, узел учета холодной воды.

Требования к организации учета тепловой энергии и теплоносителей.

- для учета тепловой энергии и теплоносителя предусмотреть узел учета по 1-ому контуру в соответствии с «Правилами учета тепловой энергии и теплоносителя, 95г.»;
- рекомендуемые приборы учета: тепловычислитель марки СПТ 943.1 ЗАО НПФ «Логика» (с датчиками давления), расходомеры марки SONOFLO, модель SONO 2500 СТ на Т_{макс.}=150^оС, Р_у ≥ 25 кгс/см². Длину прямых участков трубопроводов принять до счетчика 10Ду, после счетчика – 5Ду;
- предусмотреть архивирование температуры и расхода подпитки;

Проект узла учета должен содержать:

- план здания АЦТП с указанием ввода теплотрассы, места установки узла учета, тепловычислителя;
- монтажный чертеж узла учета;
- схему электрических соединений и внешних подводок;
- чертежи нестандартных участков и элементов;
- чертежи метрологических участков;
- схему заземления;
- расходы теплоты, теплоносителей (для ГВС максимально-часовые и средне-часовые), температурный график, обоснование выбора расходомеров, гидравлические потери.
- спецификацию оборудования и т.д.

Пожарная и охранная сигнализация.

Установить систему пожарно-охранной сигнализации и видео наблюдение с передачей сигналов на АРМ диспетчера и в охранную организацию. Видео наблюдение вывести на АРМ диспетчера ОДС.

Запасное имущество и принадлежности.

Предусмотреть в ЗИП оборудования КИП и А, оборудование теплового регулирования, оборудование диспетчеризации обеспечивающее основные режимы работы ЦТП. Предусмотреть вспомогательное оборудование необходимое для настройки и регулировки, программирования контроллеров. Перечень ЗИП согласовать.

Техническая документация.

Разработать:

- «Руководство по эксплуатации АЦТП»,
- «Руководство оператора АРМ диспетчера»,
- «Руководство оператора АРМ ЦТП»,
- «Руководство оператора Web клиента»,

Технические паспорта АЦТП и ПНС выполнить в соответствии с СП-101-41-95.

8.3. Электроснабжение:

- Строительство встроенной ТП в АЦТП
- Основной источник питания: I секция РУ-0,4 кВ проектируемой ТП-6/0,4 кВ
- Резервный источник питания: II секция РУ-0,4 кВ проектируемой ТП-6/0,4 кВ
- Строительство ТП-6/0,4 кВ секционированной по двум сторонам 6 и 0,4 кВ с трансформаторами расчетной мощности с установкой двух дополнительных ячеек 6 кВ отходящих линий
- Строительство кабельной линия 6 кВ расчетного сечения от 1 и 2 секции РУ-6 кВ РП-200 до 1 и 2 секции РУ 6 кВ проектируемой ТП 6/0,4 кВ.

8.4. Перенос инженерных сетей, попадающих под пятно застройки АЦТП:

- перекладка канализационного коллектора, сетей связи, сетей электроснабжения, тепловых сетей 2 контура.

8.5. Сети первого контура.

- проектирование сетей первого контура от УТ- 22 проекта «Закольцовка тепловых сетей ТЭЦ-1 и ТЭЦ-2» до АЦТП.
- для трубопроводов 1-го контура 4 категории применить трубы цельнотянутые, бесшовные, марка стали Ст-20.

8.6. Сети второго контура.

- Выполнить проект сетей 2-го контура от АЦТП до потребителей в 4-х трубном исполнении. Проектируемые тепловые сети отопления и ГВС от АЦТП выполнить:
 - подземную прокладку магистральных трубопроводов в лотках, стальными трубами марка стали Ст-3сп.
 - надземная прокладка тепловых сетей из стальных труб марка стали Ст-3сп.
 - Прохождение тепловых сетей через дороги согласовать МУП «Управление транспорта и дорожного хозяйства Петропавловск-Камчатского городского округа» и выполнить в соответствии с СНиП.

9. Необходимость выделения этапов проектирования.

- Выделить два этапа проектирования:

- 1-ый этап:
 - АЦТП;
 - Тепловые сети I-ого контура с подключением потребителей от котельной «Ленинградская 32» на АЦТП «Ленинградская» по существующим тепловым сетям.
- 2-ой этап:
 - Тепловые сети II-ого контура (отопление и ГВС) от АЦТП до потребителей;
 - ПНС.

10. Документация:

- Проектно-сметную документацию представить Заказчику в 4-х экземплярах на бумажном носителе. Все бумажные экземпляры должны быть сброшюрованы. Один экземпляр в электронном виде на CD или DVD/текстовую и графическую части

проекта представить в стандартных форматах, обеспечивающих возможность чтения и редактирования в программных продуктах Windows, MSOffice, AutoCAD и AcrobatReader.

- Сметную документацию выполнять в формате MS Excel и в программном комплексе системы «ГРАНД-СМЕТА». Сметную стоимость строительства приводить в двух уровнях цен: в базисном по состоянию на 01.01.2000 и текущем, сложившемся ко времени составления смет.

11. Особые условия проектирования:

- Технические решения и типы оборудования согласовать с ОАО Камчатскэнерго в рабочем порядке.
- Разработанная проектно-сметная документация является собственностью заказчика, и передача её третьим лицам без его согласия запрещается.
- В составе проекта представить расчёт гидравлического режима запроектированных участков трубопроводов тепловых сетей 1-го контура и 2-го контура (отопление и ГВС).

Приложение:

1. Технические условия на электроснабжение от 13.09.2014 № 04-14-22 на 2 л. в 1 экз.
2. Технические условия на перенос кабельных сетей от 18.03.2015 №06-20-18-3/15 на 3 л. в 1 экз.
3. Технические условия на водоснабжение, на водоотведение и установку приборов учета холодной воды от 10.03.2015 № ТУ-29/12-01 на 11 л. в 1 экз.
4. Технические условия на благоустройство территории от 17.03.2015 № №773/15 на 2 л. в 1 экз.
5. Технические условия на присоединение к средствам связи от 2.03.2015 № 0806/05/363-15 на 2 л. в 1 экз.
6. Распоряжение МИЗО Камчатского края от 27.02.2015г. № 76р об утверждении акта выбора земельного участка под АЦТП и сети первого контура на 4 л. в 1 экз.
7. Распоряжение МИЗО Камчатского края от 27.02.2015г. № 75р об утверждении акта выбора земельного участка под подъездную дорогу к АЦТП на 4 л. в 1 экз.
8. Распоряжение МИЗО Камчатского края об утверждении акта выбора земельного участка под ПНС от 27.02.2015г. № 78р на 3 л. в 1 экз.

Заместитель генерального директора -
главный инженер



А.Н. Новиков

Заказчик
ОАО «Камчатскэнерго»
Генеральный директор

Подрядчик
ООО «Камчатспецпроект»
Директор



С.Б. Кондратьев



Л.А. Собельман



ПОСТАНОВЛЕНИЕ администрации Петропавловск-Камчатского городского округа

От 02.02.2016 № 106

О принятии решения о подготовке проекта планировки территории и проекта межевания территории для планируемого размещения линейного объекта «АЦТП «Ленинградская» с тепловыми сетями 1 и 2 контура в г. Петропавловске-Камчатском». 2 этап. АЦТП «Ленинградская» с тепловыми сетями 2 контура» в Центральном городском планировочном районе

Руководствуясь частью 5 статьи 45, статьей 46 Градостроительного кодекса Российской Федерации, в соответствии с решением Городской Думы Петропавловск-Камчатского городского округа от 23.12.2009 № 697-р «О корректировке генерального плана Петропавловск-Камчатского городского округа и утверждении его в новой редакции», Решением Городской Думы Петропавловск-Камчатского городского округа от 12.10.2010 № 294-нд «О Правилах землепользования и застройки Петропавловск-Камчатского городского округа», рассмотрев предложение публичного акционерного общества энергетики и электрификации «Камчатскэнерго» № 01-19/5822 от 23.12.2015,

ПОСТАНОВЛЯЮ:

1. Принять решение о подготовке проекта планировки территории и проекта межевания территории для планируемого размещения линейного объекта «АЦТП «Ленинградская» с тепловыми сетями 1 и 2 контура в г. Петропавловске-Камчатском». 2 этап. АЦТП «Ленинградская» с тепловыми сетями 2 контура» в Центральном городском планировочном районе.

2. Управлению делами администрации Петропавловск-Камчатского городского округа опубликовать настоящее постановление в газете «Град Петра и Павла» и разместить на официальном сайте администрации Петропавловск-Камчатского городского округа в информационно-телекоммуникационной сети «Интернет».

3. Настоящее постановление вступает в силу после дня его официального опубликования.

4. Контроль за исполнением настоящего постановления возложить на заместителя Главы администрации Петропавловск-Камчатского городского округа в соответствии с распределением функциональных обязанностей.

Глава администрации
Петропавловск-Камчатского
городского округа Д.В. Зайцев



Публичное акционерное общество энергетики и электрификации
«КАМЧАТСКЭНЕРГО»

П Р И К А З

27.10.2017

г. Петропавловск-Камчатский

№ 570. А

О подготовке документации по планировке территории линейного объекта «АЦТП «Ленинградская» с тепловыми сетями 1 и 2 контура в г. Петропавловске-Камчатском. 2 Этап. «АЦТП «Ленинградская» с тепловыми сетями 2 контура. 2 пусковой комплекс» в Центральном городском планировочном районе Петропавловск-Камчатского городского округа

На основании пункта 4 части 1.1 статьи 45 Градостроительного кодекса Российской Федерации

П Р И К А З Ы В А Ю:

1. Начальнику отдела по реализации договоров подключения к системам теплоснабжения и крупных проектов в теплоснабжении филиала ПАО «Камчатскэнерго» КТЭЦ Андрусову В.В. организовать подготовку проекта планировки территории и проекта межевания территории для размещения объекта «АЦТП «Ленинградская» с тепловыми сетями 1 и 2 контура в г. Петропавловске-Камчатском. 2 Этап. «АЦТП «Ленинградская» с тепловыми сетями 2 контура. 2 пусковой комплекс» в Центральном городском планировочном районе Петропавловск-Камчатского городского округа с учетом разработанного технического задания (приложение).

2. Срок подготовки проекта планировки территории, содержащего проект межевания территории для размещения объекта «АЦТП «Ленинградская» с тепловыми сетями 1 и 2 контура в г. Петропавловске-Камчатском. 2 Этап. «АЦТП «Ленинградская» с тепловыми сетями 2 контура. 2 пусковой комплекс»

1

*Вх в 31
от 31.10.2017*

в Центральном городском планировочном районе Петропавловск-Камчатского городского округа, установить до 31 октября 2017 года.

3. Начальнику отдела по реализации договоров подключения к системам теплоснабжения и крупных проектов в теплоснабжении филиала ПАО «Камчатскэнерго» КТЭЦ Андрусову В.В. в трехдневный срок с момента утверждения приказа направить письменные уведомления ООО «Камчатспецпроект» о подготовке документации по планировке территории и проект межевания территории для размещения объекта «АЦТП «Ленинградская» с тепловыми сетями 1 и 2 контура в г. Петропавловске-Камчатском. 2 Этап. «АЦТП «Ленинградская» с тепловыми сетями 2 контура. 2 пусковой комплекс» в Центральном городском планировочном районе Петропавловск-Камчатского городского округа.

4. Контроль исполнения приказа оставляю за собой.

Генеральный директор

С.Б. Кондратьев



Публичное акционерное общество
энергетики и электрификации
«КАМЧАТСКЭНЕРГО»
Набережная ул., д.10, Петропавловск-
Камчатский, Россия, 683000
Тел. (4152)42-10-06
Факс (4152)41-20-26
E-mail: sekr1@kamenergo.ru
ОКПО 00106106, ОГРН 1024101024078,
ИНН/КПП 4100000668/410101001

09.02.2016 № 01-23/554

На № _____

О повторном обращении

Главе Администрации
Петропавловск-Камчатского
городского округа

Д.В. Зайцеву

Факс: 8 (4152) 23-53-20

Уважаемый Дмитрий Владимирович!

В соответствии с п. 1 статьи 45 Градостроительного кодекса РФ Администрации Петропавловск-Камчатского городского округа (далее – Администрация) необходимо принять решение о подготовке документации по проекту планировки и проекту межевания территорий для целей размещения линейного объекта «АЦТП «Ленинградская с тепловыми сетями 1 и 2 контура в г. Петропавловск-Камчатском городском округе. 2 этап. АЦТП «Ленинградская» с тепловыми сетями 2 контура» (далее – Объект) в рамках исполнения муниципального контракта от 22.12.2014 № 01383000004141359 на оказание услуг по подключению к системам теплоснабжения потребителей (объектов) тепловой энергии по улицам Ленинградская, Ключевская, Беринга, Мишенная, Осипенко, Виллойская, Фрунзе (далее – Контракт).

ПАО «Камчатскэнерго» письмом от 23.12.2015 № 01-19/5822 направлено обращение в адрес Администрации о разработке проекта планировки территории линейного Объекта.

В соответствии с п. 1 статьи 12 Федерального закона от 02.05.2006 № 59-ФЗ (ред. от 03.11.2015) письменное обращение, поступившее в орган местного самоуправления, должно быть рассмотрено в течение 30 дней со дня регистрации. По состоянию на 09.02.2016 со стороны Администрации ответ на обращение ПАО «Камчатскэнерго» не представлен.

С целью выполнения работ по Контракту, а также с учетом значимости реализуемых мероприятий по созданию инженерной инфраструктуры города прошу в кратчайшие сроки рассмотреть письмо ПАО «Камчатскэнерго» и принять нормативно-правовой акт Администрации о подготовке документации по проекту планировки и проекту межевания территории Объекта.

Приложение: Письмо ПАО «Камчатскэнерго» от 23.12.2015 № 01-19/5822 на

1 л. в 1 экз.

С.Б. Кондратьев
Генеральный директор

С.Б. Кондратьев



Публичное акционерное общество
энергетики и электрификации
«КАМЧАТСКЭНЕРГО»
Набережная ул., д.10, Петропавловск-
Камчатский, Россия, 683000
Тел. (4152)42-10-06
Факс (4152)41-20-26
E-mail: sekr1@kamenergo.ru
ОКПО 00106106, ОГРН 1024101024078,
ИНН/КПП4100000668/410101001

Главе Администрации
Петропавловск-Камчатского
городского округа

Д.В. Зайцеву

Факс: 8 (4152) 23-53-20

23.12.2015 № 01-15/5822-

На № _____

О разработке проекта планировки
территории для линейного объекта

Уважаемый Дмитрий Владимирович!

На основании муниципального контракта от 22.12.2014 № 01383000004141359 на оказание услуг по подключению к системам теплоснабжения потребителей (объектов) тепловой энергии по улицам Ленинградская, Ключевская, Беринга, Мишенная, Осипенко, Виллойская, Фрунзе (далее – Контракт) ПАО «Камчатскэнерго» выполняет работы по разработке проектно-сметной документации по объекту: «АЦТП «Ленинградская» с тепловыми сетями 1 и 2 контура в г. Петропавловске-Камчатском». 2 этап. АЦТП «Ленинградская» с тепловыми сетями 2 контура».

В соответствии с п. 1. статьи 45 Градостроительного Кодекса РФ прошу принять решение о подготовке документации по проекту планировки и проекту межевания территорий для целей размещения линейного объекта ««АЦТП «Ленинградская» с тепловыми сетями 1 и 2 контура в г. Петропавловске-Камчатском». 2 этап. АЦТП «Ленинградская» с тепловыми сетями 2 контура». В связи с социально-экономической значимостью проекта, а также с ограниченными сроками реализации Контракта прошу рассмотреть возможность принять решение в оперативном порядке.

Приложение: Проект задание на разработку проекта планировки и проекта межевания территорий для целей размещения линейного объекта ««АЦТП «Ленинградская» с тепловыми сетями 1 и 2 контура в г. Петропавловске-Камчатском». 2 этап. АЦТП «Ленинградская» с тепловыми сетями 2 контура» на 13 л. в 1 экз.

С. Б. Кондратьев

Генеральный директор

С.Б. Кондратьев



Публичное акционерное общество
энергетики и электрификации
«КАМЧАТСКЭНЕРГО»
Набережная ул., д.10, Петропавловск-
Камчатский, Россия, 683000
Тел. (4152) 21-67-59
Факс (4152) 41-20-26
E-mail: sekr1@kamenergo.ru
ОКПО 00106106, ОГРН 1024101024078,
ИНН/КПП4100000668/410101001

Директору
ООО «Камчатспецпроект»

Л.А. Собельман

Топоркова ул., 8/1 кв.15,
г. Петропавловск-Камчатский,
683031, т. 89147870922

30.10.2017 № 07-02/986

О направлении приказа

Уважаемая Людмила Александровна!

В рамках исполнения обязательств по договору от 25.05.2015 № ПИР-65.2-1 на выполнение проектных работ по объекту «АЦТП «Ленинградская» с тепловыми сетями 1 и 2 контура в г. Петропавловске-Камчатском. 2 Этап. «АЦТП «Ленинградская» с тепловыми сетями 2 контура. 2 пусковой комплекс» (далее - Объект) направляю приказ ПАО «Камчатскэнерго» от 27.10.2017 № 570 «А» о подготовке документации по планировке территории и проекта межевания территории для размещения линейного объекта в Центральном городском планировочном районе Петропавловск-Камчатского городского округа.

Прошу организовать работу по утверждению проекта планировки и проекта межевание территории для целей строительства линейного объекта в администрации Петропавловска-Камчатского городского округа в соответствии с требованиями действующего законодательства Российской Федерации.

Приложение: Приказ от 27.10.2017 № 570 «А» в 1 экз. на 1 л. (копия).

Директор по стратегии и инвестициям

О.В. Хворостов

Заявитель: ПАО «Камчатскэнерго»

Вид работ: АЦТП ч тепловые сети 1 и 2 контура (2 контура)

Филиал Коммунальная энергетика ул. Ленинская, 59 тел.201946 <i>Согласован проект планировки тепловых сетей 2 контура от АЦТП 90 потребителей.</i> <i>М.И. Мушкетер</i> 16.07.15г.	Комитет городского хозяйства ул. Ленинская, 14 каб.345 6 приемная 235090 <i>Согласовано с учетом ввоза Т.У.</i> <i>М.В. Далецкий</i> 12.07.16.
ЦЭС ул.Амурская, 5 т.307491 <i>Т.У. 7.3 - 080216 и 00-11198</i>	ОАО Ростелеком ул.Владивостокская, 5 т. 411213 <i>Согласован проект АЦТП 2 контура ул. Ленинградская</i> 22.07.15г <i>Т.У. 080612/315-16</i> <i>М.И. Белогорский</i>
Филиал "Камчатские ТЭЦ" ул. Стелная, 50 т. 276623 <i>Т.У. 2906.16</i> <i>И.И. Гурин</i>	ОАО Ростелеком (радио) ул. Владивостокская, 5 т.410200 <i>Согласовано</i> 22.07.15г <i>М.И. Белогорский</i>
МУП "Петропавловский водоканал" просп. Циолковского, 3/1, т.218663 <i>Т.У. 22.07.15г</i> <i>М.И. Белогорский</i>	ОАО "Оборонэнерго" (44ЭС) ул. Морская, 5 т.89245860048 т.89245860040 <i>Согласовано для размещения</i> 14.07.15г <i>М.И. Рубалов</i>
МКУ "Управление благоустройства" ул.Владивостокская, 29 т. 411362 <i>Т.У. 16.07.2015</i> <i>М.И. Белогорский</i>	МКУ "Управление дорожного хозяйства" пр. К.Маркса,1 т.251800 <i>Т.У. 14.08.16 от 01.06.16</i> <i>040815 от 23.05.15</i>
Департамент градостроительства и земельных отношений администрации П-К <i>АЦТП ч тепловые сети 1 и 2 контура (2 контура)</i> <i>М.И. Белогорский</i>	Административно-контрольное управление ул. Ленинская, 18 каб.403 т.23-50-98, 23-51-75 «СОГЛАСОВАНО» перед началом и после проведения земляных работ вызвать представителя администрации Петропавловск-Камчатского городского округа <i>С.Б. Кондратьев</i> (Фамилия, имя, отчество, подпись) 16.10.2017



Ассоциация в области архитектурно-строительного проектирования «Саморегулируемая организация «СОВЕТ ПРОЕКТИРОВЩИКОВ»

ОГРН 105779940372 ИНН 7725255760 КПП 772501001
 Проезд 40703810302200000035 в ОАО «АЛФА-БАНК» г. МОСКВА
 115432, г. Москва, Проектируемый проезд №4062,
 д. 6, стр.16, 5 этаж, БЦ «ПОРТ ПЛАЗА». Тел.: (495) 925-05-28;
www.sp-smp.ru info@sp-smp.ru

ВЫПИСКА

из реестра членов саморегулируемой организации

28.11.2017

(дата)

№ СП-850/17

Ассоциация в области архитектурно-строительного проектирования «Саморегулируемая организация «СОВЕТ ПРОЕКТИРОВЩИКОВ» 115432, г. Москва, Проектируемый проезд № 4062, д. 6, стр. 16, регистрационный номер в государственном реестре саморегулируемых организаций: СРО-П-011-16072009, эл-адрес Ассоциации в сети Интернет: www.sp-smp.ru

№ п/п	Вид информации	Сведения
1.	Сведения о члене саморегулируемой организации: идентификационный номер налогоплательщика, полное и сокращенное (при наличии) наименование юридического лица, адрес места нахождения, фамилия, имя, отчество индивидуального предпринимателя, дата рождения, место фактического осуществления деятельности, регистрационный номер члена саморегулируемой организации в реестре членов и дата его в реестре членов	ИНН: 4101160470 Полное наименование: Общество с ограниченной ответственностью «Камчатспецпроект» Сокращенное наименование: ООО «Камчатспецпроект» Юридический адрес: Российская Федерация, 683031, Камчатский край, г. Петропавловск-Камчатский, ул. Топоркова, д. 8/1, кв. 15 ФИО ИП: — Дата рождения ИП: — Рег. номер в реестре членов СРО: 445 Дата регистрации в реестре членов СРО: 27.11.2017
2.	Дата и номер решения о приеме в члены саморегулируемой организации, дата вступления в силу решения о приеме в члены саморегулируемой организации	Протокол Президиума № 326 Дата Президиума: 27.11.2017 Дата вступления в силу решения о приеме в члены СРО: 27.11.2017
3.	Дата и номер решения об исключении из членов саморегулируемой организации, основания исключения	Основания исключения: — Дата исключения: —
4.	Сведения о наличии у члена саморегулируемой организации права осуществлять подготовку проектной документации объектов капитального строительства по договору подряда на подготовку проектной документации заключенным с использованием конкурентных способов заключения договоров: а) в отношении объектов капитального строительства (кроме особо опасных, технически сложных и уникальных объектов, объектов использования атомной энергии); б) в отношении особо опасных, технически сложных и уникальных объектов капитального строительства (кроме объектов использования атомной энергии); в) в том числе объектов использования атомной энергии.	а) в отношении объектов капитального строительства (кроме особо опасных, технически сложных и уникальных объектов, объектов использования атомной энергии)
5.	Сведения об уровне ответственности члена саморегулируемой организации по обязательствам по договору подряда на подготовку проектной документации, в соответствии с которым указанным членом внесен взнос в компенсационный фонд возмещения вреда	Размер взноса в компенсационный фонд возмещения вреда составляет 50 000 рублей, что соответствует первому уровню ответственности в соответствии с которыми имеет право выполнять подготовку проектной документации, стоимость которых по одному договору подряда на подготовку проектной документации не превышает двадцать пять миллионов рублей

6.	Сведения об уровне ответственности члена саморегулируемой организации по обязательствам по договору подряда на подготовку проектной документации, заключенным с использованием конкурентных способов заключения договоров и соответствии с указанным членом внесет взнос в компенсационный фонд обеспечения договорных обязательств.	Размер взноса в компенсационный фонд обеспечения договорных обязательств составляет 0 рублей, что не соответствует ни одному уровню ответственности. В соответствии с этим не имеет права принимать участие в заключаемых договорах подряда на подготовку проектной документации с использованием конкурентных способов заключения договоров
7.	Сведения о приостановлении права осуществлять подготовку проектной документации объектов капитального строительства.	—

Президент
(должность руководителя)



А.А. Халимовский
(ФИО руководителя)

Справка о соответствии документации государственным нормам

Документация разработана в соответствии с Техническим заданием Заказчика на разработку проектно-сметной документации.

Принятые в проектной документации технические решения соответствуют нормативным документам, градостроительным регламентам, документам об использовании земельного участка, техническим регламентам, в том числе устанавливающим требования по безопасной эксплуатации зданий, сооружений и безопасного использования прилегающих к ним территорий. Документация отвечает действующим нормам и правилам, в том числе по взрыво-, и пожаробезопасности. Предусмотрены мероприятия по охране природы.

Главный инженер проекта *Т.А. Герасимова* Т.А. Герасимова

108-КСП -2016 -ППТ					
Изм.	Кол.	Лист	№ док.	Подп.	Дата
Гл. инженер					
ГИП	Герасимов				
Нач. отд.					
Проект планировки территории. Основная часть				Стадия	Лист
				II	
				ООО «Камчатспецпроект»	

Содержание

1.ИСХОДНО-РАЗРЕШИТЕЛЬНАЯ ДОКУМЕНТАЦИЯ ДЛЯ ВЫПОЛНЕНИЯ РАБОТ:.....8

2.ХАРАКТЕРИСТИКА ОБЪЕКТОВ КАПИТАЛЬНОГО СТРОИТЕЛЬСТВА КАПИТАЛЬНОГО СТРОИТЕЛЬСТВА ЖИЛОГО, ПРОИЗВОДСТВЕННОГО, ОБЩЕСТВЕННО – ДЕЛОВОГО И ИНОГО НАЗНАЧЕНИЯ И НЕОБХОДИМЫХ ДЛЯ ФУНКЦИОНИРОВАНИЯ ТАКИХ ОБЪЕКТОВ И ОБЕСПЕЧЕНИЯ ЖИЗНЕДЕЯТЕЛЬНОСТИ ГРАЖДАН ОБЪЕКТОВ КОММУНАЛЬНОЙ, ТРАНСПОРТНОЙ, СОЦИАЛЬНОЙ ИНФРАСТРУКТУР, В ТОМ ЧИСЛЕ ОБЪЕКТОВ, ВКЛЮЧЕННЫХ В ПРОГРАММЫ КОМПЛЕКСНОГО РАЗВИТИЯ СИСТЕМ КОММУНАЛЬНОЙ ИНФРАСТРУКТУРЫ, ПРОГРАММЫ КОМПЛЕКСНОГО РАЗВИТИЯ ТРАНСПОРТНОЙ ИНФРАСТРУКТУРЫ, ПРОГРАММЫ КОМПЛЕКСНОГО РАЗВИТИЯ СОЦИАЛЬНОЙ ИНФРАСТРУКТУРЫ И НЕОБХОДИМЫХ ДЛЯ РАЗВИТИЯ ТЕРРИТОРИИ В ГРАНИЦАХ ЭЛЕМЕНТА ПЛАНИРОВОЧНОЙ СТРУКТУРЫ.10

3.ПРИНЦИПИАЛЬНЫЕ МЕРОПРИЯТИЯ, НЕОБХОДИМЫЕ ДЛЯ ОСВОЕНИЯ ТЕРРИТОРИИ, С УКАЗАНИЕМ СРОКОМ ПО ИХ РЕАЛИЗАЦИИ.10

4.СВЕДЕНИЯ О СООТВЕТСТВИИ РАЗРАБОТАННОЙ ДОКУМЕНТАЦИИ ТРЕБОВАНИЯМ ЗАКОНОДАТЕЛЬСТВА О ГРАДОСТРОИТЕЛЬНОЙ ДЕЯТЕЛЬНОСТИ12

5.СВЕДЕНИЯ О РАЗМЕЩЕНИИ ЛИНЕЙНОГО ОБЪЕКТА НА ОСВАЕВАЕМОЙ ТЕРРИТОРИИ12

6.КАТАЛОГ КООРДИНАТ КРАСНЫХ ЛИНИЙ.....14

7.ПРИЛОЖЕНИЯ

108 – КСП-2016-ППТ						Лист
Изм.	Кол.уч.	Лист	№ док.	Подп.	Дата	7

1. ИСХОДНО-РАЗРЕШИТЕЛЬНАЯ ДОКУМЕНТАЦИЯ ДЛЯ ВЫПОЛНЕНИЯ РАБОТ:

1. Постановление администрации Петропавловск-Камчатского городского округа № 106 от 02.02.2016г «О принятии решения о подготовке проекта планировки территории и проекта межевания территории для планируемого размещения линейного объекта «АЦТП «Ленинградская» с тепловыми сетями 1 и 2 контура в г. Петропавловске-Камчатском». 2 этап. АЦТП «Ленинградская» с тепловыми сетями 2 контура» в Центральном городском планировочном районе»;
2. Технического задания, приложенного к договору №ПИР-65.2-1;
3. Градостроительного кодекса РФ.
4. Постановление Государственного комитета РФ по строительству и жилищно-коммунальному комплексу от 29.10.2002 г. № 150 «Об утверждении инструкции о порядке разработки, согласования, экспертизы и утверждения градостроительной документации» (СНиП 11-04-2003) в части, не противоречащей Градостроительному Кодексу РФ от 29.12.2004 г. № 190-ФЗ).
5. Региональные нормативы градостроительного проектирования Камчатского края утвержденный Постановлением Правительства Камчатского края №340-П от 15.08.2011 г.
6. Правила землепользования и застройки Петропавловск-Камчатского городского округа, принятые решением Городской Думы Петропавловск-Камчатского городского округа от 06.10.2010 № 892-р. С изменениями и дополнениями от: 27.07.2011, 31.10.2013, 18.11.2014, 27.08.2015, 28.12.2015.
7. Генеральный план Петропавловск-Камчатского городского округа, утвержденный Решением Городской Думы Петропавловск-Камчатского городского округа Камчатского края № 697-р от 23.12.2009.
8. Проект планировки территории, утверждённой Постановлением Администрации Петропавловск-Камчатского городского округа Камчатского края от 18.12.2012г № 3439 «Об утверждении проекта планировки территории

108 – КСП-2016-ППТ						Лист
Изм.	Кол.уч.	Лист	№ док.	Подп.	Дата	8

- «Реконструкция застройки части центрального района Петропавловск-Камчатского городского округа (оз. Култучное, ул. Ленинградская, ул. Пограничная до здания КГТУ им. В.Беринга, ул. Максимова, ул. Набережная)»
- Решение Городской Думы Петропавловск-Камчатского городского округа от 15.12.2010 года № 961-р «Об утверждении программы комплексного развития систем коммунальной инфраструктуры Петропавловск-Камчатского городского округа на 2010-2025 годы».
9. Технический отчет. Инженерно-геологические изыскания, выполненные ИП Иглин, шифр объекта: 15-603.
10. Приказ генерального директора ПАО «КАМЧАТСКЭНЕРГО» № 570-А от 27.10.2017 о подготовки документации по планировке территории линейного объекта «АЦТП «Ленинградская» с тепловыми сетями 1 и 2 контура в г. Петропавловске-Камчатском». 2 этап. АЦТП «Ленинградская» с тепловыми сетями 2 контура. 2 пускового комплекса в Центральном городском планировочном районе Петропавловск-Камчатском городском округе.
11. Постановление администрации Петропавловск – Камчатского городского округа №106 от 02.02.2016 о принятии решения о подготовке проекта планировки территории и проекта межевания территории для планируемого размещения линейного объекта «АЦТП «Ленинградская» с тепловыми сетями 1 и 2 контура в г. Петропавловске-Камчатском». 2 этап, АЦТП «Ленинградская» с тепловыми сетями 2 контура» в Центральном городском планировочном районе.
12. РДС 30-201-98 Система нормативных документов в строительстве. Руководящий документ системы. Инструкция о порядке проектирования и установления красных линий в городах и других поселениях Российской Федерации, принятый Постановлением Госстроя Российской Федерации от 06.04.1998 № 18-30, в части не противоречащей Градостроительному кодексу РФ;

108 – КСП-2016-ППТ						Лист
Изм.	Кол.уч.	Лист	№ док.	Подп.	Дата	9

2. ХАРАКТЕРИСТИКА ОБЪЕКТОВ КАПИТАЛЬНОГО СТРОИТЕЛЬСТВА КАПИТАЛЬНОГО СТРОИТЕЛЬСТВА ЖИЛОГО, ПРОИЗВОДСТВЕННОГО, ОБЩЕСТВЕННО – ДЕЛОВОГО И ИНОГО НАЗНАЧЕНИЯ И НЕОБХОДИМЫХ ДЛЯ ФУНКЦИОНИРОВАНИЯ ТАКИХ ОБЪЕКТОВ И ОБЕСПЕЧЕНИЯ ЖИЗНЕДЕЯТЕЛЬНОСТИ ГРАЖДАН ОБЪЕКТОВ КОММУНАЛЬНОЙ, ТРАНСПОРТНОЙ, СОЦИАЛЬНОЙ ИНФРАСТРУКТУР, В ТОМ ЧИСЛЕ ОБЪЕКТОВ, ВКЛЮЧЕННЫХ В ПРОГРАММЫ КОМПЛЕКСНОГО РАЗВИТИЯ СИСТЕМ КОММУНАЛЬНОЙ ИНФРАСТРУКТУРЫ, ПРОГРАММЫ КОМПЛЕКСНОГО РАЗВИТИЯ ТРАНСПОРТНОЙ ИНФРАСТРУКТУРЫ, ПРОГРАММЫ КОМПЛЕКСНОГО РАЗВИТИЯ СОЦИАЛЬНОЙ ИНФРАСТРУКТУРЫ И НЕОБХОДИМЫХ ДЛЯ РАЗВИТИЯ ТЕРРИТОРИИ В ГРАНИЦАХ ЭЛЕМЕНТА ПЛАНИРОВОЧНОЙ СТРУКТУРЫ.

В данном проекте планировки территории не определяется перечень и характеристики объектов необходимых для развития территории в границах элемента планировочной структуры. Проектируемая объект «АЦТП «Ленинградская» с тепловыми сетями 1 и 2 контура в г. Петропавловске-Камчатском». 2 этап. АЦТП «Ленинградская» с тепловыми сетями 2 контура» 2 очередь участок от УП-0 до ТК - сущ. расположенной на территории КГТУ в г. Петропавловске-Камчатском включена в программу комплексного развития систем коммунальной инфраструктуры (Решение Городской Думы Петропавловск-Камчатского городского округа от 15.12.2010 года № 961-р «Об утверждении программы комплексного развития систем коммунальной инфраструктуры Петропавловск-Камчатского городского округа на 2010-2025 годы») и в объемы перспективного строительства тепловых сетей (Постановление администрации Петропавловск-Камчатского городского округа от 05.02.2016 №132 «Об утверждении схемы теплоснабжения Петропавловск-Камчатского городского округа до 2030 года (актуализация на 2016 год).

3. ПРИНЦИПИАЛЬНЫЕ МЕРОПРИЯТИЯ, НЕОБХОДИМЫЕ ДЛЯ ОСВОЕНИЯ ТЕРРИТОРИИ, С УКАЗАНИЕМ СРОКОМ ПО ИХ РЕАЛИЗАЦИИ.

В проекте разрабатывается новый участок теплотрассы от точки присоединения к вновь построенной теплотрассы от АЦТП-Ленинградская до точки присоединения к

							108 – КСП-2016-ППТ	Лист
Изм.	Кол.уч.	Лист	№ док.	Подп.	Дата			10

существующей камере на территории Камчатского государственного технического университета, расположенному по адресу Ленинградская 43

Проектируемый участок в четырехтрубном исполнении. Диаметр трубопроводов отопления DN 273-DN159, а для ГВС DN 114-DN57. Температурный график отопления 95-70°C, а для ГВС 65-5°C.

Прокладка теплотрассы принята надземная на низких опорах, подземная внепроходных железобетонных сборных каналах, а также без канальная.

Общая длина проектируемого участка составляет 480.3 м. - подземная прокладка– 399.7 м, надземная прокладка– 81.1 м.

Трубопроводы проектируемой теплотрассы приняты стальные электросварные прямошовные (ГОСТ10704-91). Трубы из стали ст3сп.

Компенсация тепловых перемещений трубопроводов решена самокомпенсацией на углах поворотов и устройством горизонтальных П-образных компенсаторов.

В высших точках теплотрассы устанавливаются воздушники, в низших точках устанавливаются спускники. Спуск воды производится в проектируемые дренажные колодцы с последующим отводом дренажа передвижными насосами в систему дождевой канализации

Монтаж трубопроводов и арматуры выполнить в соответствии с требованиями СП124.13330.2012, СНиП 3.05.03-85, ПБ 10-573-03.

Антикоррозийное покрытие трубопроводов теплотрассы выполнить краской БТ-177 ГОСТ 5631-79, состоящий из 75% лака БТ-577 и 15% аллюминиевый пудры ПАП-2 ГОСТ 549495 по грунтовке ГФ-021 ГОСТ 25129-82, Тепловая изоляция: скорлупы пеноуретановые толщиной 40,35 и 3 0 мм. Покровной слой выполняется из Би поля ХПП для подземной прокладки и сталь оцинкованная рулонная 0155 мм для надземной прокладки. Трубы для монтажа дренажных трубопроводов должны поставляться в весьма усиленной изоляции.

Вокруг камер выполняется бетонная отмостка шириной 1м.

Боковые поверхности лотков, камер, плит перекрытия, фундаментов и монолитных плит, соприкасающихся с грунтом, покрыть гидроизоляцией два слоя.

Металлические конструкции внутри камер, неподвижных опор, покрыть гидроизоляционной мастикой.

							108 – КСП-2016-ППТ	Лист
Изм.	Кол.уч.	Лист	№ док.	Подп.	Дата			11

4. СВЕДЕНИЯ О СООТВЕТСТВИИ РАЗРАБОТАННОЙ ДОКУМЕНТАЦИИ ТРЕБОВАНИЯМ ЗАКОНОДАТЕЛЬСТВА О ГРАДОСТРОИТЕЛЬНОЙ ДЕЯТЕЛЬНОСТИ

При подготовке проекта основные вопросы по размещению проектируемого линейного объекта «АЦТП «Ленинградская» с тепловыми сетями 1-го и 2-го контура в г. Петропавловске – Камчатском», 2 Этап. «АЦТП «Ленинградская» с тепловыми сетями 2-го контура» в центральном городском планировочном районе были приняты согласно Генеральному плану. Петропавловск-Камчатский Городской округ. Масштаб 1:10 000

Технические решения, принятые в проекте, соответствуют требованиям экологических, санитарно-гигиенических и других норм, правил и стандартов, действующих на территории Российской Федерации, и обеспечивают безопасную для жизни людей эксплуатацию объекта при соблюдении и предусмотренных проектом мероприятий.

Решения, принятые в проекте, обеспечивают:

- применение оптимальных функционально-технологических, конструктивных и инженерно-технических решений;
- снижение себестоимости выработки тепловой энергии за счет подключения потребителей тепла к централизованному теплоснабжению и отказа от автономных источников тепла.

Строительство новых и замена ветхих инженерных коммуникаций благотворно отразится на экологии городских территорий, поскольку нагрузки на природу, обусловленные утечками и сбросами теплоносителя или сточных вод и из устаревших и аварийных трубопроводов, будут минимизированы. Кроме того, это еще и экономический фактор по оптимизации затрат при эксплуатации сетей.

5. СВЕДЕНИЯ О РАЗМЕЩЕНИИ ЛИНЕЙНОГО ОБЪЕКТА НА ОСВАЕВАЕМОЙ ТЕРРИТОРИИ

Трасса проходит по межквартальной территории вдоль жилых и не жилых домов. Участок ровный спланированный.

В геоморфологическом отношении площадка расположена у подножия южных денудационных склонов сопки Мишенной (380.8м.) в 0.8 км. к юго-востоку от её вершины и севернее озера Култучное. Формирование рельефа связано с вулканической деятельностью вулканов, выбросивших огромную массу рыхлого материала на

древнюю морскую террасу. Впоследствии рыхлая масса пирокластических отложений подверглась интенсивной эрозии и переотложена грязевыми потоками. Основным рельефообразующим элементом является г. Мишенная, высотой 380.8м. у подножия склона которой находится площадка. Сопка Мишенная представляет собой древний вулканический очаг, выбросивший большую массу андезитовой лавы. Впоследствии андезитовая толща горы, мощностью более 100 метров подверглась выветриванию и эрозии. Продукты разрушения андезитовой толщи, откладывались у подножия сопки, создали современный рельеф.

Природный рельеф площадки полностью изменен техногенными образованиями, она имеет форму пологого (3-6 град.) насыпного грунта с наклоном на юг.

Природная поверхность рельефа площадки погребена под 1.0-1.2 метровым слоем техногенных грунтов.

В геологическом строении изученного верхнего 10-метрового слоя площадки установлены современные (голоценовые) дисперсные грунты. По своему генезису они разделяются на техногенные - насыпные, природные делювиальные и вулканогенные. Насыпные грунты неоднородные по составу- пески, супеси с включением дресвы и щебня они содержат включения строительного мусора.

Под насыпными грунтами повсеместно залегают делювиальные. В их составе преобладают щебенистые грунты с супесью и супесь с включением дресвы и щебня. Общая мощность делювиальных грунтов составляет 7.0 м. Все делювиальные грунты являются склоновыми образованиями сопки Мишенная. В нижней части разреза под делювиальными залегают вулканогенные – щебенистые грунты с песком.

По геолого-литологическому составу грунтов, слагающих разрез до глубины 10 м, на площадке выделено 4 инженерно-геологических элемента (ИГЭ): Нумерация грунтов принята единой для площадки и тепловых сетей с учетом архивных материалов.

ИГЭ-1 Насыпной техногенный грунт образует толщу до 1.2м. Он залегают в верхней части разреза и состоит из нескольких слоев (мощность каждого 0.2-0.5м) природных насыпных грунтов с включением строительного мусора. Время формирования техногенных грунтов превышает 15 лет. Поэтому на основании оценочных критериев табл. 6.9 СП 50-101-2004, они относятся к слежавшимся с завершившимся процессом самоуплотнения.

							108 – КСП-2016-ППТ	Лист
Изм.	Кол.уч.	Лист	№ док.	Подп.	Дата			13

ИГЭ-11 Делювиальные грунты. Супесь коричневая, пластичная Развита в верхних частях разреза на глубине 1.0-1.2. мощностью 0.7м.

ИГЭ-13 Делювиальные грунты. Щебенистый грунт с супесью серой твердой консистенции. Встречен в средней части разреза мощностью 3.6-6.3м.

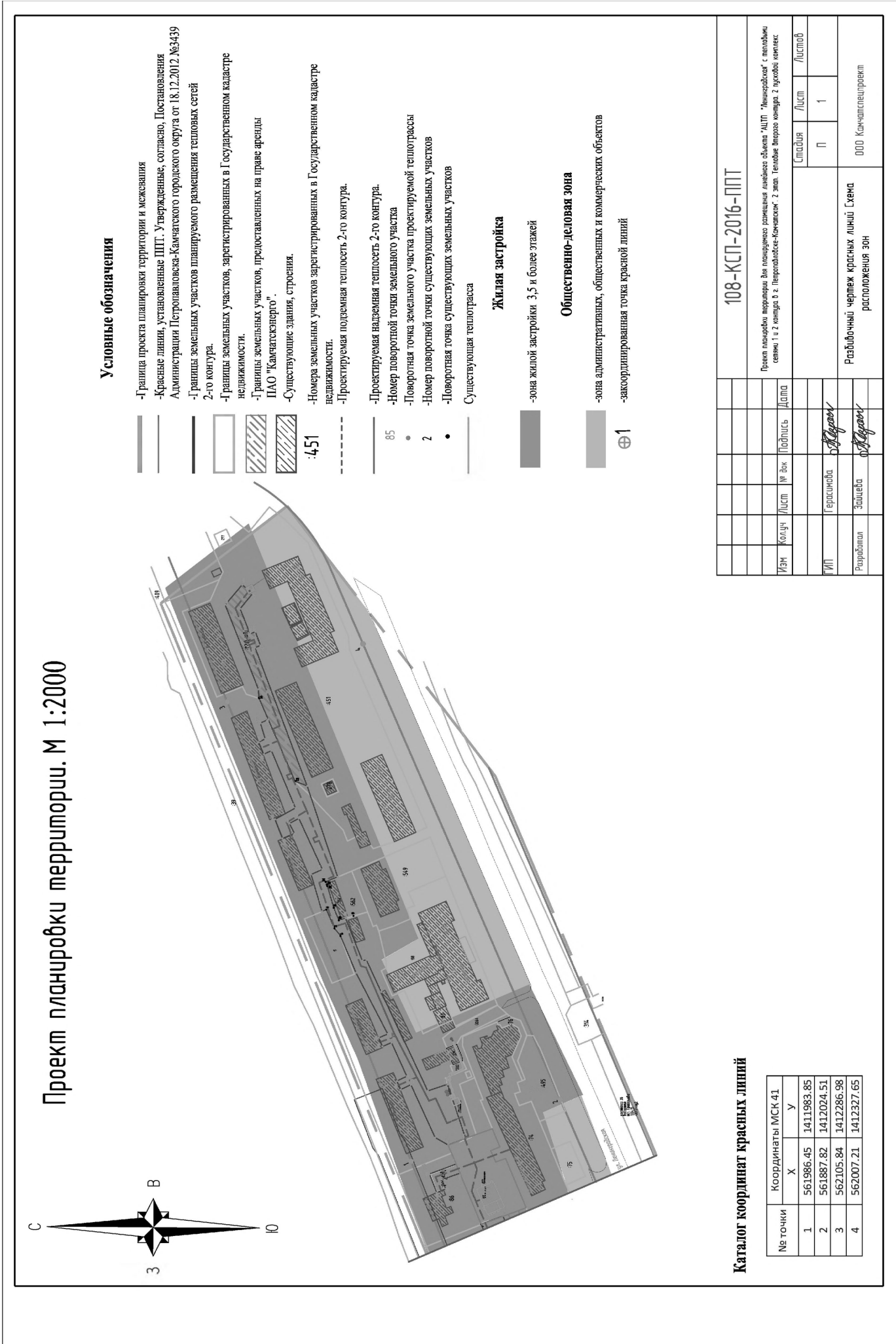
ИГЭ-14 Вулканогенные щебенистые грунты с песком средней степени водонасыщения. Встречены на глубине 5.5м скважиной №2, вскрытой мощностью 2.5м.

Подземные воды до глубины 8.0м не встречены. В пределах участка возможно появление подземных вод типа «верховодка». «Верховодка» образуется в зоне аэрации за счет инфильтрации атмосферных и поверхностных вод, задержанных слабопроницаемыми грунтами. Локальным водопором могут служить супеси. «Верховодка» носит временный характер, проявляется в период снеготаяния и обильных дождей. В большей части «верховодка» сливается с грунтовыми водами, образуя единый горизонт.

6. КАТАЛОГ КООРДИНАТ КРАСНЫХ ЛИНИЙ

№ точки	Координаты МСК 41	
	X	Y
1	561986.45	1411983.85
2	561887.82	1412024.51
3	562105.84	1412286.98
4	562007.21	1412327.65

Изм.	Кол.уч.	Лист	№ док.	Подп.	Дата	108 – КСП-2016-ПШТ	Лист 14
------	---------	------	--------	-------	------	--------------------	---------



Условные обозначения

- Граница проекта планировки территории и межевания
 - Красные линии, установленные ППТ. Утвержденные, согласно, Постановления Администрации Петропавловска-Камчатского городского округа от 18.12.2012 №3439
 - Границы земельных участков планируемого размещения тепловых сетей 2-го контура.
 - Границы земельных участков, зарегистрированных в Государственном кадастре недвижимости.
 - Границы земельных участков, предоставленных на праве аренды ПАО "Камчатскэнерго".
 - Существующие здания, строения.
 - Номера земельных участков зарегистрированных в Государственном кадастре недвижимости.
 - Проектируемая подземная теплотрасса 2-го контура.
 - Проектируемая наземная теплотрасса 2-го контура.
 - Номер поворотной точки земельного участка
 - Поворотная точка земельного участка проектируемой теплотрассы
 - Номер поворотной точки существующих земельных участков
 - Поворотная точка существующих земельных участков
 - Существующая теплотрасса
- Жилая застройка**
- зона жилой застройки 3,5 и более этажей
- Общественно-деловая зона**
- зона административных, общественных и коммерческих объектов
 - закорректированная точка красной линии

108-КСП-2016-ПШТ

Изм.	Колуч	Лист	№ док	Подпись	Дата	Специя	Лист	Листов
						П	1	
Проект планировки территории для планируемого размещения линейного объекта «ЛПТ "Верховодка"» с мелкими сетями 1 и 2 контура в г. Петропавловске-Камчатском». 2 этап. Тепловые пункты котла. 2 проектный комплекс.						ООО Камчатспецпроект		
Разработчик						Разработчик		
ИП						ИП		
Заявитель						Заявитель		
Схема расположения зон						Схема расположения зон		

Каталог координат красных линий

№ точки	Координаты МСК 41	
	X	Y
1	561986.45	1411983.85
2	561887.82	1412024.51
3	562105.84	1412286.98
4	562007.21	1412327.65

АДМИНИСТРАЦИЯ
ПЕТРОПАВЛОВСК-КАМЧАТСКОГО
ГОРОДСКОГО ОКРУГА

ПОСТАНОВЛЕНИЕ

от 31.08.2018 г. № 1844

О внесении изменения в постановление администрации Петропавловск-Камчатского городского округа от 25.05.2017 № 1094 «О порядке и сроках хранения материалов демонтажа, объектов, не являющихся объектами капитального строительства, и иного имущества»

В целях уточнения отдельных положений муниципального правового акта Петропавловск-Камчатского городского округа

ПОСТАНОВЛЯЮ:

1. Внести в Порядок и сроки хранения материалов демонтажа, объектов, не являющихся объектами капитального строительства, и иного имущества, утвержденный постановлением администрации Петропавловск-Камчатского городского округа от 25.05.2017 № 1094, изменение, заменив в пункте 4 слова «Управление благоустройства города Петропавловска-Камчатского» словами «Служба благоустройства Петропавловск-Камчатского городского округа».

2. Управлению делами администрации Петропавловск-Камчатского городского округа опубликовать настоящее постановление в газете «Град Петра и Павла» и разместить на официальном сайте администрации Петропавловск-Камчатского городского округа в информационно-телекоммуникационной сети «Интернет».

3. Настоящее постановление вступает в силу после дня его официального опубликования.

4. Контроль за исполнением настоящего постановления возложить на заместителя Главы администрации Петропавловск-Камчатского городского округа Н.В. Александрову.

Глава

Петропавловск-Камчатского городского округа
В.Ю. Иваненко

АДМИНИСТРАЦИЯ
ПЕТРОПАВЛОВСК-КАМЧАТСКОГО
ГОРОДСКОГО ОКРУГА

ПОСТАНОВЛЕНИЕ

от 31.08.2018 г. № 1845

О внесении изменения в постановление администрации Петропавловск-Камчатского городского округа от 22.04.2015 № 1004 «О порядке разработки и утверждения бюджетного прогноза Петропавловск-Камчатского городского округа на долгосрочный период»

В целях приведения постановления администрации Петропавловск-Камчатского городского округа от 22.04.2015 № 1004 «О порядке разработки и утверждения бюджетного прогноза Петропавловск-Камчатского городского округа на долгосрочный период» в соответствие с абзацем вторым пункта 3 статьи 170.1. Бюджетного кодекса Российской Федерации

ПОСТАНОВЛЯЮ:

1. в пункте 1.3 Порядка разработки и утверждения бюджетного прогноза Петропавловск-Камчатского городского округа на долгосрочный период, утвержденное постановлением администрации Петропавловск-Камчатского городского округа от 22.04.2015 № 1004 слова «каждые три года на шестилетний период» заменить словами «каждые три года на шесть и более лет».

2. Управлению делами администрации Петропавловск-Камчатского городского округа опубликовать настоящее постановление в газете «Град Петра и Павла» и разместить на официальном сайте администрации Петропавловск-Камчатского городского округа в информационно-телекоммуникационной сети «Интернет».

3. Настоящее постановление вступает в силу после дня его официального опубликования.

4. Контроль за исполнением настоящего постановления возложить на заместителя Главы администрации Петропавловск-Камчатского городского округа – руководителя Управления финансов администрации Петропавловск-Камчатского городского округа.

Глава

Петропавловск-Камчатского городского округа
В.Ю. Иваненко

ОПОВЕЩЕНИЕ

о проведении
публичных слушаний

На публичные слушания представляется проект разрешения отклонение от предельных параметров разрешенного строительства объекта «Здание офисов по ул. Заречной» земельного участка с кадастровым номером 41:01:0010114:3711 в части уменьшения отступов с 5 метров до 4 метров с северной и восточной сторон, согласно чертежу градостроительного плана земельного участка от 11.02.2013 № ru 41-301-000-14.

Перечень информационных материалов по проекту публичных слушаний:

1. Градостроительный план земельного участка от 11.02.2013 № ru 41-301-000-14;

2. Схема отображающая место допустимого размещения объекта капитального строительства с учетом уменьшения отступов.

Информационные материалы по проекту публичных слушаний представлены на экспозиции по адресу г. Петропавловск-Камчатский, ул. Советская, д. 22.

Оповещение дополнительно размещено на информационном стенде по адресу: ул. Ленинградская, д. 74/1 «Служба одного окна» администрации Петропавловск-Камчатского городского округа, на информационном стенде Управления архитектуры градостроительства и земельных отношений администрации Петропавловск-Камчатского городского округа по адресу: ул. Советская, д. 22.

Экспозиция открыта с 31.08.2018 по 11.09.2018.

Часы работы: с 9:00 до 17:30.

В ходе работы экспозиции проводится консультирование посетителей экспозиции, распространение информационных материалов о проекте, подлежащем рассмотрению на публичных слушаниях.

Публичные слушания состоятся 11.09.2018 в 14:30 по адресу: г. Петропавловск-Камчатский, ул. Советская, д. 22, каб. 102.

Время начала регистрации участников 11.09.2018 14:00.

В период публичных слушаний участники публичных слушаний имеют право представить свои предложения и замечания по обсуждаемому проекту посредством:

1) записи в книге (журнале) учета посетителей экспозиции проекта, подлежащего рассмотрению на публичных слушаниях;

2) в письменной форме в адрес организатора публичных слушаний;

3) в письменной или устной форме в ходе проведения публичных слушаний.

Контакты организатора публичных слушаний: тел 303-100 (доб. 32-60, 32-68).

Информационные материалы по проекту разрешения отклонение от предельных параметров разрешенного строительства объекта «Комплекс спортивно-оздоровительных сооружений, ул. Дальняя, г. Петропавловск-Камчатский» земельного участка с кадастровым номером 41:01:0010120:17, по ул. Дальняя, д. 2/1 в г. Петропавловске-Камчатском в части уменьшения отступов с 5 метров до 3 метров со стороны точек 7 и 8 согласно чертежу градостроительного плана земельного участка от 11.02.2013 № ru 41-301-000-14 размещены на сайте «<http://www.pkgo.ru>».

ОПОВЕЩЕНИЕ

о проведении
публичных слушаний

На публичные слушания представляется проект разрешения отклонение от предельных параметров разрешенного строительства объекта «Комплекс спортивно-оздоровительных сооружений, ул. Дальняя, г. Петропавловск-Камчатский» земельного участка с кадастровым номером 41:01:0010120:17, по ул. Дальняя, д. 2/1 в г. Петропавловске-Камчатском в части уменьшения отступов с 5 метров до 3 метров со стороны точек 7 и 8 согласно чертежу градостроительного плана земельного участка от 11.02.2013 № ru 41-301-000-14.

Перечень информационных материалов по проекту публичных слушаний:

1. Градостроительный план земельного участка от 11.02.2013 № ru 41-301-000-14;

2. Схема отображающая место допустимого размещения объекта капитального строительства с учетом уменьшения отступов.

Информационные материалы по проекту публичных слушаний представлены на экспозиции по адресу г. Петропавловск-Камчатский, ул. Советская, д. 22.

Оповещение дополнительно размещено на информационном стенде по адресу: ул. Ленинградская, д. 74/1 «Служба одного окна» администрации Петропавловск-Камчатского городского округа, на информационном стенде Управления архитектуры градостроительства и земельных отношений администрации Петропавловск-Камчатского городского округа по адресу: ул. Советская, д. 22.

Экспозиция открыта с 31.08.2018 по 11.09.2018.

Часы работы: с 9:00 до 17:30.

В ходе работы экспозиции проводится консультирование посетителей экспозиции, распространение информационных материалов о проекте, подлежащем рассмотрению на публичных слушаниях.

Публичные слушания состоятся 11.09.2018 в 14:30 по адресу: г. Петропавловск-Камчатский, ул. Советская, д. 22, каб. 102.

Время начала регистрации участников 11.09.2018 14:00.

В период публичных слушаний участники публичных слушаний имеют право представить свои предложения и замечания по обсуждаемому проекту посредством:

1) записи в книге (журнале) учета посетителей экспозиции проекта, подлежащего рассмотрению на публичных слушаниях;

2) в письменной форме в адрес организатора публичных слушаний;

3) в письменной или устной форме в ходе проведения публичных слушаний.

Контакты организатора публичных слушаний: тел 303-100 (доб. 32-60, 32-68).

Информационные материалы по проекту разрешения отклонение от предельных параметров разрешенного строительства объекта «Комплекс спортивно-оздоровительных сооружений, ул. Дальняя, г. Петропавловск-Камчатский» земельного участка с кадастровым номером 41:01:0010120:17, по ул. Дальняя, д. 2/1 в г. Петропавловске-Камчатском в части уменьшения отступов с 5 метров до 3 метров со стороны точек 7 и 8 согласно чертежу градостроительного плана земельного участка от 11.02.2013 № ru 41-301-000-14 размещены на сайте «<http://www.pkgo.ru>».

ИНФОРМАЦИОННОЕ СООБЩЕНИЕ

Решением Городской Думы Петропавловск-Камчатского городского округа от 28.02.2012 № 490-нд «О порядке осуществления муниципального земельного контроля на территории Петропавловск-Камчатского городского округа» (далее – Решение) установлен порядок выявления и освобождения самовольно занятых земельных участков, выявления, демонтажа и (или) вывоза объектов, не являющихся объектами капитального строительства, находящихся на территории Петропавловск-Камчатского городского округа.

В соответствии с вышеуказанным Решением, в результате рейдового осмотра, проведенного в соответствии с приказом Контрольного управления на земельном участке, расположенном в районе ул. Кулешова, д. 28, г. Петропавловск-Камчатский (кадастровый квартал земельного участка 41:01:0010129), размещены объекты, не являющиеся объектами капитального строительства, в количестве 63 (шестьдесят три) единиц:

1. объект, не являющийся объектом капитального строительства, коричневого цвета, покрасочный слой местами сильно поврежден, имеются многочисленные следы ржавчины, крыша двускатная, под крышей присутствует вентиляционная система в виде трубы небольшого размера, без регистрационного номера, имеется один навесной замок, свободный доступ внутрь объекта отсутствует;

2. объект, не являющийся объектом капитального строительства, гофрированный, коричневого цвета с немногочисленными надписями на корпусе, покрасочный слой сильно поврежден, имеются многочисленные следы ржавчины, крыша двускатная, без регистрационного номера, имеется навесной замок, свободный доступ внутрь объекта отсутствует;

3. объект, не являющийся объектом капитального строительства, коричневого цвета, покрасочный слой местами сильно поврежден, имеются многочисленные следы ржавчины, крыша округлая, регистрационный номер – Г-7123, имеется один навесной замок, свободный доступ внутрь объекта отсутствует;

4. объект, не являющийся объектом капитального строительства, серого цвета с черными прямоугольниками на корпусе с лицевой стороны, имеется надпись черным цветом «Продам 89147893623, покрасочный слой отсутствует, имеются многочисленные следы ржавчины, крыша двускатная, без регистрационного номера, присутствует один навесной замок, свободный доступ внутрь объекта отсутствует;

5. объект, не являющийся объектом капитального строительства, коричневого, местами серого цвета, покрасочный слой сильно поврежден, имеются многочисленные следы ржавчины, дверь светло-голубого цвета, обшарпанная, покрытая ржавчиной, крыша двускатная, регистрационный номер отсутствует, имеются один навесной замок на двери и один навесной замок на гаражных воротах, свободный доступ внутрь объекта отсутствует;

следы ржавчины, регистрационный номер определить не представилось возможным, крыша округлая, имеется один навесной замок, свободный доступ внутрь объекта отсутствует;

55. объект, не являющийся объектом капитального строительства, коричневого цвета, покрасочный слой местами сильно поврежден, имеются многочисленные следы ржавчины, регистрационный номер отсутствует, с лицевой стороны присутствует надпись белой краской «С9», крыша двускатная, имеются два навесных замка, свободный доступ внутрь объекта отсутствует;

56. объект, не являющийся объектом капитального строительства, с лицевой стороны синего цвета, с боковых сторон коричневого цвета, арматура местами повреждена, покрасочный слой местами сильно поврежден, имеются многочисленные следы ржавчины, регистрационный номер отсутствует, крыша двускатная, имеется один навесной замок, свободный доступ внутрь объекта отсутствует;

57. объект, не являющийся объектом капитального строительства, коричневого цвета, покрасочный слой местами поврежден, имеются следы ржавчины, регистрационный номер отсутствует, крыша двускатная, имеется один навесной замок, свободный доступ внутрь объекта отсутствует;

58. объект, не являющийся объектом капитального строительства, коричневого цвета, покрасочный слой местами поврежден, имеются следы ржавчины, регистрационный номер отсутствует, крыша двускатная, под крышей присутствуют продольные линии черного цвета, имеется один внутренний замок, свободный доступ внутрь объекта отсутствует;

59. объект, не являющийся объектом капитального строительства, серого цвета, покрасочный слой местами поврежден, имеются следы ржавчины, регистрационный номер отсутствует, крыша двускатная, имеется один навесной замок, свободный доступ внутрь объекта отсутствует;

60. объект, не являющийся объектом капитального строительства, коричневого цвета, покрасочный слой местами сильно поврежден, имеются многочисленные следы ржавчины, регистрационный номер отсутствует, на лицевой стороне имеется надпись «ДИМА», крыша плоская, имеется один навесной замок, свободный доступ внутрь объекта отсутствует;

61. объект, не являющийся объектом капитального строительства, коричневого цвета, покрасочный слой местами сильно поврежден, имеются многочисленные следы ржавчины, регистрационный номер отсутствует, ворота обшиты арматурой серого цвета, крыша двускатная, арматура местами повреждена, имеется один навесной замок, свободный доступ внутрь объекта отсутствует;

62. объект, не являющийся объектом капитального строительства, коричневого цвета, покрасочный слой местами сильно поврежден, имеются многочисленные следы ржавчины, регистрационный номер отсутствует, листы арматуры местами сильно повреждены и погнуты, на лицевой стороне имеются нацарапанные надписи, крыша двускатная, под крышей имеется округлое устройство с вентиляем, имеется один навесной замок, свободный доступ внутрь объекта отсутствует;

63. объект, не являющийся объектом капитального строительства, коричневого цвета, покрасочный слой местами сильно поврежден, имеются многочисленные следы ржавчины, регистрационный номер отсутствует, двери отсутствуют, имеется свободный доступ внутрь объекта.

ИНФОРМАЦИОННОЕ СООБЩЕНИЕ

Решением Городской Думы Петропавловск-Камчатского городского округа от 28.02.2012 № 490-нд «О порядке осуществления муниципального земельного контроля на территории Петропавловск-Камчатского городского округа» установлен порядок выявления и освобождения самовольно занятых земельных участков, выявления, демонтажа и (или) вывоза объектов, не являющихся объектами капитального строительства, находящихся на территории Петропавловск-Камчатского городского округа.

В соответствии с вышеуказанным Решением, в результате рейдового осмотра, проведенного в соответствии с приказом Контрольного управления на земельном участке, расположенном в районе ул. Красная Сопка, д. 44, г. Петропавловск-Камчатский (кадастровый квартал земельного участка 41:01:0010121), размещены объекты, не являющиеся объектами капитального строительства, в количестве 3 (трех) единиц:

1. объект, не являющийся объектом капитального строительства, зеленого цвета, покрасочный слой местами поврежден, крыша двускатная, имеются следы ржавчины, регистрационный номер Г-4337, на двери имеется один навесной замок, свободный доступ внутрь объекта отсутствует, расположен с торцевой стороны многоквартирного жилого д. № 44 по ул. Красная Сопка;

2. объект, не являющийся объектом капитального строительства, коричневого цвета, покрасочный слой местами поврежден, крыша двускатная, имеются следы ржавчины, без регистрационного номера, на двери имеются один навесной и внутренний замки, свободный доступ внутрь объекта отсутствует, расположен с торцевой стороны многоквартирного жилого д. № 44 по ул. Красная Сопка;

3. объект, не являющийся объектом капитального строительства, красно-коричневого цвета, покрасочный слой местами поврежден, крыша двускатная, имеются следы ржавчины, без регистрационного номера, на двери имеется антивандальный механизм, свободный доступ внутрь объекта отсутствует, расположен с торцевой стороны многоквартирного жилого д. № 44 по ул. Красная Сопка.

ИНФОРМАЦИОННОЕ СООБЩЕНИЕ

Решением Городской Думы Петропавловск-Камчатского городского округа от 28.02.2012 № 490-нд «О порядке осуществления муниципального земельного контроля на территории Петропавловск-Камчатского городского округа» (далее – Решение) установлен порядок выявления и освобождения самовольно занятых земельных участков, выявления, демонтажа и (или) вывоза объектов, не являющихся объектами капитального строительства, находящихся на территории Петропавловск-Камчатского городского округа.

В соответствии с вышеуказанным Решением, в результате рейдового осмотра, проведенного в соответствии с приказом Контрольного управления на земельном участке, расположенном в районе ул. Тушканова, д. 10, г. Петропавловск-Камчатский (кадастровый квартал земельного участка 41:01:0010114), размещен нестационарный торговый объект в количестве 1 (одной) единицы:

1. нестационарный торговый объект, площадью 21 кв. м., обшитый снаружи гофрированной арматурой бледно-желтого цвета, следов ржавчины не обнаружено, покрасочный слой свежий, крыша односкатная с красным шифером, с лицевой стороны имеются металлическая дверь распашной конструкции и застекленная витрина, оборудованная автоматическими рольставнями белого цвета, витрина большей частью обклеена плакатами, рекламирующими различные овощи и фрукты. к парадному входу ведет лестница из двух ступень с бетонным основанием, окрашенным в красный цвет. Информационных вывесок и рекламных щитов на момент обследования не обнаружено. Принадлежность нестационарного торгового объекта установить не представилось возможным.

ЗАКЛЮЧЕНИЕ

О РЕЗУЛЬТАТАХ ПУБЛИЧНЫХ СЛУШАНИЙ

по проекту разрешения отклонение от предельных параметров разрешенного строительства объекта незавершенного строительства «Здание промтоварного магазина по проспекту Победы г. Петропавловск-Камчатский» земельного участка с кадастровым номером 41:01:0010114:5203 в части уменьшения отступов до 0 метров с западной, северной и восточной сторон согласно чертежу градостроительного плана земельного участка от 29.06.2018 № ru 41-301-000-153

Дата оформления заключения о результатах публичных слушаний: 28.08.2018.

Реквизиты протокола публичных слушаний № 2 от 28.08.2018.

Информация об организаторе публичных слушаний: Управление архитектуры, градостроительства и земельных отношений администрации Петропавловск-Камчатского городского округа: 683000, Камчатский край, г. Петропавловск-Камчатский, ул. Советская, 22.

Сроки проведения публичных слушаний: 17.08.2018 – 28.08.2018.

Формы оповещения: газета «Град Петра и Павла» от 17.08.2018 № 36 (667), официальных сайтах Городской Думы Петропавловск-Камчатского городского округа и администрации Петропавловск-Камчатского городского округа информационный стенд по адресу: ул. Ленинградская, д. 74/1 «Служба одного окна» администрации Петропавловск-Камчатского городского округа, информационный стенд Управления архитектуры градостроительства и земельных отношений администрации Петропавловск-Камчатского городского округа по адресу: ул. Советская, д. 22.

Место проведения публичных слушаний: г. Петропавловск-Камчатский, ул. Советская, д. 22, каб. 102.

Экспозиция проведена с 17.08.2018 по 28.08.2018 по адресу: г. Петропавловск-Камчатский, ул. Советская, д. 22, каб. 102.

Публичные слушания состоялись 28.08.2018 в 14:30 по адресу: г. Петропавловск-Камчатский, ул. Советская, д. 22, каб. 102.

Информационные материалы представлены: Градостроительный план земельного участка от 29.06.2018 № ru 41-301-000-153; схема отображающая место допустимого размещения объекта капитального строительства с учетом уменьшения отступов.

Количество участников публичных слушаний, которые приняли участие в публичных слушаниях – 3.

Предложения и замечания граждан, являющихся участниками публичных слушаний и постоянно проживающих на территории, в пределах которой проводятся публичные слушания по обсуждаемому проекту, поступившие:

- 1) в период работы экспозиции: отсутствуют.
- 2) во время проведения собрания: отсутствуют.

Предложения и замечания иных участников публичных слушаний по проекту, поступившие:

- 1) в период работы экспозиции: отсутствуют.
- 2) во время проведения собрания: отсутствуют.

№ п/п	Предложения и замечания участников публичных слушаний, постоянно проживающих на территории, в пределах которой проводятся публичные слушания по обсуждаемому проекту, содержащиеся в протоколе	Предложения и замечания иных участников публичных слушаний по обсуждаемому проекту, содержащиеся в протоколе	Аргументированные рекомендации организатора публичных слушаний
			Рекомендовать Главе Петропавловск-Камчатского городского округа принять решение о предоставлении разрешения отклонение от предельных параметров разрешенного строительства объекта незавершенного строительства «Здание промтоварного магазина по проспекту Победы г. Петропавловск-Камчатский» земельного участка с кадастровым номером 41:01:0010114:5203 в части уменьшения отступов до 0 метров с западной, северной и восточной сторон согласно чертежу градостроительного плана земельного участка от 29.06.2018 № ru 41-301-000-153

Организатор публичных слушаний:

Начальник отдела выдачи разрешительных документов
УАГиЗО

О.И. Радина

Ведущий специалист – эксперт
отдела выдачи разрешительных документов
УАГиЗО

Ю.О. Усова

И.о. руководителя УАГиЗО
администрации ПКГО

О.П. Пась

АДМИНИСТРАЦИЯ
ПЕТРОПАВЛОВСК-КАМЧАТСКОГО ГОРОДСКОГО ОКРУГА
РАСПОРЯЖЕНИЕ

от 30.08.2018 г. № 184-р

О внесении изменения в распоряжение администрации Петропавловск-Камчатского городского округа от 13.10.2017 № 309-р «Об утверждении перечня инвестиционных объектов Петропавловск-Камчатского городского округа на 2018 год, плановый период 2019-2020 годов и прогнозный период 2021-2023 годов»

С целью корректировки общего (предельного) объема инвестиций, предусмотренных на 2018 год и плановый период 2019-2020 годов, на основании протоколов согласительной комиссии по отбору инвестиционных проектов при рабочей группе по вопросам разработки и реализации муниципальных программ Петропавловск-Камчатского городского округа от 30.07.2018 – 02.08.2018 № 15, от 29.08.2018 № 16

1. Внести в перечень инвестиционных объектов Петропавловск-Камчатского городского округа на 2018 год, плановый период 2019-2020 годов и прогнозный период 2021-2023 годов, утвержденный распоряжением администрации Петропавловск-Камчатского городского округа от 13.10.2017 № 309-р, изменение, изложив его в редакции согласно приложению.

2. Управлению делами администрации

Петропавловск-Камчатского городского округа опубликовать настоящее распоряжение в газете «Град Петра и Павла» и разместить на официальном сайте администрации Петропавловск-Камчатского городского округа в информационно-телекоммуникационной сети «Интернет».

3. Контроль за исполнением настоящего распоряжения возложить на заместителя Главы администрации Петропавловск-Кам-

чатского городского округа – начальника Управления экономического развития и имущественных отношений администрации Петропавловск-Камчатского городского округа.

**Глава
Петропавловск-
Камчатского
городского округа
В.Ю. Иваненко**

Приложение
к распоряжению администрации
Петропавловск-Камчатского
городского округа
от 30.08.2018 № 184-р

Приложение
к распоряжению администрации
Петропавловск-Камчатского
городского округа
от 13.10.2017 № 309-р

Перечень инвестиционных объектов Петропавловск-Камчатского городского округа на 2018 год, плановый период 2019-2020 годов и прогнозный период 2021-2023 годов

тыс. рублей

№ п/п	Наименование объекта капитального строительства (объекта недвижимого имущества)	Направление инвестирования	Утвержденное финансирование	Срок ввода в эксплуатацию	Сметная (предполагаемая) стоимость объекта	Основные характеристики объекта	Главный распорядитель средств бюджета городского округа	Муниципальный заказчик, концедент, публичный партнер
1	Здание. Общеобразовательная школа по проспекту Рыбаков в г. Петропавловск-Камчатском	строительство (в том числе проектные работы)	Пункт 13 части 1 статьи 16 Федерального закона от 06.10.2003 № 131-ФЗ «Об общих принципах организации местного самоуправления в Российской Федерации» – организация предоставления общедоступного и бесплатного начального общего, основного общего, среднего общего образования по основным общеобразовательным программам в муниципальных образовательных организациях	2016-2021	1 374 605.37400	Общая площадь здания после ввода в эксплуатацию – 10000 кв.м. Количество мест – 300	Управление архитектуры, градостроительства и земельных отношений администрации Петропавловск-Камчатского городского округа – муниципальное учреждение	Муниципальное казенное учреждение «Управление капитального строительства и ремонта» (далее – МКУ «Управление капитального строительства и ремонта»)
	Год	2018	2019	2020	2021	2022	2023	
	Общий (предельный) объем инвестиций, в том числе по видам расходов:	9 513.17812	2 502.33077	0.00000	0.00000	0.00000	0.00000	
	авторский надзор	0.00000	417.05513	0.00000	0.00000	0.00000	0.00000	
	строительно-монтажные работы	9 513.17812	2 085.27564	0.00000	0.00000	0.00000	0.00000	
	Общий (предельный) объем инвестиций, в том числе по источникам финансирования:	9 513.17812	0.00000	0.00000	0.00000	0.00000	0.00000	
	краевой бюджет	0.00000	0.00000	0.00000	0.00000	0.00000	0.00000	
	бюджет городского округа	9 513.17812	2 502.33077	0.00000	0.00000	0.00000	0.00000	
2	Здание начальной общеобразовательной школы в районе Космического проезда в г. Петропавловск-Камчатский	строительство (в том числе проектные работы)	Пункт 13 части 1 статьи 16 Федерального закона от 06.10.2003 № 131-ФЗ «Об общих принципах организации местного самоуправления в Российской Федерации» – организация предоставления общедоступного и бесплатного начального общего, основного общего, среднего общего образования по основным общеобразовательным программам в муниципальных образовательных организациях	2016-2021	981 565.16500	Общая площадь здания после ввода в эксплуатацию – 10000 кв.м. Количество мест – 300	Управление архитектуры, градостроительства и земельных отношений администрации Петропавловск-Камчатского городского округа – муниципальное учреждение	МКУ «Управление капитального строительства и ремонта»
	Год	2018	2019	2020	2021	2022	2023	
	Общий (предельный) объем инвестиций, в том числе по видам расходов:	627.00000	1 512.26993	0.00000	0.00000	0.00000	0.00000	
	строительно-монтажные работы	627.00000	1 260.22494	0.00000	0.00000	0.00000	0.00000	
	авторский надзор	0.00000	252.04499	0.00000	0.00000	0.00000	0.00000	
	технологическое присоединение	0.00000	0.00000	0.00000	0.00000	0.00000	0.00000	
	Общий (предельный) объем инвестиций, в том числе по источникам финансирования:	627.00000	1 512.26993	0.00000	0.00000	0.00000	0.00000	
	краевой бюджет	0.00000	0.00000	0.00000	0.00000	0.00000	0.00000	
	бюджет городского округа	627.00000	1 512.26993	0.00000	0.00000	0.00000	0.00000	

№ п/п	Наименование объекта капитального строительства (объекта недвижимого имущества)	Направление инвестирования	Утвержденное финансирование	Срок ввода в эксплуатацию	Сметная (предполагаемая) стоимость объекта	Основные характеристики объекта	Главный распорядитель средств бюджета городского округа	Муниципальный заказчик, концедент, публичный партнер
3	Детский сад по ул. Арсеньева, г. Петропавловск-Камчатский	строительство	Пункт 13 части 1 статьи 16 Федерального закона от 06.10.2003 № 131-ФЗ «Об общих принципах организации местного самоуправления в Российской Федерации» – организация предоставления общедоступного и бесплатного дошкольного образования по основным общеобразовательным программам в муниципальных образовательных организациях	2015-2019	462 094.59400	Площадь после ввода в эксплуатацию – 5058 кв.м., вместимость – 180 мест, назначение – обеспечение услугами дошкольного образования	Управление архитектуры, градостроительства и земельных отношений администрации Петропавловск-Камчатского городского округа – муниципальное учреждение	МКУ «Управление капитального строительства и ремонта»
	Год	2018	2019	2020	2021	2022	2023	
	Общий (предельный) объем инвестиций, в том числе по видам расходов:	111 024.54631	1 298.70100	0.00000	0.00000	0.00000	0.00000	
	строительно-монтажные работы	110 012.20000	599.68000	0.00000	0.00000	0.00000	0.00000	
	проектные работы	929.71000	0.00000	0.00000	0.00000	0.00000	0.00000	
	паспорт энергетической эффективности	0.00000	100.00000	0.00000	0.00000	0.00000	0.00000	
	авторский надзор	82.63631	599.02100	0.00000	0.00000	0.00000	0.00000	
	Общий (предельный) объем инвестиций, в том числе по источникам финансирования:	111 024.54096	110 730.37100	0.00000	0.00000	0.00000	0.00000	
	федеральный бюджет	109 419.52000	109 431.67000	0.00000	0.00000	0.00000	0.00000	
	краевой бюджет	0.00000	0.00000	0.00000	0.00000	0.00000	0.00000	
	бюджет городского округа	1 605.02096	1 298.70100	0.00000	0.00000	0.00000	0.00000	
4	Жилые помещения	Приобретение жилых помещений	Пункт 6 статьи 16 Федерального закона от 03.10.2003 № 131-ФЗ «Об общих принципах организации местного самоуправления в Российской Федерации»	2018-2020	201 098.34000	Площадь жилых помещений 3145 кв. м.	Управление коммунального хозяйства и жилищного фонда администрации Петропавловск-Камчатского городского округа – муниципальное учреждение	Управление коммунального хозяйства и жилищного фонда администрации Петропавловск-Камчатского городского округа – муниципальное учреждение
	Год	2018	2019	2020	2021	2022	2023	
	Общий (предельный) объем инвестиций, в том числе по видам расходов:	86 806.33500	66 849.81000	0.00000	0.00000	0.00000	0.00000	
	Приобретение жилых помещений	86 806.33500	66 849.81000	0.00000	0.00000	0.00000	0.00000	
	Общий (предельный) объем инвестиций, в том числе по источникам финансирования:	86 806.33500	66 849.81000	0.00000	0.00000	0.00000	0.00000	
	краевой бюджет	19 773.55500	0.00000	0.00000	0.00000	0.00000	0.00000	
	бюджет городского округа	67 032.78000	66 849.81000	0.00000	0.00000	0.00000	0.00000	
5	Тепловые сети	реконструкция, в т.ч. проектные работы и проведение экспертизы, в рамках перевода жилых домов на централизованное горячее водоснабжение.	п. 4.3 статьи 1 Федерального закона от 06.10.2003 г. № 131-ФЗ «Об общих принципах организации местного самоуправления в Российской Федерации» – организация в границах городского округа электро-, тепло-, газо- и водоснабжения населения, водоотведения, снабжение населения топливом в пределах полномочий, установленных законодательством Российской Федерации.	2017-2021	1 602 434.20000	Подключение многоквартирных домов (по адресам Садовый пер. 4, 6; шт. Елагина, 21, 13; Пономарева 17, 23; Океанская 40/1; Беляева, 1; Курильская, 22; Рябиковская, 24; Набережная, 20; Ленинская, 60, 67; Советская, 37; Кирдищева, 11, 7, 1; Якорная, 5, 7, 7/1, 7/2; Арсеньева, 4а; Блюхера, 43, 45; Крылова, 10; Абея, 13, 7, 17, 33 в г. Петропавловск-Камчатский) к системам централизованного водоснабжения с отдельными сетями. Протяженность – 1294 м.п.	Управление коммунального хозяйства и жилищного фонда администрации Петропавловск-Камчатского городского округа – муниципальное учреждение	Управление коммунального хозяйства и жилищного фонда администрации Петропавловск-Камчатского городского округа – муниципальное учреждение

№ п/п	Наименование объекта капитального строительства (объекта недвижимого имущества)	Направление инвестирования	Утвержденное финансирование	Срок ввода в эксплуатацию	Сметная (предполагаемая) стоимость объекта	Основные характеристики объекта	Главный распорядитель средств бюджета городского округа	Муниципальный заказчик, концедент, публичный партнер
	Год	2018	2019	2020	2021	2022	2023	
	Общий (предельный) объем инвестиций, в том числе по видам расходов:	6 384.20000	6 384.20000	0.00000	0.00000	0.00000	0.00000	
	проектно-сметная документация	6 384.20000	0.00000	0.00000	0.00000	0.00000	0.00000	
	строительно-монтажные работы	0.00000	6 384.20000	0.00000	0.00000	0.00000	0.00000	
	Общий (предельный) объем инвестиций, в том числе по источникам финансирования:	6 384.20000	6 384.20000	0.00000	0.00000	0.00000	0.00000	
	краевой бюджет	0.00000	0.00000	0.00000	0.00000	0.00000	0.00000	
	бюджет городского округа	6 384.20000	6 384.20000	0.00000	0.00000	0.00000	0.00000	
6	Здание МАУК «Городской дом культуры «СРВ»	реконструкция	Пункт 17 части 1 статьи 16 Федерального закона от 06.10.2003 № ФЗ-131 «Об общих принципах организации местного самоуправления в Российской Федерации» – создание условий для организации досуга и обеспечения жителей городского округа услугами организаций культуры	2013 -2020	419 479.45700	Общая площадь объекта – 4 796 кв м; Вместимость концертного зала – 280-290 мест, кафе – 40 мест, кинозал – 70 мест	Управление архитектуры, градостроительства и земельных отношений администрации Петропавловск-Камчатского городского округа – муниципальное учреждение	МКУ «Управление капитального строительства и ремонта»
	Год	2018	2019	2020	2021	2022	2023	
	Общий (предельный) объем инвестиций, в том числе по видам расходов:	37 958.31500	1 406.81910	0.00000	0.00000	0.00000	0.00000	
	строительно-монтажные работы	37 958.31500	1 172.35000	0.00000	0.00000	0.00000	0.00000	
	авторский надзор	0.00000	234.46910	0.00000	0.00000	0.00000	0.00000	
	Общий (предельный) объем инвестиций, в том числе по источникам финансирования:	37 958.31500	1 406.81910	0.00000	0.00000	0.00000	0.00000	
	краевой бюджет	36 833.19500	0.00000	0.00000	0.00000	0.00000	0.00000	
	бюджет городского округа	1 125.12000	1 406.81910	0.00000	0.00000	0.00000	0.00000	
7	Магистраль общегородского значения от поста ГАИ до улицы Академика Королева с развязкой в микрорайоне Северо-Восток в г. Петропавловске-Камчатском (участок от ул. Ларина до ул. Академика Королева)	строительство	Пункт 5 части 1 статьи 16 Федерального закона от 06.10.2003 № 131-ФЗ «Об общих принципах организации местного самоуправления в Российской Федерации» – дорожная деятельность в отношении автомобильных дорог местного значения в границах городского округа и обеспечение безопасности дорожного движения на них, включая создание и обеспечение функционирования парковок (парковочных мест), осуществление муниципального контроля за сохранностью автомобильных дорог местного значения в границах городского округа, а также осуществление иных полномочий в области использования автомобильных дорог и осуществления дорожной деятельности в соответствии с законодательством Российской Федерации	2010 -2019	256 683.45600	Протяженность трассы – 461 м, ширина улицы в красных линиях – 50 м, число полос движения – 4 шт, ширина проезжей части – 15 м, ширина полосы движения – 3,5 м, ширина тротуара – 2х3,0 м, тип дорожной одежды – асфальто-бетон.	Управление архитектуры, градостроительства и земельных отношений администрации Петропавловск-Камчатского городского округа – муниципальное учреждение	МКУ «Управление капитального строительства и ремонта»
	Год	2018	2019	2020	2021	2022	2023	
	Общий (предельный) объем инвестиций, в том числе по видам расходов:	107 110.61961	11 521.06021	5 458.78979	0.00000	0.00000	0.00000	
	строительно-монтажные работы	104 703.80500	4 386.78690	5 447.89400	0.00000	0.00000	0.00000	
	авторский надзор	208.80761	96.50931	10.89579	0.00000	0.00000	0.00000	
	проектно-изыскательские работы	2 198.00700	942.00300	0.00000	0.00000	0.00000	0.00000	
	государственная экспертиза проектно-сметной документации	0.00000	632.70000	0.00000	0.00000	0.00000	0.00000	
	государственная экспертиза проектной документации и изыскательские работы	0.00000	463.06100	0.00000	0.00000	0.00000	0.00000	
	корректировка проектно-сметной документации	0.00000	3 800.00000	0.00000	0.00000	0.00000	0.00000	

№ п/п	Наименование объекта капитального строительства (объекта недвижимого имущества)	Направление инвестирования	Утвержденное финансирование	Срок ввода в эксплуатацию	Сметная (предполагаемая) стоимость объекта	Основные характеристики объекта	Главный распорядитель средств бюджета городского округа	Муниципальный заказчик, концедент, публичный партнер
	геологическое сопровождение, лабораторный контроль	0.00000	1 200.00000	0.00000	0.00000	0.00000	0.00000	
	Общий (предельный) объем инвестиций, в том числе по источникам финансирования:	107 110.61961	43 306.67021	5 458.78979	0.00000	0.00000	0.00000	
	краевой бюджет	94 912.55000	31 785.61000	4 952.63091	0.00000	0.00000	0.00000	
	бюджет городского округа	12 198.06961	11 521.06021	506.15888	0.00000	0.00000	0.00000	
8	Автомобильная дорога по ул. Ларина с устройством транспортной развязки и водопропускными сооружениями (от остановки «Кольцо по улице Ларина» до пересечения с магистральной улицей в районе перспективной застройки) в г. Петропавловск-Камчатском	строительство	Пункт 5 части 1 статьи 16 Федерального закона от 06.10.2003 № 131-ФЗ «Об общих принципах организации местного самоуправления в Российской Федерации» – дорожная деятельность в отношении автомобильных дорог местного значения в границах городского округа и обеспечение безопасности дорожного движения на них, включая создание и обеспечение функционирования парковок (парковочных мест), осуществление муниципального контроля за сохранностью автомобильных дорог местного значения в границах городского округа, а также осуществление иных полномочий в области использования автомобильных дорог и осуществления дорожной деятельности в соответствии с законодательством Российской Федерации	2012-2020	447 295.00700	Протяженность дороги по проекту – 1,096 км, категория – магистральная улица районного значения транспортно-пешеходная, число полос движения – 4 шт, ширина полосы – 3,5 м.п.	Управление архитектуры, градостроительства и земельных отношений администрации Петропавловск-Камчатского городского округа – муниципальное учреждение	МКУ «Управление капитального строительства и ремонта»
	Год	2018	2019	2020	2021	2022	2023	
	Общий (предельный) объем инвестиций, в том числе по видам расходов:	40 853.92265	12 998.73124	0.00000	0.00000	0.00000	0.00000	
	строительно-монтажные работы	40 772.97670	7 242.46110	0.00000	0.00000	0.00000	0.00000	
	геологическое сопровождение, лабораторный контроль	0.00000	1 200.00000	0.00000	0.00000	0.00000	0.00000	
	корректировка проектно-сметной документации	0.00000	3 884.05000	0.00000	0.00000	0.00000	0.00000	
	государственная экспертиза корректировки проектно-сметной документации	0.00000	512.88600	0.00000	0.00000	0.00000	0.00000	
	авторский надзор	80.94595	159.33414	0.00000	0.00000	0.00000	0.00000	
	Общий (предельный) объем инвестиций, в том числе по источникам финансирования:	40 853.92265	85 423.34224	186 827.43254	0.00000	0.00000	0.00000	
	краевой бюджет	31 339.06973	72 424.61100	120 354.91909	0.00000	0.00000	0.00000	
	бюджет городского округа	9 514.85292	12 998.73124	66 472.51345	0.00000	0.00000	0.00000	
9	Строительство проезда районного значения по ул. Ленинградская, 25 – Ключевская, 30 в г. Петропавловск-Камчатском	Строительство	Пункт 5 части 1 статьи 16 Федерального закона от 06.10.2003 № 131-ФЗ «Об общих принципах организации местного самоуправления в Российской Федерации» – дорожная деятельность в отношении автомобильных дорог местного значения в границах городского округа и обеспечение безопасности дорожного движения на них, включая создание и обеспечение функционирования парковок (парковочных мест), осуществление муниципального контроля за сохранностью автомобильных дорог местного значения в границах городского округа, а также осуществление иных полномочий в области использования автомобильных дорог и осуществления дорожной деятельности в соответствии с законодательством Российской Федерации	2018	40 148.68000	Протяженность дороги – 280,0 м, 2 полосы, 3,5 м – ширина	Управление архитектуры, градостроительства и земельных отношений администрации Петропавловск-Камчатского городского округа – муниципальное учреждение	МКУ «Управление капитального строительства и ремонта»
	Год	2018	2019	2020	2021	2022	2023	
	Общий (предельный) объем инвестиций, в том числе по видам расходов:	31 571.94686	0.00000	0.00000	0.00000	0.00000	0.00000	
	строительно-монтажные работы	31 509.12860	0.00000	0.00000	0.00000	0.00000	0.00000	
	авторский надзор	62.81826	0.00000	0.00000	0.00000	0.00000	0.00000	
	Общий (предельный) объем инвестиций, в том числе по источникам финансирования:	31 571.94686	0.00000	0.00000	0.00000	0.00000	0.00000	
	краевой бюджет	28 553.75327	0.00000	0.00000	0.00000	0.00000	0.00000	
	бюджет городского округа	3 018.19359	0.00000	0.00000	0.00000	0.00000	0.00000	

№ п/п	Наименование объекта капитального строительства (объекта недвижимого имущества)	Направление инвестирования	Утвержденное финансирование	Срок ввода в эксплуатацию	Сметная (предполагаемая) стоимость объекта	Основные характеристики объекта	Главный распорядитель средств бюджета городского округа	Муниципальный заказчик, концедент, публичный партнер
10	Объездная дорога от Петропавловского шоссе до жилого района «Северо-Восток», 1 этап – от Петропавловского шоссе до ул. Солнечной в г. Петропавловске-Камчатском	Строительство	Пункт 5 части 1 статьи 16 Федерального закона от 06.10.2003 № 131-ФЗ «Об общих принципах организации местного самоуправления в Российской Федерации» – дорожная деятельность в отношении автомобильных дорог местного значения в границах городского округа и обеспечение безопасности дорожного движения на них, включая создание и обеспечение функционирования парковок (парковочных мест), осуществление муниципального контроля за сохранностью автомобильных дорог местного значения в границах городского округа, а также осуществление иных полномочий в области использования автомобильных дорог и осуществления дорожной деятельности в соответствии с законодательством Российской Федерации	2013-2022	2 268 503.73200	Протяженность – 7,10 км, число полос движения – 4 шт, ширина полосы – 3,5 м.п.	Управление архитектуры, градостроительства и земельных отношений администрации Петропавловск-Камчатского городского округа – муниципальное учреждение	МКУ «Управление капитального строительства и ремонта»
Год	2018	2019	2020	2021	2022	2023		
Общий (предельный) объем инвестиций, в том числе по видам расходов:	52 518.89790	39 289.31324	0.00000	0.00000	0.00000	0.00000	0.00000	
строительно-монтажные работы	0.00000	19 156.21636	0.00000	0.00000	0.00000	0.00000	0.00000	
компенсация ущерба от хозяйственной деятельности на водных объектах	166.69790	1 500.28112	0.00000	0.00000	0.00000	0.00000	0.00000	
геологическое сопровождение, лабораторный контроль	0.00000	1 200.00000	0.00000	0.00000	0.00000	0.00000	0.00000	
авторский надзор	0.00000	421.43676	0.00000	0.00000	0.00000	0.00000	0.00000	
корректировка проектно-сметной документации	0.00000	9 500.00000	0.00000	0.00000	0.00000	0.00000	0.00000	
государственная экспертиза корректировки проектно-сметной документации	0.00000	1 130.97900	0.00000	0.00000	0.00000	0.00000	0.00000	
проект планировки территории и проект межевания территории	52 352.20000	6 380.40000	0.00000	0.00000	0.00000	0.00000	0.00000	
Общий (предельный) объем инвестиций, в том числе по источникам финансирования:	46 861.16063	39 289.31324	0.00000	0.00000	0.00000	0.00000	0.00000	
краевой бюджет	34 342.26273	0.00000	0.00000	0.00000	0.00000	0.00000	0.00000	
бюджет городского округа	12 518.89790	39 289.31324	0.00000	0.00000	0.00000	0.00000	0.00000	
11	Сейсмоусиление здания жилого дома 18 по ул. Обороны 1854 года в г. Петропавловске-Камчатском	Сейсмоусиление	Пункт 6 части 1 статьи 16 Федерального закона от 06.10.2003 № 131-ФЗ «Об общих принципах организации местного самоуправления в Российской Федерации» – обеспечение проживающих в городском округе и нуждающихся в жилых помещениях малоимущих граждан жилыми помещениями, организация строительства и содержания муниципального жилищного фонда, создание условий для жилищного строительства, осуществление муниципального жилищного контроля	2013-2020	99 072.27200	Жилой дом – площадь застройки – 978 м2, количество квартир – 96, общая площадь жилого здания – 4350,0 м2, общая площадь облицуемой поверхности фасада здания – 2857,0 м2	Управление архитектуры, градостроительства и земельных отношений администрации Петропавловск-Камчатского городского округа – муниципальное учреждение	МКУ «Управление капитального строительства и ремонта»
Год	2018	2019	2020	2021	2022	2023		
Общий (предельный) объем инвестиций, в том числе по видам расходов:	18 487.21176	850.37000	0.00000	0.00000	0.00000	0.00000	0.00000	
строительно-монтажные работы	18 487.21176	850.37000	0.00000	0.00000	0.00000	0.00000	0.00000	
авторский надзор	0.00000	170.07344	0.00000	0.00000	0.00000	0.00000	0.00000	
Общий (предельный) объем инвестиций, в том числе по источникам финансирования:	18 487.21176	44 018.46444	0.00000	0.00000	0.00000	0.00000	0.00000	
краевой бюджет	17 941.00000	42 998.02100	0.00000	0.00000	0.00000	0.00000	0.00000	
бюджет городского округа	546.21176	1 020.44344	0.00000	0.00000	0.00000	0.00000	0.00000	

№ п/п	Наименование объекта капитального строительства (объекта недвижимого имущества)	Направление инвестирования	Утвержденное финансирование	Срок ввода в эксплуатацию	Сметная (предполагаемая) стоимость объекта	Основные характеристики объекта	Главный распорядитель средств бюджета городского округа	Муниципальный заказчик, концедент, публичный партнер
12	Жилые помещения	Приобретение жилых помещений	Закон Камчатского края от 09.10.2012N 135 «О наделении органов местного самоуправления муниципальных образований в Камчатском крае государственными полномочиями Камчатского края по обеспечению детей-сирот и детей, оставшихся без попечения родителей, лиц из числа детей-сирот и детей, оставшихся без попечения родителей, жилыми помещениями»	2014-2019			Управление коммунального хозяйства и жилищного фонда администрации Петропавловск-Камчатского городского округа – муниципальное учреждение	Управление коммунального хозяйства и жилищного фонда администрации Петропавловск-Камчатского городского округа – муниципальное учреждение
	Год	2018	2019	2020	2021	2022	2023	
	Общий (предельный) объем инвестиций, в том числе по видам расходов:	141 821.80000	182 184.50000	169 081.60000	0.00000	0.00000	0.00000	
	приобретение жилых помещений	141 821.80000	182 184.50000	169 081.60000	0.00000	0.00000	0.00000	
	Общий (предельный) объем инвестиций, в том числе по источникам финансирования:	141 821.80000	182 184.50000	169 081.60000	0.00000	0.00000	0.00000	
	федеральный бюджет	0.00000	5 812.60000	5 963.00000	0.00000	0.00000	0.00000	
	краевой бюджет	141 821.80000	176 371.90000	163 118.60000	0.00000	0.00000	0.00000	
	бюджет городского округа	0.00000	0.00000	0.00000	0.00000	0.00000	0.00000	
13	Здание МБДОУ «Детский сад № 51» по улице Павлова, 5 в г. Петропавловске-Камчатском	Реконструкция (сейсмоусиление)	Пункт 13 части 1 статьи 16 Федерального закона от 06.10.2003 № 131-ФЗ «Об общих принципах организации местного самоуправления в Российской Федерации» – организация предоставления общедоступного и бесплатного дошкольного образования по основным общеобразовательным программам в муниципальных образовательных организациях	2011-2018	61 415.42000	Общая площадь после реконструкции – 1764 кв м. Вместимость 200 мест	Управление архитектуры, градостроительства и земельных отношений администрации Петропавловск-Камчатского городского округа – муниципальное учреждение	МКУ «Управление капитального строительства и ремонта»
	Год	2018	2019	2020	2021	2022	2023	
	Общий (предельный) объем инвестиций, в том числе по видам расходов:	0.00000	0.00000	0.00000	0.00000	0.00000	0.00000	
	строительно-монтажные работы	0.00000	0.00000	0.00000	0.00000	0.00000	0.00000	
	Общий (предельный) объем инвестиций, в том числе по источникам финансирования:	0.00000	0.00000	0.00000	0.00000	0.00000	0.00000	
	краевой бюджет	0.00000	0.00000	0.00000	0.00000	0.00000	0.00000	
	бюджет городского округа	0.00000	0.00000	0.00000	0.00000	0.00000	0.00000	
14	Канализационная насосная станция № 15 в г. Петропавловске-Камчатском	строительство	Пункт 4 части 1 статьи 16 Федерального закона от 06.10.2003 № 131-ФЗ «Об общих принципах организации местного самоуправления в Российской Федерации» – организация в границах городского округа электро-, тепло-, газо- и водоснабжения населения топливом в пределах полномочий, установленных законодательством Российской Федерации	2013-2018	183 250.38000	Площадь после ввода в эксплуатацию – 702,0 м2; Производительность – 1400 куб м/сут. Назначение: водоотведение	Управление архитектуры, градостроительства и земельных отношений администрации Петропавловск-Камчатского городского округа – муниципальное учреждение	МКУ «Управление капитального строительства и ремонта»
	Год	2018	2019	2020	2021	2022	2023	
	Общий (предельный) объем инвестиций, в том числе по видам расходов:	152 615.16769	1 258.68381	0.00000	0.00000	0.00000	0.00000	
	строительно-монтажные работы	151 515.15152	0.00000	0.00000	0.00000	0.00000	0.00000	
	авторский надзор	299.59917	0.00000	0.00000	0.00000	0.00000	0.00000	
	проектно-сметная документация	600.00000	1 258.68381	0.00000	0.00000	0.00000	0.00000	
	государственная экспертиза проектной документации	200.41700	0.00000	0.00000	0.00000	0.00000	0.00000	
	Общий (предельный) объем инвестиций, в том числе по источникам финансирования:	152 615.16769	1 258.68381	0.00000	0.00000	0.00000	0.00000	
	краевой бюджет	150 000.00000	0.00000	0.00000	0.00000	0.00000	0.00000	
	бюджет городского округа	2 615.16769	1 258.68381	0.00000	0.00000	0.00000	0.00000	

№ п/п	Наименование объекта капитального строительства (объекта недвижимого имущества)	Направление инвестирования	Утвержденное финансирование	Срок ввода в эксплуатацию	Сметная (предполагаемая) стоимость объекта	Основные характеристики объекта	Главный распорядитель средств бюджета городского округа	Муниципальный заказчик, концедент, публичный партнер
15	Приобретение помещений для реализации программ дошкольного образования в г. Петропавловске-Камчатском	Приобретение помещений	Пункт 13 части 1 статьи 16 Федерального закона от 06.10.2003 № 131-ФЗ «Об общих принципах организации местного самоуправления в Российской Федерации» – организация предоставления общедоступного и бесплатного дошкольного образования по основным общеобразовательным программам в муниципальных образовательных организациях	2019		Нежилые помещения на 1 этаже в здании многоквартирного жилого дома (позиция 28) в кол-ве 8 комнат общей площадью 529,9 кв.м.	Управление образования администрации Петропавловск-Камчатского городского округа	Управление образования администрации Петропавловск-Камчатского городского округа
	Год	2018	2019	2020	2021	2022	2023	
	Общий (предельный) объем инвестиций, в том числе по видам расходов:	0.00000	85 929.64824	0.00000	0.00000	0.00000	0.00000	
	Приобретение помещений	0.00000	85 929.64824	0.00000	0.00000	0.00000	0.00000	
	Общий (предельный) объем инвестиций, в том числе по источникам финансирования:	0.00000	85 929.64824	0.00000	0.00000	0.00000	0.00000	
	федеральный бюджет	0.00000	85 500.00000	0.00000	0.00000	0.00000	0.00000	
	краевой бюджет	0.00000	0.00000	0.00000	0.00000	0.00000	0.00000	
	бюджет городского округа	0.00000	429.64824	0.00000	0.00000	0.00000	0.00000	
16	Здание МАОУ «Средняя школа № 33» (филиал 2)	реконструкция (сейсмоусиление)	Пункт 13 части 1 статьи 16 Федерального закона от 06.10.2003 № 131-ФЗ «Об общих принципах организации местного самоуправления в Российской Федерации» – организация предоставления общедоступного и бесплатного начального общего, основного общего, среднего общего образования по основным общеобразовательным программам в муниципальных образовательных организациях	2017	40 744.06200	общая площадь здания – 1579,1 м2 Строительный объем здания – 7 184,0 м3. Вместимость – 1320	Управление архитектуры, градостроительства и земельных отношений администрации Петропавловск-Камчатского городского округа – муниципальное учреждение	МКУ «Управление капитального строительства и ремонта»
	Год	2018	2019	2020	2021	2022	2023	
	Общий (предельный) объем инвестиций, в том числе по видам расходов:	437.55983	0.00000	0.00000	0.00000	0.00000	0.00000	
	строительно-монтажные работы	437.55983	0.00000	0.00000	0.00000	0.00000	0.00000	
	Общий (предельный) объем инвестиций, в том числе по источникам финансирования:	437.55983	0.00000	0.00000	0.00000	0.00000	0.00000	
	краевой бюджет	0.00000	0.00000	0.00000	0.00000	0.00000	0.00000	
	бюджет городского округа	437.55983	0.00000	0.00000	0.00000	0.00000	0.00000	
17	Сооружение центральный тепловой пункт № 328 и тепловые сети второго и первого контура по проезду Космический	реконструкция	Пункт 13 части 1 статьи 16 Федерального закона от 06.10.2003 № 131-ФЗ «Об общих принципах организации местного самоуправления в Российской Федерации» – организация предоставления общедоступного и бесплатного начального общего, основного общего, среднего общего образования по основным общеобразовательным программам в муниципальных образовательных организациях	2018	16 003.64200	Тепловые сети 1 контура, 2 нитки диаметром 273 мм, протяженностью 400 п.м. Перенос сетей производится в целях высвобождения земельного участка для дальнейшего проектирования здания начальной школы в районе Космического проезда	Управление архитектуры, градостроительства и земельных отношений администрации Петропавловск-Камчатского городского округа – муниципальное учреждение	МКУ «Управление капитального строительства и ремонта»
	Год	2018	2019	2020	2021	2022	2023	
	Общий (предельный) объем инвестиций, в том числе по видам расходов:	338.82603	3 907.39200	0.00000	0.00000	0.00000	0.00000	
	строительно-монтажные работы	139.32603	0.00000	0.00000	0.00000	0.00000	0.00000	
	государственная экспертиза проектно-сметной документации	0.00000	1 000.93100	0.00000	0.00000	0.00000	0.00000	
	проектные и изыскательские работы	0.00000	2 906.46100	0.00000	0.00000	0.00000	0.00000	
	кадастровые работы	99.80000	0.00000	0.00000	0.00000	0.00000	0.00000	
	инженерно-геодезические изыскания	99.70000	0.00000	0.00000	0.00000	0.00000	0.00000	

№ п/п	Наименование объекта капитального строительства (объекта недвижимого имущества)	Направление инвестирования	Утвержденное финансирование	Срок ввода в эксплуатацию	Сметная (предполагаемая) стоимость объекта	Основные характеристики объекта	Главный распорядитель средств бюджета городского округа	Муниципальный заказчик, концедент, публичный партнер
	Общий (предельный) объем инвестиций, в том числе по источникам финансирования:	338.82603	3 907.39200	0.00000	0.00000	0.00000	0.00000	
	краевой бюджет	0.00000	0.00000	0.00000	0.00000	0.00000	0.00000	
	бюджет городского округа	338.82603	3 907.39200	0.00000	0.00000	0.00000	0.00000	
18	Здание детского сада № 72 по ул. Вилюйской, 60 в г. Петропавловске-Камчатском	Реконструкция (в том числе проектные и изыскательские работы)	Пункт 13 части 1 статьи 16 Федерального закона от 06.10.2003 № 131-ФЗ «Об общих принципах организации местного самоуправления в Российской Федерации» – организация предоставления общедоступного и бесплатного дошкольного образования по основным общеобразовательным программам в муниципальных образовательных организациях	2019 – 2021	9 070.05246	0.00000	0.00000	МКУ «Управление капитального строительства и ремонта»
	Год	2018	2019	2020	2021	2022	2023	
	Общий (предельный) объем инвестиций, в том числе по источникам финансирования:	9 070.05246	0.00000	0.00000	0.00000	0.00000	0.00000	
	проектно-сметная документация	9 070.05246	0.00000	0.00000	0.00000	0.00000	0.00000	
	государственная экспертиза проектной документации	0.00000	0.00000	0.00000	0.00000	0.00000	0.00000	
	Общий (предельный) объем инвестиций, в том числе по источникам финансирования:	9 070.05246	0.00000	0.00000	0.00000	0.00000	0.00000	
	краевой бюджет	0.00000	0.00000	0.00000	0.00000	0.00000	0.00000	
	бюджет городского округа	9 070.05246	0.00000	0.00000	0.00000	0.00000	0.00000	
19	Здание котельной № 4 (ЦТП Вулканологии с трубой) (площадью 879,20 кв.м.) с тепловыми сетями в двухтрубном исчислении от здания котельной № 4 (ЦТП Вулканологии с трубой) по адресу: г. Петропавловск-Камчатский, бульвар Пийпа, 9	Реконструкция. Демонтаж строительной части	131-ФЗ «Об общих принципах организации местного самоуправления в Российской Федерации» – организация в границах городского округа электро-, тепло-, газо- и водоснабжения населения, водоотведения, снабжение населения топливом в пределах полномочий, установленных законодательством Российской Федерации.	2019 год	Будет определена проектно-сметной документацией	Реконструкция объекта недвижимого имущества муниципальной собственности, демонтаж строительной части объекта	Управление архитектуры, градостроительства и земельных отношений администрации Петропавловск-Камчатского городского округа – муниципальное учреждение	МКУ «Управление капитального строительства и ремонта»
	Год	2018	2019	2020	2021	2022	2023	
	Общий (предельный) объем инвестиций, в том числе по источникам финансирования:	2 759.38600	0.00000	0.00000	0.00000	0.00000	0.00000	
	проектно-сметная документация	2 300.62300	0.00000	0.00000	0.00000	0.00000	0.00000	
	государственная экспертиза проектной документации	458.76300	0.00000	0.00000	0.00000	0.00000	0.00000	
	Общий (предельный) объем инвестиций, в том числе по источникам финансирования:	2 759.38600	0.00000	0.00000	0.00000	0.00000	0.00000	
	краевой бюджет	0.00000	0.00000	0.00000	0.00000	0.00000	0.00000	
	бюджет городского округа	2 759.38600	0.00000	0.00000	0.00000	0.00000	0.00000	
20	Центральный тепловой пункт № 308 (площадью 697,30 кв. м.) и тепловые сети второго контура по адресу: г. Петропавловск-Камчатский, ул. Кутузова	Реконструкция. Демонтаж строительной части	131-ФЗ «Об общих принципах организации местного самоуправления в Российской Федерации» – организация в границах городского округа электро-, тепло-, газо- и водоснабжения населения, водоотведения, снабжение населения топливом в пределах полномочий, установленных законодательством Российской Федерации.	2019 год	Будет определена проектно-сметной документацией	Реконструкция объекта недвижимого имущества муниципальной собственности, демонтаж строительной части объекта	Управление архитектуры, градостроительства и земельных отношений администрации Петропавловск-Камчатского городского округа – муниципальное учреждение	МКУ «Управление капитального строительства и ремонта»
	Год	2018	2019	2020	2021	2022	2023	
	Общий (предельный) объем инвестиций, в том числе по источникам финансирования:	852.14200	0.00000	0.00000	0.00000	0.00000	0.00000	
	проектно-сметная документация	684.38000	0.00000	0.00000	0.00000	0.00000	0.00000	
	государственная экспертиза	167.76200	0.00000	0.00000	0.00000	0.00000	0.00000	
	Общий (предельный) объем инвестиций, в том числе по источникам финансирования:	852.14200	0.00000	0.00000	0.00000	0.00000	0.00000	
	краевой бюджет	0.00000	0.00000	0.00000	0.00000	0.00000	0.00000	
	бюджет городского округа	852.14200	0.00000	0.00000	0.00000	0.00000	0.00000	

№ п/п	Наименование объекта капитального строительства (объекта недвижимого имущества)	Направление инвестирования	Утвержденное финансирование	Срок ввода в эксплуатацию	Сметная (предполагаемая) стоимость объекта	Основные характеристики объекта	Главный распорядитель средств бюджета городского округа	Муниципальный заказчик, концедент, публичный партнер
21	Нежилое здание «Дом радио» по адресу: г. Петропавловск-Камчатский, ул. Советская, 28	Разработка проектно-сметной документации	п.13 ст.16 Федерального закона от 6 октября 2003 г. № 131-ФЗ «Об общих принципах организации местного самоуправления в Российской Федерации»	Срок ввода в эксплуатацию объекта будет определен результатом обследования здания	Не установлена	Внутреннее конструктивное наполнение здания МБУ до «ДМШ № 1» предполагает наличие концертного (органного) зала до 300 мест, специализированных классов (оркестрового, хореографического), фойе с гардеробом, учебных и административных аудиторий, служебных помещений, туалетных комнат	Управление архитектуры, градостроительства и земельных отношений администрации Петропавловск-Камчатского городского округа – муниципальное учреждение	МКУ «Управление капитального строительства и ремонта»
	Год	2018	2019	2020	2021	2022	2023	
	Общий (предельный) объем инвестиций, в том числе по источникам финансирования:	821.45138	0.00000	0.00000	0.00000	0.00000	0.00000	
	обследование несущих конструкций	821.45138	0.00000	0.00000	0.00000	0.00000	0.00000	
	Общий (предельный) объем инвестиций, в том числе по источникам финансирования:	821.45138	0.00000	0.00000	0.00000	0.00000	0.00000	
	краевой бюджет	0.00000	0.00000	0.00000	0.00000	0.00000	0.00000	
	бюджет городского округа	821.45138	0.00000	0.00000	0.00000	0.00000	0.00000	
22	Дорога местного значения от ул. Приморской до территории ООО «Свободный порт Камчатка»	(в том числе проектные (изыскательские) работы).	Пункт 5 части 1 статьи 16 Федерального закона от 06.10.2003 № 131-ФЗ «Об общих принципах организации местного самоуправления в Российской Федерации» – дорожная деятельность в отношении автомобильных дорог местного значения в границах городского округа и обеспечение безопасности дорожного движения на них, включая создание и обеспечение функционирования парковок (парковочных мест), осуществление муниципального контроля за сохранностью автомобильных дорог местного значения в границах городского округа, а также осуществление иных полномочий в области использования автомобильных дорог и осуществления дорожной деятельности в соответствии с законодательством Российской Федерации	2020	132999.7559	Протяженность – 0,684 км; Число полос движения – 2 шт. Пересечение в одном уровне по типу «кольцо» – 1 шт.	Управление архитектуры, градостроительства и земельных отношений администрации Петропавловск-Камчатского городского округа – муниципальное учреждение	МКУ «Управление капитального строительства и ремонта»
	Год	2018	2019	2020	2021	2022	2023	
	Общий (предельный) объем инвестиций, в том числе по видам расходов:	3 906.66300	10 192.40000	0.00000	0.00000	0.00000	0.00000	
	проектно-сметная документация	2 412.70080	5 629.63520	0.00000	0.00000	0.00000	0.00000	
	проект планировки территории и проект межевания территории	1 493.96220	3 485.91180	0.00000	0.00000	0.00000	0.00000	
	государственная экспертиза проектно-сметной документации	0.00000	1 076.85300	0.00000	0.00000	0.00000	0.00000	
	Общий (предельный) объем инвестиций, в том числе по источникам финансирования:	3 906.66300	10 192.40000	0.00000	0.00000	0.00000	0.00000	
	краевой бюджет	0.00000	0.00000	0.00000	0.00000	0.00000	0.00000	
	бюджет городского округа	3 906.66300	10 192.40000	0.00000	0.00000	0.00000	0.00000	
	Итого	809 821.47898	684 896.21498	361 367.82233	0.00000	0.00000	0.00000	
	Федеральный бюджет	109 419.52000	200 744.27000	5 963.00000	0.00000	0.00000	0.00000	
	Краевой бюджет	555 517.18573	323 580.14200	288426.15000	0.00000	0.00000	0.00000	
	Бюджет городского округа	144 884.77325	160 571.80298	66 978.67233	0.00000	0.00000	0.00000	

АДМИНИСТРАЦИЯ
ПЕТРОПАВЛОВСК-КАМЧАТСКОГО ГОРОДСКОГО ОКРУГА

РАСПОРЯЖЕНИЕ

от 31.08.2018 г. № 185-р

О внесении изменений в распоряжение администрации Петропавловск-Камчатского городского округа от 27.06.2017 № 218-р «Об утверждении графика личного приема граждан Главой Петропавловск-Камчатского городского округа, первым заместителем Главы администрации Петропавловск-Камчатского городского округа, заместителями Главы администрации Петропавловск-Камчатского городского округа, заместителями Главы администрации Петропавловск-Камчатского городского округа – руководителями органов администрации Петропавловск-Камчатского городского округа, руководителями органов администрации Петропавловск-Камчатского городского округа»

В соответствии с решением Городской Думы Петропавловск-Камчатского городского округа от 14.02.2018 № 113-р «О переименовании некоторых органов администрации Петропавловск-Камчатского городского округа и о внесении изменений в решение Городской Думы Петропавловск-Камчатского городского округа от 22.04.2009 № 477-р «Об утверждении структуры администрации Петропавловск-Камчатского городского округа»

1. Внести в распоряжение от 27.06.2017 № 218-р «Об утверждении графика личного приема граждан Главой Петропавловск-Камчатского городского округа, первым заместителем Главы администрации Петропавловск-Камчатского городского округа, заместителями Главы администрации Петропавловск-Камчатского городского округа, заместителями Главы администрации Петропавловск-Камчатского городского округа – руководителями органов администрации Петропавловск-Камчатского городского округа, руководителями органов администрации Петропавловск-Камчатского городского округа» следующие изменения:

1.1 приложение 1 изложить в редакции согласно приложению 1;

1.2 приложение 2 изложить в редакции согласно приложению 2.

2. Управлению делами администрации Петропавловск-Камчатского городского округа опубликовать настоящее распоряжение в газете «Град Петра и Павла» и разместить на официальном сайте администрации Петропавловск-Камчатского городского округа в информационно-телекоммуникационной сети «Интернет».

3. Контроль за исполнением настоящего распоряжения оставляю за собой.

Глава
Петропавловск-Камчатского городского округа
В.Ю. Иваненко

Приложение 2
к распоряжению администрации
Петропавловск-Камчатского
городского округа
от 31.08.2018 № 185-р

Приложение 2
к распоряжению администрации
Петропавловск-Камчатского
городского округа
от 27.06.2017 № 218-р

АДМИНИСТРАЦИЯ
Петропавловск-Камчатского городского округа
683000 г. Петропавловск-Камчатский,
ул. Ленинградская, дом № 74/1, кабинет № 106
служба «одного окна», тел. 8 (4152) 30-25-25

Прием ведет: _____

(Наименование лица, осуществляющего прием)

Ф.И.О. посетителя _____

Организация: _____

Телефон: _____

Содержание: _____

Разъяснения или указания лица, ведущего прием:

После заполнения карточки вернуть в службу «одного окна» для регистрации

Приложение 1
к распоряжению администрации
Петропавловск-Камчатского
городского округа
от 31.08.2018 № 185-р

Приложение 1
к распоряжению администрации
Петропавловск-Камчатского
городского округа
от 27.06.2017 № 218-р

График личного приема граждан Главой Петропавловск-Камчатского городского округа, первым заместителем Главы администрации Петропавловск-Камчатского городского округа, заместителями Главы администрации Петропавловск-Камчатского городского округа, заместителями Главы администрации Петропавловск-Камчатского городского округа – руководителями органов администрации Петропавловск-Камчатского городского округа, руководителями органов администрации Петропавловск-Камчатского городского округа

Ф.И.О.	Должность	Адрес	Периодичность и время приема
Иваненко Виталий Юрьевич	Глава Петропавловск-Камчатского городского округа	город Петропавловск-Камчатский, улица Ленинградская, дом № 74/1 кабинет № 106 телефон: 8 (4152) 30-25-25	1 раз в месяц Предпоследний четверг месяца 14.00-16.00
Иванова Юлия Николаевна	Первый заместитель Главы администрации Петропавловск-Камчатского городского округа	город Петропавловск-Камчатский, улица Ленинградская, дом № 74/1 кабинет № 106 телефон: 8 (4152) 30-25-25	3-й четверг месяца 16.00-18.00
Александрова Наталья Викторовна	Заместитель Главы администрации Петропавловск-Камчатского городского округа	город Петропавловск-Камчатский, улица Ленинградская, дом № 74/1 кабинет № 106 телефон: 8 (4152) 30-25-25	2 раза в месяц 2-й, 4-й вторник месяца 17.00-19.00
Брызгин Константин Викторович	Заместитель Главы администрации Петропавловск-Камчатского городского округа – руководитель Управления делами администрации Петропавловск-Камчатского городского округа	город Петропавловск-Камчатский, улица Ленинская, дом № 14, кабинет № 203а телефон: 8 (4152) 30-25-50 доб (1050)	1 раз в неделю четверг 16.00-18.00
Чубкова Ольга Сергеевна	Заместитель Главы администрации Петропавловск-Камчатского городского округа – руководитель Управления финансов администрации Петропавловск-Камчатского городского округа	город Петропавловск-Камчатский, улица Ленинская, дом № 14, кабинет № 223б телефон: 8 (4152) 30-25-60 доб (2000)	1 раз в месяц четверг 17.00-18.00
Шайгородский Грант Анатольевич	Заместитель Главы администрации Петропавловск-Камчатского городского округа -начальник Управления образования администрации Петропавловск- Камчатского городского округа	город Петропавловск-Камчатский, улица Ленинградская, дом № 74/1, кабинет № 106 телефон: 8 (4152) 30-25-25	1 раз в неделю вторник 14.00-16.00
Ковнацкий Анатолий Станиславович	Начальник Управления по обеспечению безопасности жизнедеятельности населения администрации Петропавловск-Камчатского городского округа	город Петропавловск-Камчатский, улица Пограничная, дом № 87, кабинет № 208 телефон: 8 (4152) 30-31-00 доб (4100)	1 раз в неделю пятница 15.00-17.00
Пась Ольга Петровна	И.о. руководителя Управления архитектуры, градостроительства и земельных отношений администрации Петропавловск-Камчатского городского округа	город Петропавловск-Камчатский, улица Советская, дом № 22, кабинет № 301а телефон: 8 (4152) 30-31-00 доб (3340)	1 раз в неделю понедельник 10.00-12.00
Проценко Наталья Владимировна	Руководитель Управления коммунального хозяйства и жилищного фонда администрации Петропавловск-Камчатского городского округа	город Петропавловск-Камчатский, улица Ленинградская, дом № 74/1, кабинет № 210 телефон: 8 (4152) 30-25-20	1 раз в неделю понедельник 10.00-13.00 1-й понедельник месяца в порядке живой очереди

Ф.И.О.	Должность	Адрес	Периодичность и время приема
Савченков Денис Александрович	Руководитель Управления дорожного хозяйства, транспорта и благоустройства администрации Петропавловск-Камчатского городского округа	город Петропавловск-Камчатский, улица Ленинская, дом № 14, кабинет № 345а телефон: 8 (4152) 30-25-90 доб (2200)	1 раз в неделю пятница 14.00-16.00
Позднякова Евгения Сергеевна	Заместитель Главы администрации Петропавловск-Камчатского городского округа – начальник Управления экономического развития и имущественных отношений администрации Петропавловск-Камчатского городского округа	город Петропавловск-Камчатский, улица Ленинская, дом № 12, кабинет № 451а телефон: 8 (4152) 30-25-25	1 раз в неделю четверг 14.00-18.00
Сашенков Александр Александрович	Заместитель Главы администрации Петропавловск-Камчатского городского округа – начальник Контрольного управления администрации Петропавловск-Камчатского городского округа	город Петропавловск-Камчатский, улица Ленинская, дом № 14, кабинет № 141а телефон: 8 (4152) 30-31-00 доб (2304)	1 раз в неделю понедельник 17.00-18.00
Сизинцева Елена Викторовна	Руководитель Управления организации муниципальных закупок администрации Петропавловск-Камчатского городского округа	город Петропавловск-Камчатский, улица Ленинская, дом № 14, кабинет № 401б телефон: 8 (4152) 30-31-00 доб (2401)	1 раз в неделю четверг 15.00-17.00
Соловьёва Лилиана Васильевна	Начальник Управления культуры, спорта и молодежной политики администрации Петропавловск-Камчатского городского округа	город Петропавловск-Камчатский, улица Ленинская, дом № 12, кабинет № 246а телефон: 8 (4152) 30-25-30 доб (1551)	1 раз в неделю вторник 16.00-17.00

АДМИНИСТРАЦИЯ
ПЕТРОПАВЛОВСК-КАМЧАТСКОГО ГОРОДСКОГО ОКРУГА

ПОСТАНОВЛЕНИЕ

от 31.08.2018 г. № 1835

О внесении изменений в постановление администрации Петропавловск-Камчатского городского округа от 19.05.2014 № 1136 «О схеме размещения нестационарных торговых объектов на территории Петропавловск-Камчатского городского округа»

В соответствии с Федеральным законом от 28.12.2009 № 381-ФЗ «Об основах государственного регулирования торговой деятельности в Российской Федерации», приказом Министерства экономического развития и торговли Камчатского края от 23.05.2014 № 290-П «О Порядке разработки и утверждения органами местного самоуправления муниципальных образований в Камчатском крае схемы размещения нестационарных торговых объектов», на основании протоколов заседаний Комиссии по размещению нестационарных объектов на территории Петропавловск-Камчатского городского округа от 18.07.2018 № 64, от 03.08.2018 № 65

ПОСТАНОВЛЯЮ:

1. Внести в постановление администрации Петропавловск-Камчатского городского округа от 19.05.2014 № 1136 «О схеме размещения нестационарных торговых обь-

ектов на территории Петропавловск-Камчатского городского округа» следующие изменения:

1.1 преамбулу изложить в следующей редакции:

«В соответствии с Федеральным законом от 28.12.2009 № 381-ФЗ «Об основах государственного регулирования торговой деятельности в Российской Федерации», приказом Министерства экономического развития и торговли Камчатского края от 23.05.2014 № 290-П «О Порядке разработки и утверждения органами местного самоуправления муниципальных образований в Камчатском крае схемы размещения нестационарных торговых объектов»;

1.2 пункт 5 изложить в следующей редакции:

«5. Контроль за исполнением настоящего постановления возложить на заместителя Главы администрации Петропавловск-Кам-

чатского городского округа – начальника Управления экономического развития и имущественных отношений администрации Петропавловск-Камчатского городского округа.»;

1.3 Схему размещения нестационарных торговых объектов на территории Петропавловск-Камчатского городского округа изложить в редакции согласно приложению.

2. Управлению делами администрации Петропавловск-Камчатского городского округа опубликовать настоящее постановление в газете «Град Петра и Павла» и разместить на официальном сайте администрации Петропавловск-Камчатского городского округа в информационно-телекоммуникационной сети «Интернет».

3. Настоящее постановление вступает в силу после дня его официального опубликования.

4. Управлению экономического развития и имущественных отношений администрации Петропавловск-Камчатского городского округа в течение 10 дней со дня вступления в силу настоящего постановления направить в Министерство экономического развития и торговли Камчатского края схему размещения нестационарных торговых объектов на территории Петропавловск-Камчатского городского округа в электронном виде.

5. Контроль за исполнением настоящего постановления возложить на заместителя Главы администрации Петропавловск-Камчатского городского округа – начальника Управления экономического развития и имущественных отношений администрации Петропавловск-Камчатского городского округа.

Глава

**Петропавловск-Камчатского
городского округа**
В.Ю. Иваненко

Приложение
к постановлению администрации
Петропавловск-Камчатского
городского округа
от 31.08.2018 № 1835

Приложение
к постановлению администрации
Петропавловск-Камчатского
городского округа
от 19.05.2014 № 1136

Схема размещения нестационарных торговых объектов на территории Петропавловск-Камчатского городского округа

№ п/п	Место размещения (адресный ориентир) нестационарного торгового объекта	Площадь земельного участка	Площадь нестационарного торгового объекта	Вид собственности земельного участка, здания, сооружения, где расположен нестационарный торговый объект	Специализация	Тип нестационарного торгового объекта	Период размещения нестационарного торгового объекта (круглогодичное, сезонное)
1.	в районе проспекта 50 лет Октября, дом № 35		6,25	земельный участок государственной собственности, не прошедший разграничение	специализированный	киоск	круглогодичное
2.	в районе проспекта 50 лет Октября, дом № 1		6,25	земельный участок государственной собственности, не прошедший разграничение	универсальный	киоск	круглогодичное
3.	в районе проспекта 50 лет Октября, дом № 1		14,00	земельный участок государственной собственности, не прошедший разграничение	универсальный	киоск	круглогодичное
4.	в районе проспекта 50 лет Октября, дом № 28		10,00	земельный участок государственной собственности, не прошедший разграничение	специализированный	киоск	круглогодичное
5.	в районе проспекта 50 лет Октября, дом № 28		22,50	земельный участок государственной собственности, не прошедший разграничение	специализированный	павильон	круглогодичное
6.	в районе проспекта 50 лет Октября, дом № 3		10,90	земельный участок государственной собственности, не прошедший разграничение	универсальный	киоск	круглогодичное
7.	в районе проспекта 50 лет Октября, дом № 28		6,25	земельный участок государственной собственности, не прошедший разграничение	универсальный	киоск	круглогодичное
8.	в районе проспекта 50 лет Октября, дом № 28		52,50	земельный участок государственной собственности, не прошедший разграничение	универсальный	павильон	круглогодичное
9.	в районе проспекта 50 лет Октября, дом № 28		58,80	земельный участок государственной собственности, не прошедший разграничение	универсальный	павильон	круглогодичное
10.	в районе проспекта 50 лет Октября, дом № 28		26,10	земельный участок государственной собственности, не прошедший разграничение	универсальный	киоск	круглогодичное
11.	в районе проспекта 50 лет Октября, дом № 26		17,00	земельный участок государственной собственности, не прошедший разграничение	специализированный	павильон	круглогодичное

№ п/п	Место размещения (адресный ориентир) нестационарного торгового объекта	Площадь земельного участка	Площадь нестационарного торгового объекта	Вид собственности земельного участка, здания, сооружения, где расположен нестационарный торговый объект	Специализация	Тип нестационарного торгового объекта	Период размещения нестационарного торгового объекта (круглогодичное, сезонное)
50.	в районе улицы Звездной, дом № 1		58,90	земельный участок государственной собственности, не прошедший разграничение	универсальный	павильон	круглогодичное
51.	в районе улицы Звездной, дом № 15	240,00	89,00	земельный участок государственной собственности, не прошедший разграничение	универсальный	павильон	круглогодичное
52.	в районе улицы Звездной, дом № 1		36,65	земельный участок государственной собственности, не прошедший разграничение	универсальный	павильон	круглогодичное
53.	в районе улицы Звездной, дом № 1		61,79	земельный участок государственной собственности, не прошедший разграничение	универсальный	павильон	круглогодичное
54.	в районе улицы Батарейной, дом № 7		66,50	земельный участок государственной собственности, не прошедший разграничение	универсальный	киоск	круглогодичное
55.	в районе автобусной остановки «Улица Владивостокская»		21,00	земельный участок государственной собственности, не прошедший разграничение	универсальный	павильон	круглогодичное
56.	в районе улицы Зеркальной, автобусная остановка «Дом культуры Камчатского государственного технического университета»		6,00	земельный участок государственной собственности, не прошедший разграничение	универсальный	киоск	круглогодичное
57.	в районе улицы Индустриальной, дом № 19		78,00	земельный участок государственной собственности, не прошедший разграничение	универсальный	павильон	круглогодичное
58.	в районе автобусной остановки «Улица Индустриальная»		12,00	земельный участок государственной собственности, не прошедший разграничение	универсальный	киоск	круглогодичное
59.	в районе улицы Карбышева, дом № 10/1		82,50	земельный участок государственной собственности, не прошедший разграничение	универсальный	павильон	круглогодичное
60.	в районе улицы Карбышева, дом № 10/1		14,00	земельный участок государственной собственности, не прошедший разграничение	универсальный	киоск	круглогодичное
61.	в районе улицы Карбышева, дом № 3		30,00	земельный участок государственной собственности, не прошедший разграничение	универсальный	павильон	круглогодичное
62.	в районе автобусной остановки «Улица Ключевская»		10,00	земельный участок государственной собственности, не прошедший разграничение	универсальный	павильон	круглогодичное
63.	в районе Космического проезда, дом № 3В		36,00	земельный участок государственной собственности, не прошедший разграничение	универсальный	павильон	круглогодичное
64.	в районе Космического проезда, дом № 3В		37,50	земельный участок на границе муниципальной и государственной собственности	специализированный	павильон	круглогодичное
65.	в районе Космического проезда, дом № 16		20,00	земельный участок на границе муниципальной и государственной собственности	универсальный	павильон	круглогодичное
66.	в районе улицы Космонавтов, автобусная остановка		126,00	земельный участок государственной собственности, не прошедший разграничение	универсальный	павильон	круглогодичное
67.	в районе улицы Кронцкой, дом № 16		24,00	земельный участок государственной собственности, не прошедший разграничение	универсальный	киоск	круглогодичное
68.	в районе улицы Кронцкой, дом № 16		12,00	земельный участок государственной собственности, не прошедший разграничение	специализированный	киоск	круглогодичное
69.	в районе автобусной остановки «Управление внутренних дел»		7,00	земельный участок государственной собственности, не прошедший разграничение	универсальный	киоск	круглогодичное
70.	в районе улицы Кронцкой дом № 16		16,25	земельный участок государственной собственности, не прошедший разграничение	специализированный	павильон	круглогодичное
71.	в районе улицы Кронцкой, дом № 18		70,00	земельный участок государственной собственности, не прошедший разграничение	универсальный	павильон	круглогодичное
72.	в районе улицы Крылова, дом № 4		72,00	земельный участок государственной собственности, не прошедший разграничение	универсальный	павильон	круглогодичное
73.	в районе улицы Ларина, дом № 17		76,50	земельный участок государственной собственности, не прошедший разграничение	специализированный	павильон	круглогодичное
74.	в районе улицы Ларина, дом № 31		15,00	земельный участок государственной собственности, не прошедший разграничение	универсальный	киоск	круглогодичное
75.	в районе улицы Ларина, дом № 27/1		10,00	земельный участок государственной собственности, не прошедший разграничение	универсальный	киоск	круглогодичное
76.	в районе автобусной остановки «Комсомольская площадь»		4,00	земельный участок государственной собственности, не прошедший разграничение	универсальный	киоск	круглогодичное
77.	в районе улицы Ленинской, автобусная остановка «Аллея флота»		18,00	земельный участок государственной собственности не прошедший разграничение	специализированный	киоск	круглогодичное
78.	в районе улицы Мишенной, дом № 120		20,00	земельный участок государственной собственности, не прошедший разграничение	универсальный	павильон	круглогодичное
79.	в районе улицы Океанской, у магазина № 12		6,75	земельный участок государственной собственности, не прошедший разграничение	специализированный	киоск	круглогодичное
80.	в районе улицы Океанской, дом № 121/2		8,00	земельный участок государственной собственности, не прошедший разграничение	универсальный	киоск	круглогодичное
81.	в районе улицы Океанской, дом № 54		36,00	земельный участок государственной собственности, не прошедший разграничение	универсальный	киоск	круглогодичное
82.	в районе улицы Океанской, дом № 54		30,00	земельный участок государственной собственности, не прошедший разграничение	универсальный	киоск	круглогодичное
83.	в районе улицы Океанской, дом № 121/2		54,00	земельный участок государственной собственности, не прошедший разграничение	универсальный	павильон	круглогодичное
84.	в районе улицы Океанской, дом № 80/1		9,00	земельный участок государственной собственности, не прошедший разграничение	специализированный	киоск	круглогодичное
85.	в районе Садового переулка, дом № 6а		9,00	земельный участок государственной собственности, не прошедший разграничение	специализированный	киоск	круглогодичное
86.	в районе улицы Океанской, дом № 57		12,00	земельный участок государственной собственности, не прошедший разграничение	универсальный	павильон	круглогодичное

№ п/п	Место размещения (адресный ориентир) нестационарного торгового объекта	Площадь земельного участка	Площадь нестационарного торгового объекта	Вид собственности земельного участка, здания, сооружения, где расположен нестационарный торговый объект	Специализация	Тип нестационарного торгового объекта	Период размещения нестационарного торгового объекта (круглогодичное, сезонное)
87.	в районе Орбитального проезда, дом № 1		100,00	земельный участок государственной собственности, не прошедший разграничение	универсальный	павильон	круглогодичное
88.	в районе автобусной остановки «Госпиталь»		9,00	земельный участок государственной собственности, не прошедший разграничение	универсальный	павильон	круглогодичное
89.	в районе автобусной остановки «Госпиталь»		7,50	земельный участок государственной собственности, не прошедший разграничение	универсальный	киоск	круглогодичное
90.	в районе Петропавловского шоссе, дом № 23		17,50	земельный участок государственной собственности, не прошедший разграничение	специализированный	киоск	круглогодичное
91.	в районе проспекта Победы, дом № 29		10,00	земельный участок государственной собственности, не прошедший разграничение	универсальный	павильон	круглогодичное
92.	в районе проспекта Победы, дом № 61		24,00	земельный участок государственной собственности, не прошедший разграничение	универсальный	павильон	круглогодичное
93.	в районе проспекта Победы, дом № 9		12,00	земельный участок государственной собственности, не прошедший разграничение	универсальный	павильон	круглогодичное
94.	в районе проспекта Победы, дом № 9		100,00	земельный участок государственной собственности, не прошедший разграничение	универсальный	павильон	круглогодичное
95.	в районе проспекта Победы, дом № 27		13,35	земельный участок государственной собственности, не прошедший разграничение	специализированный	киоск	круглогодичное
96.	в районе автобусной остановки «Стройгородок»		10,00	земельный участок государственной собственности, не прошедший разграничение	универсальный	павильон	круглогодичное
97.	в районе проспекта Победы, дом № 27		14,00	земельный участок государственной собственности, не прошедший разграничение	универсальный	киоск	круглогодичное
98.	в районе проспекта Победы, дом № 51		16,25	земельный участок государственной собственности, не прошедший разграничение	специализированный	павильон	круглогодичное
99.	в районе улицы Пограничной, дом № 42		142,00	земельный участок государственной собственности, не прошедший разграничение	универсальный	павильон	круглогодичное
100.	в районе улицы Пограничной, дом № 18		12,00	земельный участок государственной собственности, не прошедший разграничение	специализированный	киоск	круглогодичное
101.	в районе улицы Пономарева, дом № 8		12,25	земельный участок государственной собственности, не прошедший разграничение	универсальный	павильон	круглогодичное
102.	в районе улицы Пономарева, дом № 10		30,00	земельный участок государственной собственности, не прошедший разграничение	универсальный	павильон	круглогодичное
103.	в районе улицы Портовской, дом № 11		90,00	земельный участок государственной собственности, не прошедший разграничение	универсальный	павильон	круглогодичное
104.	в районе Садового переулка, дом № 2		8,75	земельный участок государственной собственности, не прошедший разграничение	специализированный	павильон	круглогодичное
105.	в районе улицы Садовой, дом № 2		20,00	земельный участок государственной собственности, не прошедший разграничение	специализированный	киоск	круглогодичное
106.	в районе улицы Сахалинской, дом № 1		27,00	земельный участок государственной собственности, не прошедший разграничение	специализированный	павильон	круглогодичное
107.	в районе улицы Советской, дом № 47		16,00	земельный участок государственной собственности, не прошедший разграничение	универсальный	киоск	круглогодичное
108.	в районе автобусной остановки «Проспект Таранца»		16,00	земельный участок государственной собственности, не прошедший разграничение	специализированный	павильон	круглогодичное
109.	в районе автобусной остановки «Проспект Таранца»		9,00	земельный участок государственной собственности, не прошедший разграничение	специализированный	киоск	круглогодичное
110.	в районе проспекта Таранца, дом № 9		198,00	земельный участок государственной собственности, входит в состав дороги	универсальный	павильон	круглогодичное
111.	в районе автобусной остановки «Новое кладбище»		60,00	земельный участок государственной собственности, не прошедший разграничение	универсальный	павильон	круглогодичное
112.	в районе улицы Труда, дом № 39		65,30	земельный участок государственной собственности, не прошедший разграничение	универсальный	павильон	круглогодичное
113.	в районе улицы Тундровой, дом № 45		30,00	земельный участок государственной собственности, не прошедший разграничение	универсальный	павильон	круглогодичное
114.	в районе улицы Тундровой		92,00	земельный участок государственной собственности, не прошедший разграничение	универсальный	павильон	круглогодичное
115.	в районе улицы Тушканова, дом № 2		9,90	земельный участок государственной собственности, не прошедший разграничение	специализированный	киоск	круглогодичное
116.	в районе автобусной остановки «Педагогическое училище»		12,00	земельный участок государственной собственности, не прошедший разграничение	универсальный	киоск	круглогодичное
117.	в районе улицы Тушканова, дом № 10		15,75	земельный участок государственной собственности, не прошедший разграничение	универсальный	киоск	круглогодичное
118.	в районе автобусной остановки «Детская поликлиника»		7,00	земельный участок государственной собственности, не прошедший разграничение	универсальный	павильон	круглогодичное
119.	в районе улицы Тушканова, дом № 2		12,00	земельный участок государственной собственности, не прошедший разграничение	1/2 универсальный, 1/2 специализированный (общественное питание)	киоск	круглогодичное
120.	в районе улицы Тушканова, дом № 8		19,25	земельный участок государственной собственности, не прошедший разграничение	специализированный	павильон	круглогодичное
121.	в районе улицы Тушканова, дом № 14		13,50	земельный участок государственной собственности, не прошедший разграничение	специализированный	киоск	круглогодичное
122.	в районе автобусной остановки «Рыбозавод»		9,00	земельный участок государственной собственности, не прошедший разграничение	универсальный	киоск	круглогодичное

№ п/п	Место размещения (адресный ориентир) нестационарного торгового объекта	Площадь земельного участка	Площадь нестационарного торгового объекта	Вид собственности земельного участка, здания, сооружения, где расположен нестационарный торговый объект	Специализация	Тип нестационарного торгового объекта	Период размещения нестационарного торгового объекта (круглогодичное, сезонное)
123.	в районе улицы Уссурийской, дом № 6		13,44	земельный участок государственной собственности, не прошедший разграничение	универсальный	киоск	круглогодичное
124.	в районе улицы Фролова, дом № 2		12,25	земельный участок государственной собственности, не прошедший разграничение	универсальный	павильон	круглогодичное
125.	в районе улицы Фролова, дом № 2		12,00	земельный участок государственной собственности, не прошедший разграничение	специализированный	киоск	круглогодичное
126.	в районе улицы Фролова, дом № 2		7,56	земельный участок государственной собственности, не прошедший разграничение	специализированный	киоск	круглогодичное
127.	в районе улицы Циолковского, автобусная остановка «Звездная»		7,50	земельный участок государственной собственности, не прошедший разграничение	специализированный	киоск	круглогодичное
128.	в районе автобусной остановки «Торговый центр»		16,00	земельный участок государственной собственности, не прошедший разграничение	специализированный	павильон	круглогодичное
129.	напротив дома № 11 по улице Циолковского		35,00	земельный участок государственной собственности, не прошедший разграничение	универсальный	павильон	круглогодичное
130.	в районе улицы Циолковского, дом № 57		29,70	земельный участок государственной собственности, не прошедший разграничение	универсальный	павильон	круглогодичное
131.	в районе автобусной остановки «Улица Звездная»		9,00	земельный участок государственной собственности, не прошедший разграничение	специализированный	киоск	круглогодичное
132.	в районе автобусной остановки «Торговый центр»		8,75	земельный участок государственной собственности, не прошедший разграничение	специализированный	павильон	круглогодичное
133.	в районе улицы Чубарова, дом № 4		10,50	земельный участок государственной собственности, не прошедший разграничение	специализированный	киоск	круглогодичное
134.	в районе улицы Якорной, дом № 3/1		62,30	земельный участок государственной собственности, не прошедший разграничение	универсальный	павильон	круглогодичное
135.	в районе Космического проезда, дом № 3		15,00	земельный участок государственной собственности, не прошедший разграничение	универсальный	павильон	круглогодичное
136.	в районе улицы Океанской, дом № 63/1		40,00	земельный участок государственной собственности, не прошедший разграничение	универсальный	павильон	круглогодичное
137.	в районе улицы Тушканова, дом № 14		12,00	земельный участок государственной собственности, не прошедший разграничение	универсальный	киоск	круглогодичное
138.	в районе автобусной остановки «Госпиталь»		8,75	земельный участок государственной собственности, не прошедший разграничение	специализированный	павильон	круглогодичное
139.	в районе автобусной остановки «Проспект Таранца»		20,00	земельный участок государственной собственности, не прошедший разграничение	специализированный	павильон	круглогодичное
140.	в районе автобусной остановки «Улица Чубарова»		21,00	земельный участок государственной собственности, не прошедший разграничение	универсальный	павильон	круглогодичное
141.	в районе Космического проезда, дом № 12		17,50	земельный участок государственной собственности, не прошедший разграничение	специализированный	киоск	круглогодичное
142.	в районе улицы Циолковского автобусная остановка «Звездная»		18,00	земельный участок государственной собственности, не прошедший разграничение	универсальный	павильон	круглогодичное
143.	в районе улицы Океанской, дом № 121		8,75	земельный участок государственной собственности, не прошедший разграничение	специализированный	павильон	круглогодичное
144.	в районе Космического проезда, дом № 3В		30,00	земельный участок государственной собственности, не прошедший разграничение	универсальный	киоск	круглогодичное
145.	в районе проспекта Победы, дом № 29		50,00	земельный участок государственной собственности, не прошедший разграничение	универсальный	павильон	круглогодичное
146.	в районе проспекта Победы, дом № 29		90,00	земельный участок государственной собственности, не прошедший разграничение	универсальный	павильон	круглогодичное
147.	в районе улицы Океанской, дом № 80		60,00	земельный участок государственной собственности, не прошедший разграничение	универсальный	павильон	круглогодичное
148.	в районе улицы Абея, дом № 25		88,00	земельный участок государственной собственности, не прошедший разграничение	универсальный	павильон	круглогодичное
149.	в районе улицы Тушканова, дом № 17		6,25	земельный участок государственной собственности, не прошедший разграничение	универсальный	киоск	круглогодичное
150.	в районе Космического проезда, дом № 3В		15,00	земельный участок государственной собственности, не прошедший разграничение	универсальный	киоск	круглогодичное
151.	в районе улицы Дальней, дом № 1		8,75	земельный участок государственной собственности, не прошедший разграничение	универсальный	киоск	круглогодичное
152.	в районе улицы Гастелло, дом № 5		138,00	земельный участок государственной собственности, не прошедший разграничение	универсальный	павильон	круглогодичное
153.	в районе улицы Давыдова, дом № 16		14,70	земельный участок государственной собственности, не прошедший разграничение	универсальный	киоск	круглогодичное
154.	в районе улицы Океанской, дом № 98		24,00	земельный участок государственной собственности, не прошедший разграничение	универсальный	павильон	круглогодичное
155.	в районе улицы Даурской, дом № 6		38,00	земельный участок государственной собственности, не прошедший разграничение	1/2 универсальный, 1/2 специализированный (общественное питание)	павильон	круглогодичное
156.	в районе улицы Академика Королева, дом № 56		224,00	земельный участок государственной собственности, не прошедший разграничение	универсальный	павильон	круглогодичное
157.	в районе улицы Кривоносовой, дом № 18		65,80	земельный участок государственной собственности, не прошедший разграничение	универсальный	павильон	круглогодичное

№ п/п	Место размещения (адресный ориентир) нестационарного торгового объекта	Площадь земельного участка	Площадь нестационарного торгового объекта	Вид собственности земельного участка, здания, сооружения, где расположен нестационарный торговый объект	Специализация	Тип нестационарного торгового объекта	Период размещения нестационарного торгового объекта (круглогодичное, сезонное)
158.	в районе улицы Лукашевского, дом № 5		31,50	земельный участок государственной собственности, не прошедший разграничение	1/2 универсальный, 1/2 специализированный (бытовое Обслуживание)	павильон	круглогодичное
159.	в районе улицы Академика Королева дом № 41/1		12,00	земельный участок государственной собственности, не прошедший разграничение	специализированный	павильон	круглогодичное
160.	в районе улицы Арсеньева, дом № 1		12,00	земельный участок государственной собственности, не прошедший разграничение	универсальный	киоск	круглогодичное
161.	в районе улицы Карбышева, дом № 3		60,00	земельный участок государственной собственности, не прошедший разграничение	специализированный (общественное питание)	павильон	круглогодичное
162.	в районе проспекта Победы, дом № 29		96,60	земельный участок государственной собственности, не прошедший разграничение	специализированный (общественное питание)	павильон	круглогодичное
163.	в районе улицы Кривоносовой, дом № 16		16,00	земельный участок государственной собственности, не прошедший разграничение	специализированный (общественное питание)	павильон	круглогодичное
164.	в районе улицы Индустриальной, дом № 13		55,35	земельный участок государственной собственности, не прошедший разграничение	специализированный (общественное питание)	павильон	круглогодичное
165.	в районе улицы Кривоносовой, дом № 16		9,00	земельный участок государственной собственности, не прошедший разграничение	специализированный (бытовое обслуживание)	киоск	круглогодичное
166.	в районе улицы Вулканной, дом № 40		91,00	земельный участок государственной собственности, не прошедший разграничение	специализированный (бытовое обслуживание)	павильон	круглогодичное
167.	в районе улицы Дальневосточной		11,25	земельный участок государственной собственности, не прошедший разграничение	специализированный (бытовое обслуживание)	павильон	круглогодичное
168.	в районе улицы Чубарова, дом № 1		10,00	земельный участок государственной собственности, не прошедший разграничение	специализированный (бытовое обслуживание)	павильон	круглогодичное
169.	в районе проспекта Таранца, дом № 1		12,00	земельный участок государственной собственности, не прошедший разграничение	специализированный (бытовое обслуживание)	киоск	круглогодичное
170.	в районе улицы Бошняка, дом № 13		9,00	земельный участок государственной собственности, не прошедший разграничение	специализированный (бытовое обслуживание)	киоск	круглогодичное
171.	в районе улицы Артиллерийской, дом № 5/1		24,00	земельный участок государственной собственности, не прошедший разграничение	универсальный	павильон	круглогодичное
172.	в районе проспекта Победы, дом № 17		50,00	земельный участок государственной собственности, не прошедший разграничение	услуги в области связи	павильон	круглогодичное
173.	в районе проспекта 50 лет Октября, дом № 21		12,00	земельный участок государственной собственности, не прошедший разграничение	специализированный (бытовое обслуживание)	павильон	круглогодичное
174.	в районе Космического проезда, дом № 5В		30,00	земельный участок государственной собственности, не прошедший разграничение	универсальный	павильон	круглогодичное
175.	участок находится примерно в 87 метрах по направлению на северо-запад от ориентира жилой дом, расположенного за пределами участка, адрес ориентира: проезд Космический дом № 16	190,00	100,00	земельный участок государственной собственности, не прошедший разграничение	универсальный	павильон	круглогодичное
176.	на земельном участке по адресу: проспект Победы, 24 б	295,00	70,00	земельный участок государственной собственности, не прошедший разграничение	универсальный	павильон	круглогодичное
177.	на земельном участке с кадастровым номером 41:01:010115:369, участок находится примерно в 130 метрах по направлению на юго-запад от ориентира, расположенного за пределами участка, адрес ориентира: улица Ларина, дом № 11	181,00	139,10	земельный участок государственной собственности, не прошедший разграничение	универсальный	павильон	круглогодичное
178.	на земельном участке по адресу: улица Абея, 33а	255,00	62,00	земельный участок государственной собственности, не прошедший разграничение	универсальный	павильон	круглогодичное
179.	на земельном участке по адресу: улица Карбышева, 16б	347,00	127,00	земельный участок государственной собственности, не прошедший разграничение	универсальный	павильон	круглогодичное
180.	участок находится примерно в 26 метрах по направлению на юго-запад от ориентира жилой дом, расположенного за пределами участка, адрес ориентира: улица Николаевой-Терешковой, дом № 1	240,00	60,00	земельный участок государственной собственности, не прошедший разграничение	универсальный	павильон	круглогодичное
181.	на земельном участке по адресу: переулок Садовый, 2б	283,00	215,70	земельный участок государственной собственности, не прошедший разграничение	универсальный	павильон	круглогодичное
182.	на земельном участке по адресу: проспект 50 лет Октября, 16а	299,00	200,00	земельный участок государственной собственности, не прошедший разграничение	универсальный	павильон	круглогодичное
183.	участок находится примерно в 60 метрах по направлению на северо-запад от ориентира жилой дом, расположенного за пределами участка, адрес ориентира: улица Автомобилистов, дом № 10	100,00	53,00	земельный участок государственной собственности, не прошедший разграничение	универсальный	павильон	круглогодичное

№ п/п	Место размещения (адресный ориентир) нестационарного торгового объекта	Площадь земельного участка	Площадь нестационарного торгового объекта	Вид собственности земельного участка, здания, сооружения, где расположен нестационарный торговый объект	Специализация	Тип нестационарного торгового объекта	Период размещения нестационарного торгового объекта (круглогодичное, сезонное)
184.	участок находится примерно в 25 метрах по направлению на запад от ориентира жилой дом, расположенного за пределами участка, адрес ориентира: улица Мишенная, дом № 120	39,00	17,70	земельный участок государственной собственности, не прошедший разграничение	универсальный	павильон	круглогодичное
185.	участок находится примерно в 160 метрах по направлению на юго-запад от ориентира жилой дом, расположенного за пределами участка, адрес ориентира: улица Вольского, дом № 22	51,00	51,00	земельный участок государственной собственности, не прошедший разграничение	универсальный	павильон	круглогодичное
186.	участок находится примерно в 95 метрах по направлению на север от ориентира жилой дом, расположенного за пределами участка, адрес ориентира: проспект Победы, дом № 51	154,00	102,40	земельный участок государственной собственности, не прошедший разграничение	универсальный	павильон	круглогодичное
187.	участок находится примерно в 120 метрах по направлению на север от ориентира жилой дом, расположенного за пределами участка, адрес ориентира: шоссе Петропавловское, дом № 44	284,00	91,30	земельный участок государственной собственности, не прошедший разграничение	универсальный	павильон	круглогодичное
188.	участок находится примерно в 225 метрах по направлению на северо-запад от ориентира жилой дом, расположенного за пределами участка, адрес ориентира: улица Тушканова, дом № 14	110,00	40,00	земельный участок государственной собственности, не прошедший разграничение	универсальный	павильон	круглогодичное
189.	в районе проспекта Победы	913,00	250	земельный участок государственной собственности, не прошедший разграничение	универсальный	павильон	круглогодичное
190.	установлено относительно ориентира, расположенного за пределами участка, ориентир здание онкологического диспансера (лечебный корпус). Участок находится примерно в 200 метрах от ориентира по направлению на запад, почтовый адрес ориентира: улица Лукашевского, дом № 15	41,00	17,50	земельный участок государственной собственности, не прошедший разграничение	универсальный	павильон	круглогодичное
191.	установлено относительно ориентира, расположенного за пределами участка, ориентир жилой дом. Участок находится примерно в 42 метрах от ориентира по направлению на северо-восток, адрес ориентира: улица Савченко, дом № 6	173,00	129,00	земельный участок государственной собственности, не прошедший разграничение	универсальный	павильон	круглогодичное
192.	на земельном участке по адресу: проспект Карла Маркса, 9а	286,00	92,00	земельный участок государственной собственности, не прошедший разграничение	универсальный	павильон	круглогодичное
193.	на земельном участке по адресу: улица Давыдова, 1а	200,00	63,80	земельный участок государственной собственности, не прошедший разграничение	универсальный	павильон	круглогодичное
194.	участок находится примерно в 60 метрах по направлению на юг от ориентира здание общежития, расположенного за пределами участка, адрес ориентира: улица Океанская, дом № 69	219,00	195,00	земельный участок государственной собственности, не прошедший разграничение	универсальный	павильон	круглогодичное
195.	участок находится примерно в 20 метрах по направлению на северо-запад от ориентира жилой дом, расположенного за пределами участка, адрес ориентира: проспект Рыбаков, дом № 24	137,00	55,40	земельный участок государственной собственности, не прошедший разграничение	универсальный	павильон	круглогодичное
196.	участок находится примерно в 12 метрах по направлению на северо-восток от ориентира здание жилого дома, расположенного за пределами участка, адрес ориентира: улица Батарейная, дом № 2	217,00	140,00	земельный участок государственной собственности, не прошедший разграничение	универсальный	павильон	круглогодичное
197.	участок находится примерно в 5 метрах по направлению на восток от ориентира жилой дом, расположенного за пределами участка, адрес ориентира: улица Сахалинская, дом № 4	183,00	120,00	земельный участок государственной собственности, не прошедший разграничение	универсальный	павильон	круглогодичное
198.	участок находится примерно в 13 метрах по направлению на северо-восток от ориентира жилой дом, расположенного за пределами участка, адрес ориентира: улица Заводская, дом № 13	182,00	102,20	земельный участок государственной собственности, не прошедший разграничение	универсальный	павильон	круглогодичное
199.	участок находится примерно в 45 метрах по направлению на северо-запад от ориентира жилой дом, расположенного за пределами участка, адрес ориентира: улица Строительная, дом № 40	140,00	56,90	земельный участок государственной собственности, не прошедший разграничение	универсальный	павильон	круглогодичное
200.	участок находится примерно в 100 метрах по направлению на северо-восток от ориентира здание штамповочного отделения, расположенного за пределами участка, адрес ориентира: улица Индустриальная, дом № 38	273,00	56,90	земельный участок государственной собственности, не прошедший разграничение	универсальный	павильон	круглогодичное
201.	участок находится примерно в 50 метрах по направлению на юго-восток от ориентира здание ресторана «Сванский двор», расположенного за пределами участка, адрес ориентира: улица Виталия Кручины, дом № 1	28,00	28,00	земельный участок государственной собственности, не прошедший разграничение	универсальный	павильон	круглогодичное
202.	на земельном участке по адресу: улица Давыдова, 16а	78,00	65,00	земельный участок государственной собственности, не прошедший разграничение	универсальный	павильон	круглогодичное

№ п/п	Место размещения (адресный ориентир) нестационарного торгового объекта	Площадь земельного участка	Площадь нестационарного торгового объекта	Вид собственности земельного участка, здания, сооружения, где расположен нестационарный торговый объект	Специализация	Тип нестационарного торгового объекта	Период размещения нестационарного торгового объекта (круглогодичное, сезонное)
203.	участок находится примерно в 80 метрах по направлению на юго-восток от ориентира жилой дом, расположенного за пределами участка, адрес ориентира: улица Гастелло, дом № 11а	269,00	54,00	земельный участок государственной собственности, не прошедший разграничение	универсальный	павильон	круглогодичное
204.	участок находится примерно в 70 метрах по направлению на юго-восток от ориентира жилой дом, расположенного за пределами участка, адрес ориентира: улица Гастелло, дом № 11а	234,00	60,30	земельный участок государственной собственности, не прошедший разграничение	универсальный	павильон	круглогодичное
205.	участок находится примерно в 250 метрах по направлению на юго-восток от ориентира жилой дом, расположенного за пределами участка, адрес ориентира: проспект Победы, дом № 75	356,00	136,00	земельный участок государственной собственности, не прошедший разграничение	универсальный	павильон	круглогодичное
206.	участок находится примерно в 35 метрах по направлению на запад от ориентира жилой дом, расположенного за пределами участка, адрес ориентира: улица Давыдова, дом № 13	253,00	63,30	земельный участок государственной собственности, не прошедший разграничение	универсальный	павильон	круглогодичное
207.	на земельном участке по адресу: улица Владивостокская, 26	113,00	78,00	земельный участок государственной собственности, не прошедший разграничение	универсальный	павильон	круглогодичное
208.	участок находится примерно в 280 метрах по направлению на юго-восток от ориентира жилое здание, расположенного за пределами участка, адрес ориентира: улица Красноармейская, дом № 14	182,00	82,30	земельный участок государственной собственности, не прошедший разграничение	универсальный	павильон	круглогодичное
209.	установлено относительно ориентира, расположенного за пределами участка, ориентир жилой дом, участок находится примерно в 45 метрах от ориентира по направлению на юг, адрес ориентира: улица Молчанова, дом № 5	218,00	98,60	земельный участок государственной собственности, не прошедший разграничение	универсальный	павильон	круглогодичное
210.	участок находится примерно в 30 метрах по направлению на запад от ориентира жилой дом, расположенного за пределами участка, адрес ориентира: улица Тушканова, дом № 14	152,00	70,00	земельный участок государственной собственности, не прошедший разграничение	универсальный	павильон	круглогодичное
211.	участок находится примерно в 24 метрах по направлению на север от ориентира жилой дом, расположенного за пределами участка, адрес ориентира: улица Академика Курчатова, дом № 5	235,00	78,00	земельный участок государственной собственности, не прошедший разграничение	универсальный	павильон	круглогодичное
212.	участок находится примерно в 42 метрах по направлению на северо-восток от ориентира жилой дом, расположенного за пределами участка, адрес ориентира: переулок Садовый, дом № 10	139,00	85,00	земельный участок государственной собственности, не прошедший разграничение	универсальный	павильон	круглогодичное
213.	на земельном участке по адресу: проспект Победы, 65б	200,00	53,60	земельный участок государственной собственности, не прошедший разграничение	универсальный	павильон	круглогодичное
214.	участок находится примерно в 35 метрах по направлению на северо-запад от ориентира жилой дом, расположенного за пределами участка, адрес ориентира: улица Звездная, дом № 1	253,00	133,60	земельный участок в муниципальной собственности	универсальный	павильон	круглогодичное
215.	участок находится примерно в 25 метрах по направлению на северо-восток от ориентира жилой дом, расположенного за пределами участка, адрес ориентира: улица Горького, дом № 12	271,00	100,00	земельный участок государственной собственности, не прошедший разграничение	универсальный	павильон	круглогодичное
216.	участок находится примерно в 65 метрах по направлению на юго-восток от ориентира жилой дом, расположенного за пределами участка, адрес ориентира: улица Камчатская, дом № 60	94,00	41,40	земельный участок государственной собственности, не прошедший разграничение	универсальный	павильон	круглогодичное
217.	участок находится примерно в 57 метрах по направлению на север от ориентира жилой дом, расположенного за пределами участка, адрес ориентира: улица Беринга, дом № 105	98,00	98,00	земельный участок государственной собственности, не прошедший разграничение	универсальный	павильон	круглогодичное
218.	участок находится примерно в 82 метрах по направлению на северо-восток от ориентира здание жилого дома, расположенного за пределами участка, адрес ориентира: проспект Победы, дом № 1	22,00	22,00	земельный участок государственной собственности, не прошедший разграничение	универсальный	павильон	круглогодичное
219.	участок находится примерно в 125 метрах по направлению на северо-запад от ориентира жилой дом, расположенного за пределами участка, адрес ориентира: улица Виталия Кручины, дом № 4	115,00	100,00	земельный участок государственной собственности, не прошедший разграничение	универсальный	павильон	круглогодичное
220.	участок находится примерно в 38 метрах по направлению на северо-восток от ориентира жилой дом, расположенного за пределами участка, адрес ориентира: улица Виталия Кручины, дом № 4	85,00	85,00	земельный участок государственной собственности, не прошедший разграничение	универсальный	павильон	круглогодичное
221.	на земельном участке по адресу: проспект Циолковского, 35а	550,00	100,00	земельный участок государственной собственности, не прошедший разграничение	универсальный	павильон	круглогодичное

№ п/п	Место размещения (адресный ориентир) нестационарного торгового объекта	Площадь земельного участка	Площадь нестационарного торгового объекта	Вид собственности земельного участка, здания, сооружения, где расположен нестационарный торговый объект	Специализация	Тип нестационарного торгового объекта	Период размещения нестационарного торгового объекта (круглогодичное, сезонное)
222.	на земельном участке по адресу: улица Лукашевского, 5б	75,00	75,00	земельный участок государственной собственности, не прошедший разграничение	универсальный	павильон с автобусной остановкой	круглогодичное
223.	на земельном участке по адресу: улица Пограничная, 26в	187,00	50,00	земельный участок государственной собственности, не прошедший разграничение	универсальный	павильон	круглогодичное
224.	на земельном участке по адресу: бульвар Рыбацкой Славы, 6а	184,00	100,00	земельный участок государственной собственности, не прошедший разграничение	универсальный	павильон	круглогодичное
225.	участок находится примерно в 42 метрах по направлению на северо-запад от ориентира жилой дом, расположенного за пределами участка, адрес ориентира: шоссе Петропавловское, дом № 28	97,00	52,00	земельный участок государственной собственности, не прошедший разграничение	универсальный	павильон	круглогодичное
226.	участок находится примерно в 30 метрах по направлению на юго-запад от ориентира жилой дом, расположенного за пределами участка, адрес ориентира: улица Кавказская, дом № 34/1	142,00	57,00	земельный участок государственной собственности, не прошедший разграничение	универсальный	павильон	круглогодичное
227.	участок находится примерно в 33 метрах по направлению на восток от ориентира жилой дом, расположенного за пределами участка, адрес ориентира: улица Ларина, дом № 21	130,00	128,00	земельный участок государственной собственности, не прошедший разграничение	универсальный	павильон	круглогодичное
228.	участок находится примерно в 80 метрах по направлению на юго-восток от ориентира жилой дом, расположенного за пределами участка, адрес ориентира: улица Арсеньева, дом № 8	68,00	50,00	земельный участок государственной собственности, не прошедший разграничение	универсальный	павильон	круглогодичное
229.	участок находится примерно в 20 метрах по направлению на восток от ориентира жилой дом, расположенного за пределами участка, адрес ориентира: улица Фестивальная, дом № 24	120,00	90,00	земельный участок государственной собственности, не прошедший разграничение	универсальный	павильон	круглогодичное
230.	участок находится примерно в 41 метре по направлению на юг от ориентира жилой дом, расположенного за пределами участка, адрес ориентира: улица Академика Курчатова, дом № 39	83,00	71,40	земельный участок государственной собственности, не прошедший разграничение	универсальный	павильон	круглогодичное
231.	участок находится примерно в 45 метрах по направлению на юго-запад от ориентира жилой дом, расположенного за пределами участка, адрес ориентира: улица Академика Курчатова, дом № 39	54,00	30,00	земельный участок государственной собственности, не прошедший разграничение	универсальный	павильон	круглогодичное
232.	на земельном участке по адресу: улица Карбышева, 14а	229,00	100,00	земельный участок государственной собственности, не прошедший разграничение	универсальный	павильон	круглогодичное
233.	установлено относительно ориентира, расположенного за пределами участка, ориентир жилой дом, участок находится примерно в 35 метрах от ориентира по направлению на юг, адрес ориентира: улица Тушканова, дом № 8/1	160,00	74,40	земельный участок в муниципальной собственности	универсальный	павильон	круглогодичное
234.	участок находится примерно в 163 метрах по направлению на северо-запад от ориентира жилой дом, расположенного за пределами участка, адрес ориентира: проспект Карла Маркса, дом № 19	206,00	206,00	земельный участок государственной собственности, не прошедший разграничение	универсальный	павильон	круглогодичное
235.	участок находится примерно в 636 метрах по направлению на юго-запад от ориентира здание торгового центра, расположенного за пределами участка, адрес ориентира: улица Дальняя, дом № 1	84,00	84,00	земельный участок государственной собственности, не прошедший разграничение	универсальный	павильон	круглогодичное
236.	на земельном участке по адресу: проспект Карла Маркса, 20в	96,00	96,00	земельный участок государственной собственности, не прошедший разграничение	универсальный	павильон	круглогодичное
237.	участок находится примерно в 137 метрах по направлению на северо-запад от ориентира магазин «Детский мир», расположенного за пределами участка, адрес ориентира: проспект Карла Маркса, дом № 21	55,00	55,00	земельный участок государственной собственности, не прошедший разграничение	универсальный	павильон	круглогодичное
238.	на земельном участке по адресу: проспект Циолковского, 23а	210,00	50,00	земельный участок государственной собственности, не прошедший разграничение	универсальный	павильон	круглогодичное
239.	на земельном участке по адресу: улица Николаевой-Терешковой, 2а	261,00	120,00	земельный участок государственной собственности, не прошедший разграничение	универсальный	павильон	круглогодичное
240.	на земельном участке по адресу: улица Беринга, 104	287,00	100,00	земельный участок государственной собственности, не прошедший разграничение	универсальный	павильон	круглогодичное
241.	участок находится примерно в 130 метрах по направлению на юго-запад от ориентира жилой дом, расположенного за пределами участка, адрес ориентира: улица Академика Королева, дом № 45	34,00	34,00	земельный участок государственной собственности, не прошедший разграничение	универсальный	киоск	круглогодичное
242.	участок находится примерно в 60 метрах по направлению на северо-запад от ориентира жилой дом, расположенного за пределами участка, адрес ориентира: улица Виталия Кручины, дом № 4	137,00	89,80	земельный участок государственной собственности, не прошедший разграничение	универсальный	павильон	круглогодичное
243.	участок находится примерно в 15 метрах по направлению на юго-восток от ориентира жилой дом, расположенного за пределами участка, адрес ориентира: улица Павлова, дом № 3	150,00	89,60	земельный участок государственной собственности, не прошедший разграничение	универсальный	павильон	круглогодичное

№ п/п	Место размещения (адресный ориентир) нестационарного торгового объекта	Площадь земельного участка	Площадь нестационарного торгового объекта	Вид собственности земельного участка, здания, сооружения, где расположен нестационарный торговый объект	Специализация	Тип нестационарного торгового объекта	Период размещения нестационарного торгового объекта (круглогодичное, сезонное)
244.	участок находится примерно в 21 метрах по направлению на северо-восток от ориентира здание Центральной тепловой подстанции – 12, расположенного за пределами участка, адрес ориентира: улица Кирдищева, дом № 1	99,00	66,00	земельный участок государственной собственности, не прошедший разграничение	универсальный	павильон	круглогодичное
245	на земельном участке по адресу: улица Океанская, 39а	208	208	земельный участок государственной собственности, не прошедший разграничение	универсальный	павильон с автобусной остановкой	круглогодичное
246.	участок находится примерно в 50 метрах по направлению на юго-восток от ориентира жилой дом, расположенного за пределами участка, адрес ориентира: улица Дальняя, дом № 28	94,00	72,40	земельный участок государственной собственности, не прошедший разграничение	универсальный	павильон	круглогодичное
247.	участок находится примерно в 86 метрах по направлению на северо-восток от ориентира здание магазина «Российская книга», расположенного за пределами участка, адрес ориентира: улица Лукашевского, дом № 2а	54,00	47,00	земельный участок государственной собственности, не прошедший разграничение	универсальный	павильон	круглогодичное
248.	участок находится примерно в 43 метрах по направлению на северо-запад от ориентира жилой дом, расположенного за пределами участка, адрес ориентира: шоссе Петропавловское, дом № 28	135,00	52,00	земельный участок государственной собственности, не прошедший разграничение	универсальный	павильон	круглогодичное
249.	участок находится примерно в 28 метрах по направлению на северо-восток от ориентира здание общежития, расположенного за пределами участка, адрес ориентира: улица Войцешека, дом № 9а	46,00	25,00	земельный участок государственной собственности, не прошедший разграничение	универсальный	павильон	круглогодичное
250.	на земельном участке по адресу: проезд Космический, 3г	20,00	20,00	земельный участок государственной собственности, не прошедший разграничение	универсальный	павильон	круглогодичное
251.	на земельном участке по адресу: улица Дальняя, 14а	200,00	180,00	земельный участок государственной собственности, не прошедший разграничение	универсальный	павильон	круглогодичное
252.	участок находится примерно в 20 метрах по направлению на юго-запад от ориентира жилой дом, расположенного за пределами участка, адрес ориентира: проспект Карла Маркса, дом № 2	139,00	84,30	земельный участок государственной собственности, не прошедший разграничение	универсальный	павильон	круглогодичное
253.	участок находится примерно в 25 метрах по направлению на запад от ориентира здание жилого дома, расположенного за пределами участка, адрес ориентира: улица Владивостокская, дом № 8	180,00	58,20	земельный участок государственной собственности, не прошедший разграничение	универсальный	павильон	круглогодичное
254.	участок находится примерно в 10 метрах по направлению на юго-восток от ориентира жилой дом, расположенного за пределами участка, адрес ориентира: проспект 50 лет Октября, дом № 28	63,00	24,00	земельный участок государственной собственности, не прошедший разграничение	универсальный	павильон	круглогодичное
255.	участок находится примерно в 240 метрах по направлению на северо-восток от ориентира здание гостиницы «Петропавловск», расположенного за пределами участка, адрес ориентира: проспект Карла Маркса, дом № 31а	66,00	40,00	земельный участок государственной собственности, не прошедший разграничение	универсальный	павильон	круглогодичное
256.	участок находится примерно в 52 метрах по направлению на юг от ориентира здание плавательного бассейна, расположенного за пределами участка, адрес ориентира: проспект Победы, дом № 6	54,00	54,00	земельный участок государственной собственности, не прошедший разграничение	универсальный	павильон с автобусной остановкой	круглогодичное
257.	участок находится примерно в 77 метрах по направлению на северо-восток от ориентира здание магазина «Российская книга», расположенного за пределами участка, адрес ориентира: улица Лукашевского, дом № 2а	84,00	84,00	земельный участок государственной собственности, не прошедший разграничение	универсальный	павильон	круглогодичное
258.	участок находится примерно в 50 метрах по направлению на юго-восток от ориентира жилой дом, расположенного за пределами участка, адрес ориентира: улица Звездная, дом № 27	128,00	65,70	земельный участок государственной собственности, не прошедший разграничение	универсальный	павильон	круглогодичное
259.	участок находится примерно в 1 метре по направлению на северо-запад от ориентира жилой дом, расположенного за пределами участка, адрес ориентира: улица Академика Королева, дом № 29	67,00	64,40	земельный участок государственной собственности, не прошедший разграничение	универсальный	павильон	круглогодичное
260.	на земельном участке по адресу: улица Академика Королева, 27	326,00	120,2	земельный участок государственной собственности, не прошедший разграничение	универсальный	павильон	круглогодичное
261.	участок находится примерно в 70 метрах по направлению на северо-восток от ориентира здание магазина «Российская книга», расположенного за пределами участка, адрес ориентира: улица Лукашевского, дом № 2а	119,00	119,00	земельный участок государственной собственности, не прошедший разграничение	универсальный	павильон	круглогодичное
262.	участок находится примерно в 66 метрах по направлению на северо-восток от ориентира здание аптеки, расположенного за пределами участка, адрес ориентира: проспект Победы, дом № 29	21,00	10,40	земельный участок государственной собственности, не прошедший разграничение	универсальный	павильон	круглогодичное

№ п/п	Место размещения (адресный ориентир) нестационарного торгового объекта	Площадь земельного участка	Площадь нестационарного торгового объекта	Вид собственности земельного участка, здания, сооружения, где расположен нестационарный торговый объект	Специализация	Тип нестационарного торгового объекта	Период размещения нестационарного торгового объекта (круглогодичное, сезонное)
263.	участок находится примерно в 20 метрах по направлению на северо-запад от ориентира жилой дом, расположенного за пределами участка, адрес ориентира: проспект 50 лет Октября, дом № 26	139,00	25,50	земельный участок государственной собственности, не прошедший разграничение	универсальный	павильон	круглогодичное
264.	на земельном участке по адресу: улица Тельмана, 38а	200,00	150,00	земельный участок государственной собственности, не прошедший разграничение	универсальный	павильон	круглогодичное
265.	участок находится примерно в 1 метре по направлению на север от ориентира жилой дом, расположенного за пределами участка, адрес ориентира: улица Советская, дом № 38	36,00	26,00	земельный участок государственной собственности, не прошедший разграничение	универсальный	павильон	круглогодичное
266.	участок находится примерно в 30 метрах по направлению на северо-запад от ориентира жилой дом, расположенного за пределами участка, адрес ориентира: улица Фролова, дом № 2	124,00	100,00	земельный участок государственной собственности, не прошедший разграничение	универсальный	павильон	круглогодичное
267.	на земельном участке по адресу: улица Звездная, 10а	1515,00	319,00	земельный участок государственной собственности, не прошедший разграничение	универсальный	павильон	круглогодичное
268.	участок находится примерно в 55 метрах по направлению на северо-запад от ориентира здание школы № 20, расположенного за пределами участка, адрес ориентира: улица Бийская, дом № 2	100,00	47,50	земельный участок государственной собственности, не прошедший разграничение	универсальный	павильон	круглогодичное
269.	в районе улицы Владивостокской, дом № 45/1	107,00	84,00	земельный участок государственной собственности, не прошедший разграничение	универсальный	павильон	круглогодичное
270.	на земельном участке по адресу: улица Рябиковская, 66а	63,00	63,00	земельный участок государственной собственности, не прошедший разграничение	универсальный	павильон	круглогодичное
271.	участок находится примерно в 225 метрах по направлению на северо-восток от ориентира здание гостиницы «Петропавловск», расположенного за пределами участка, адрес ориентира: проспект Карла Маркса, дом № 31а	201,00	162,80	земельный участок государственной собственности, не прошедший разграничение	универсальный	павильон	круглогодичное
272.	участок находится примерно в 180 метрах по направлению на северо-запад от ориентира здание магазина «Детский мир», расположенного за пределами участка, адрес ориентира: проспект Карла Маркса, дом № 21	91,00	60,00	земельный участок государственной собственности, не прошедший разграничение	универсальный	павильон	круглогодичное
273.	участок находится примерно в 50 метрах по направлению на восток от ориентира жилой дом, расположенного за пределами участка, адрес ориентира: улица Пограничная, дом № 26	154,00	74,70	земельный участок государственной собственности, не прошедший разграничение	универсальный	павильон	круглогодичное
274.	участок находится примерно в 180 метрах по направлению на северо-запад от ориентира жилой дом, расположенного за пределами участка, адрес ориентира: улица Океанская, дом № 102	92,00	92,00	земельный участок государственной собственности, не прошедший разграничение	универсальный	павильон	круглогодичное
275.	участок находится примерно в 40 метрах по направлению на запад от ориентира жилой дом, расположенного за пределами участка, адрес ориентира: улица Фролова, дом № 4/2	125,00	59,60	земельный участок государственной собственности, не прошедший разграничение	универсальный	павильон	круглогодичное
276.	участок находится примерно в 30 метрах по направлению на запад от ориентира здание жилого дома, расположенного за пределами участка, адрес ориентира: улица Владивостокская дом № 47/3	134,00	84,34	земельный участок государственной собственности, не прошедший разграничение	универсальный	павильон	круглогодичное
277.	участок находится примерно в 150 метрах по направлению на северо-запад от ориентира здание магазина «Детский мир», расположенного за пределами участка, адрес ориентира: проспект Карла Маркса, дом № 21	79,00	79,00	земельный участок государственной собственности, не прошедший разграничение	универсальный	павильон	круглогодичное
278.	в районе проспекта Карла Маркса, дом № 21	91,00	87,00	земельный участок государственной собственности, не прошедший разграничение	универсальный	павильон	круглогодичное
279.	участок находится примерно в 36 метрах по направлению на северо-восток от ориентира здание магазина, расположенного за пределами участка, адрес ориентира: улица Пограничная, дом № 26	41,00	24,30	земельный участок государственной собственности, не прошедший разграничение	универсальный	павильон	круглогодичное
280.	в районе улицы Академика Королева, 45	88,00	88,00	земельный участок государственной собственности, не прошедший разграничение	универсальный	павильон с автобусной остановкой	круглогодичное
281.	на земельном участке по адресу: улица Тушканова, 13а	176,00	176,00	земельный участок государственной собственности, не прошедший разграничение	универсальный	павильон с автобусной остановкой	круглогодичное
282.	участок находится примерно в 12 метрах по направлению на северо-восток от ориентира жилой дом, расположенного за пределами участка, адрес ориентира: улица Карбышева, дом № 3	45,00	24,00	земельный участок государственной собственности, не прошедший разграничение	универсальный	павильон	круглогодичное
283.	на земельном участке по адресу: улица Лермонтова, 26а	69,00	52,00	земельный участок государственной собственности, не прошедший разграничение	универсальный	павильон	круглогодичное
284.	на земельном участке по адресу: улица Петра Ильичева, 47а	322,00	79,10	земельный участок государственной собственности, не прошедший разграничение	универсальный	павильон	круглогодичное

№ п/п	Место размещения (адресный ориентир) нестационарного торгового объекта	Площадь земельного участка	Площадь нестационарного торгового объекта	Вид собственности земельного участка, здания, сооружения, где расположен нестационарный торговый объект	Специализация	Тип нестационарного торгового объекта	Период размещения нестационарного торгового объекта (круглогодичное, сезонное)
285.	на земельном участке по адресу: переулок Садовый, 2а	205,00	140,00	земельный участок государственной собственности, не прошедший разграничение	универсальный	павильон	круглогодичное
286.	участок находится примерно в 150 метрах по направлению на восток от ориентира административное здание, расположенного за пределами участка, адрес ориентира: проспект Циолковского, дом № 3/1	140,00	99,63	земельный участок государственной собственности, не прошедший разграничение	специализированный (общественное питание)	павильон	круглогодичное
287.	на земельном участке по адресу: улица Пограничная, 26б	200,00	80,00	земельный участок государственной собственности, не прошедший разграничение	универсальный	павильон	круглогодичное
288.	участок находится примерно в 25 метрах по направлению на юг от ориентира жилой дом, расположенного за пределами участка, адрес ориентира: улица Дальняя, дом № 40	219,00	106,00	земельный участок государственной собственности, не прошедший разграничение	универсальный	павильон	круглогодичное
289.	участок находится примерно в 42 метрах по направлению на юго-восток от ориентира жилой дом, расположенного за пределами участка, адрес ориентира: проспект Циолковского, дом № 67	88,00	67,20	земельный участок государственной собственности, не прошедший разграничение	универсальный	павильон	круглогодичное
290.	участок находится примерно в 30 метрах по направлению на юго-запад от ориентира здание магазина, расположенного за пределами участка, адрес ориентира: проспект Карла Маркса, дом № 21	153	86,9	земельный участок государственной собственности, не прошедший разграничение	универсальный	павильон	круглогодичное
291.	участок находится примерно в 50 метрах по направлению на север от ориентира жилой дом, расположенного за пределами участка, адрес ориентира: улица Фролова, дом № 2	20,00	20,00	земельный участок государственной собственности, не прошедший разграничение	универсальный	павильон	круглогодичное
292.	на земельном участке по адресу: улица Курильская, 32б	202,00	150,00	земельный участок государственной собственности, не прошедший разграничение	универсальный	павильон	круглогодичное
293.	на земельном участке по адресу: улица Мишенная, 116а	923,00	100,00	земельный участок государственной собственности, не прошедший	универсальный	павильон	круглогодичное
294.	участок находится примерно в 16 метрах по направлению на юг от ориентира жилой дом, расположенного за пределами участка, адрес ориентира: проспект Циолковского, дом № 30	328,00	121,30	земельный участок государственной собственности, не прошедший разграничение	универсальный	павильон	круглогодичное
295.	участок находится примерно в 80 метрах по направлению на северо-запад от ориентира жилой дом, расположенного за пределами участка, адрес ориентира: переулок Садовый, дом № 1	32,00	9,00	земельный участок государственной собственности, не прошедший разграничение	универсальный	киоск	круглогодичное
296.	установлено относительно ориентира, расположенного за пределами участка, ориентир жилой дом, участок находится примерно в 72 метрах от ориентира по направлению на запад, адрес ориентира: улица Фролова, дом № 2	84,00	41,40	земельный участок государственной собственности, не прошедший разграничение	универсальный	павильон	круглогодичное
297.	участок находится примерно в 25 метрах по направлению на северо-восток от ориентира жилой дом, расположенного за пределами участка, адрес ориентира: проезд Туристический, дом № 24	189,00	72,50	земельный участок государственной собственности, не прошедший разграничение	универсальный	павильон	круглогодичное
298.	участок находится примерно в 17 метрах по направлению на север от ориентира жилой дом, расположенного за пределами участка, адрес ориентира: улица Кирдищева, дом № 13	436,00	108,50	земельный участок государственной собственности, не прошедший разграничение	универсальный	павильон	круглогодичное
299.	участок находится примерно в 30 метрах по направлению на юго-восток от ориентира жилой дом, расположенного за пределами участка, адрес ориентира: улица Академика Курчатова, дом № 1	189,00	54,50	земельный участок государственной собственности, не прошедший разграничение	универсальный	павильон	круглогодичное
300.	участок находится примерно в 50 метрах по направлению на юго-восток от ориентира жилой дом, расположенного за пределами участка, адрес ориентира: улица Пономарева, дом № 8	54,00	54,00	земельный участок государственной собственности, не прошедший разграничение	универсальный, специализированный (общественное питание)	павильон	круглогодичное
301.	участок находится примерно в 35 метрах по направлению на северо-запад от ориентира жилой дом, расположенного за пределами участка, адрес ориентира: улица Горького, дом № 6	154,00	60,80	земельный участок государственной собственности, не прошедший разграничение	универсальный	павильон	круглогодичное
302.	участок находится примерно в 42 метрах по направлению на запад от ориентира жилой дом, расположенного за пределами участка, адрес ориентира: проспект 50 лет Октября, дом № 15/3	119,00	51,40	земельный участок государственной собственности, не прошедший разграничение	универсальный	павильон	круглогодичное
303.	на земельном участке по адресу: проспект 50 лет Октября, 35а	394,00	58,40	земельный участок государственной собственности, не прошедший разграничение	универсальный	киоск	круглогодичное
304.	на земельном участке по адресу: улица Тушканова, 3а	133,00	50,00	земельный участок государственной собственности, не прошедший разграничение	универсальный	павильон	круглогодичное
305.	участок находится примерно в 8 метрах по направлению на запад от ориентира жилой дом, расположенного за пределами участка, адрес ориентира: улица Космонавтов, дом № 3	69,00	52,50	земельный участок государственной собственности, не прошедший разграничение	универсальный	павильон	круглогодичное

№ п/п	Место размещения (адресный ориентир) нестационарного торгового объекта	Площадь земельного участка	Площадь нестационарного торгового объекта	Вид собственности земельного участка, здания, сооружения, где расположен нестационарный торговый объект	Специализация	Тип нестационарного торгового объекта	Период размещения нестационарного торгового объекта (круглогодичное, сезонное)
306.	участок находится примерно в 420 метрах по направлению на северо-восток от ориентира. Ориентир жилой дом, расположенного за пределами участка, адрес ориентира: улица Арсеньева, дом № 35	124,00	65,00	земельный участок государственной собственности, не прошедший разграничение	универсальный	павильон	круглогодичное
307.	установлено относительно ориентира, расположенного за пределами участка, ориентир жилой дом, участок находится примерно в 20 метрах от ориентира по направлению на северо-восток. Почтовый адрес ориентира: проспект Победы, дом № 4/1	175,00	47,00	земельный участок государственной собственности, не прошедший разграничение	универсальный	павильон	круглогодичное
308.	на земельном участке по адресу: шоссе Петропавловское, 18а	99,00	52,00	земельный участок государственной собственности, не прошедший разграничение	универсальный	павильон	круглогодичное
309.	участок находится примерно в 25 метрах по направлению на северо-восток от ориентира жилой дом, расположенного за пределами участка, адрес ориентира: улица Капитана Беляева, дом № 4	124,00	60,00	земельный участок государственной собственности, не прошедший разграничение	универсальный	павильон	круглогодичное
310.	на земельном участке по адресу: улица Бохняка, 8а	256,00	124,00	земельный участок государственной собственности, не прошедший разграничение	универсальный	павильон	круглогодичное
311.	на земельном участке по адресу: улица Академика Курчатова, 21а	211,00	57,3	земельный участок государственной собственности, не прошедший разграничение	универсальный	павильон	круглогодичное
312.	участок находится примерно в 35 метрах по направлению на северо-запад от ориентира жилой дом, расположенного за пределами участка, адрес ориентира: улица Дальневосточная, дом № 12	104,00	70,00	земельный участок государственной собственности, не прошедший разграничение	универсальный	павильон	круглогодичное
313.	участок находится примерно в 35 метрах по направлению на восток от ориентира жилой дом, расположенного за пределами участка, адрес ориентира: проспект 50 лет Октября, дом № 28	20,00	20,00	земельный участок государственной собственности, не прошедший разграничение	универсальный	киоск	круглогодичное
314.	участок находится примерно в 25 метрах по направлению на северо-восток от ориентира жилой дом, расположенного за пределами участка, адрес ориентира: улица Тушканова, дом № 8	32,00	32,00	земельный участок государственной собственности, не прошедший разграничение	универсальный	павильон	круглогодичное
315.	на земельном участке по адресу: улица Бохняка, 3а	52,00	52,00	земельный участок государственной собственности, не прошедший разграничение	универсальный	павильон	круглогодичное
316.	на земельном участке по адресу: улица Академика Королева, 41а	13,00	13,00	земельный участок государственной собственности, не прошедший разграничение	универсальный	киоск	круглогодичное
317.	участок находится примерно в 45 метрах по направлению на юго-восток от ориентира жилой дом, расположенного за пределами участка, адрес ориентира: улица Звездная, дом № 1	36,00	30,00	земельный участок государственной собственности, не прошедший разграничение	универсальный	павильон	круглогодичное
318.	участок находится примерно в 19 метрах по направлению на юг от ориентира жилой дом, расположенного за пределами участка, адрес ориентира: улица Звездная, дом № 1	38,00	38,00	земельный участок государственной собственности, не прошедший разграничение	универсальный	павильон	круглогодичное
319.	участок находится примерно в 19 метрах по направлению на юг от ориентира жилой дом, расположенного за пределами участка, адрес ориентира: улица Звездная, дом № 1	32,00	32,00	земельный участок государственной собственности, не прошедший разграничение	универсальный	павильон	круглогодичное
320.	участок находится примерно в 160 метрах по направлению на северо-восток от ориентира жилой дом, расположенного за пределами участка, адрес ориентира: улица Арсеньева, дом № 35	98,00	62,00	земельный участок государственной собственности, не прошедший разграничение	универсальный	павильон	круглогодичное
321.	на земельном участке по адресу: улица Зеркальная, 50а	240,00	240,00	земельный участок государственной собственности, не прошедший разграничение	универсальный	павильон с автобусной остановкой	круглогодичное
322.	на земельном участке по адресу: улица Ларина, 6б	76,00	с76,00	земельный участок государственной собственности, не прошедший разграничение	специализированный (общественное питание)	павильон с автобусной остановкой	круглогодичное
323.	участок находится примерно в 52 метрах по направлению на восток от ориентира здание торгового центра, расположенного за пределами участка, адрес ориентира: улица Войцешка, дом № 3а	113,00	135,00	земельный участок государственной собственности, не прошедший разграничение	универсальный	павильон	круглогодичное
324.	остановка автобусов «Госпиталь»	145,00	64,00	земельный участок государственной собственности, не прошедший разграничение	универсальный	павильон	круглогодичное
325.	участок находится примерно в 18 метрах по направлению на северо-запад от ориентира жилой дом, расположенного за пределами участка, адрес ориентира: улица Кроноцкая, дом № 12/2	127,00	127,00	земельный участок государственной собственности, не прошедший разграничение	универсальный	павильон	круглогодичное
326.	на земельном участке по адресу: улица Океанская, 98в	163,00	163,00	земельный участок государственной собственности, не прошедший разграничение	универсальный	павильон с автобусной остановкой	круглогодичное

№ п/п	Место размещения (адресный ориентир) нестационарного торгового объекта	Площадь земельного участка	Площадь нестационарного торгового объекта	Вид собственности земельного участка, здания, сооружения, где расположен нестационарный торговый объект	Специализация	Тип нестационарного торгового объекта	Период размещения нестационарного торгового объекта (круглогодичное, сезонное)
327.	на земельном участке по адресу: проспект Рыбаков, 46а	383,00	5,00	земельный участок государственной собственности, не прошедший разграничение	универсальный	павильон	круглогодичное
328.	участок находится примерно в 30 метрах по направлению на юго-запад от ориентира жилой дом, расположенного за пределами участка, адрес ориентира: улица Карбышева, дом № 12	181,00	83,00	земельный участок государственной собственности, не прошедший разграничение	универсальный	павильон	круглогодичное
329.	участок находится в 19 метрах по направлению на юго-восток от ориентира жилой дом, расположенный за пределами участка, адрес ориентира проспект Циолковского, дом № 63	92,00	92,00	земельный участок государственной собственности, не прошедший разграничение	универсальный	павильон	круглогодичное
330.	на земельном участке по адресу: улица Академика Курчатова, 13	757,00	132,00	земельный участок государственной собственности, не прошедший разграничение	универсальный	павильон	круглогодичное
331.	в районе улицы Ленинской, дом № 57	122,00	60,00	земельный участок государственной собственности, не прошедший разграничение	универсальный	павильон	круглогодичное
332.	на земельном участке по адресу: улица Мишенная, 124а	384,00	120,00	земельный участок государственной собственности, не прошедший разграничение		павильон	круглогодичное
333.	участок находится примерно в 75 метрах по направлению на юго-восток от ориентира жилой дом, расположенного за пределами участка, адрес ориентира: улица Звездная, дом № 1	70,00	36,00	земельный участок государственной собственности, не прошедший разграничение	универсальный	павильон	круглогодичное
334.	участок находится примерно в 45 метрах по направлению на северо-запад от ориентира жилой дом, расположенного за пределами участка, адрес ориентира: улица Звездная, дом № 7	256,00	121,00	земельный участок государственной собственности, не прошедший разграничение	универсальный	павильон	круглогодичное
335.	участок находится примерно в 40 метрах по направлению на юго-восток от ориентира жилой дом, расположенного за пределами участка, адрес ориентира: улица Беринга, дом № 6	158,00	55,40	земельный участок государственной собственности, не прошедший разграничение	универсальный	павильон	круглогодичное
336.	на земельном участке по адресу: улица Абеля, 8а	174,00	85,00	земельный участок государственной собственности, не прошедший разграничение	универсальный	павильон	круглогодичное
337.	в районе улицы Блюхера, дом № 39	270,00	120,00	земельный участок государственной собственности, не прошедший разграничение	универсальный	павильон	круглогодичное
338.	участок находится примерно в 16 метрах по направлению на север от ориентира жилой дом, расположенного за пределами участка, адрес ориентира: улица Молчанова, дом № 3	62,00	27,00	земельный участок государственной собственности, не прошедший разграничение	универсальный	павильон	круглогодичное
339.	установлено относительно ориентира, расположенного за пределами участка, ориентир жилой дом, участок находится примерно в 53 метрах от ориентира по направлению на северо-восток, адрес ориентира: улица Тушканова, дом № 14	46,00	46,00	земельный участок государственной собственности, не прошедший разграничение	универсальный	павильон	круглогодичное
340.	на земельном участке по адресу: улица Тушканова, 33а	66,00	66,00	земельный участок государственной собственности, не прошедший разграничение	универсальный	павильон с автобусной остановкой	круглогодичное
341.	участок находится примерно в 420 метрах по направлению на северо-восток от ориентира административное здание, расположенного за пределами участка, адрес ориентира: проспект Циолковского, дом № 8	288,00	162,00	земельный участок государственной собственности, не прошедший разграничение	универсальный	павильон	круглогодичное
342.	на земельном участке по адресу: улица Кавказская, 30а	207,00	70,00	земельный участок государственной собственности, не прошедший разграничение	универсальный	павильон	круглогодичное
343.	установлено относительно ориентира, расположенного за пределами участка, ориентир жилой дом, участок находится примерно в 15 метрах от ориентира по направлению на юго-запад, адрес ориентира: улица Арсеньева, дом № 35	134,00	42,80	земельный участок государственной собственности, не прошедший разграничение	универсальный	павильон	круглогодичное
344.	участок находится примерно в 15 метрах по направлению на северо-запад от ориентира жилой дом, расположенного за пределами участка, адрес ориентира: улица Автомобилистов, дом № 1	108,00	107,80	земельный участок государственной собственности, не прошедший разграничение	универсальный	павильон	круглогодичное
345.	на земельном участке по адресу: бульвар Рыбацкой Славы, 6б	83,80 149,60 78,90 93,00 73,70	65,00 120,00 65,00 90,00 70,00	земельный участок государственной собственности, не прошедший разграничение	универсальный универсальный универсальный универсальный универсальный	павильон павильон павильон павильон павильон	круглогодичное
346.	участок находится примерно в 75 метрах по направлению на северо-восток от ориентира жилой дом, расположенного за пределами участка, адрес ориентира: улица Виталия Кручины, дом № 10	245,00	60,00	земельный участок государственной собственности, не прошедший разграничение	специализированный (общественное питание)	павильон с автобусной остановкой	круглогодичное
347.	на земельном участке по адресу: проспект Победы, 14а	205,00	20,00	земельный участок государственной собственности, не прошедший разграничение	специализированный (бытовое обслуживание)	павильон с автобусной остановкой	круглогодичное

№ п/п	Место размещения (адресный ориентир) нестационарного торгового объекта	Площадь земельного участка	Площадь нестационарного торгового объекта	Вид собственности земельного участка, здания, сооружения, где расположен нестационарный торговый объект	Специализация	Тип нестационарного торгового объекта	Период размещения нестационарного торгового объекта (круглогодичное, сезонное)
348.	участок находится примерно в 26 метрах по направлению на запад от ориентира, расположенного за пределами участка, адрес ориентира: улица Северная, дом № 13	42,00	18,00	земельный участок государственной собственности, не прошедший разграничение	специализированный (общественное питание)	киоск	круглогодичное
349.	участок находится примерно в 21 метре по направлению на северо-восток от ориентира нежилое здание, расположенного за пределами участка, адрес ориентира: проспект 50 лет Октября, дом № 17/1	18,00	20,00	земельный участок государственной собственности, не прошедший разграничение	специализированный (бытовое обслуживание)	павильон	круглогодичное
350.	на земельном участке по адресу: проспект Циолковского, 23б	96,00	50,00	земельный участок государственной собственности, не прошедший разграничение	специализированный (общественное питание)	павильон	круглогодичное
351.	участок находится примерно в 12 метрах по направлению на юго-восток от ориентира жилой дом, расположенного за пределами участка, адрес ориентира: проспект 50 лет Октября, дом № 28	112,00	30,00	земельный участок государственной собственности, не прошедший разграничение	специализированный (бытовое обслуживание)	павильон	круглогодичное
352.	участок находится примерно в 135 метрах по направлению на северо-восток от ориентира административное здание, расположенного за пределами участка, адрес ориентира: проспект Циолковского, дом № 8	688,00	30,00	земельный участок государственной собственности, не прошедший разграничение	специализированный (бытовое обслуживание, станция технического обслуживания)	павильон	круглогодичное
353.	участок находится примерно в 164 метрах по направлению на северо-восток от ориентира жилой дом, расположенного за пределами участка, адрес ориентира: проспект Карла Маркса, дом № 2/1	122,00	30,00	земельный участок государственной собственности, не прошедший разграничение	специализированный (бытовое обслуживание, станция технического обслуживания)	павильон	круглогодичное
354.	участок находится примерно в 230 метрах по направлению на северо-восток от ориентира административное здание, расположенного за пределами участка, адрес ориентира: проспект Циолковского, дом № 8	261,00	30,00	земельный участок государственной собственности, не прошедший разграничение	специализированный (бытовое обслуживание, станция технического обслуживания)	павильон	круглогодичное
355.	участок находится примерно в 30 метрах по направлению на юго-восток от ориентира здание ресторана «Сванский двор», расположенного за пределами участка, адрес ориентира: улица Виталия Кручины, дом № 1	131,00	100,00	земельный участок государственной собственности, не прошедший разграничение	специализированный (общественное питание)	павильон	круглогодичное
356.	участок находится примерно в 145 метрах по направлению на северо-восток от ориентира административное здание, расположенного за пределами участка, адрес ориентира: проспект Циолковского, дом № 8	289,00	100,00	земельный участок государственной собственности, не прошедший разграничение	специализированный (бытовое обслуживание)	павильон	круглогодичное
357.	участок находится примерно в 25 метрах по направлению на запад от ориентира жилой дом, расположенного за пределами участка, адрес ориентира: улица Попова, дом № 37	108,00	26,04	земельный участок государственной собственности, не прошедший разграничение	специализированный (бытовое обслуживание)	павильон	круглогодичное
358.	участок находится примерно в 60 метрах по направлению на северо-запад от ориентира жилой дом, расположенного за пределами участка, адрес ориентира: улица Максимова, дом № 29	1278,00	300,00	земельный участок государственной собственности, не прошедший разграничение	специализированный (бытовое обслуживание)	павильон	круглогодичное
359.	участок находится примерно в 185 метрах по направлению на юго-запад от ориентира жилой дом, расположенного за пределами участка, адрес ориентира: улица Вольского, дом № 22	722,00	70,00	земельный участок государственной собственности, не прошедший разграничение	специализированный (бытовое обслуживание)	павильон	круглогодичное
360.	участок находится примерно в 70 метрах по направлению на северо-запад от ориентира здание общежития, расположенного за пределами участка, адрес ориентира: улица Звездная, дом № 7	254,00	50,00	земельный участок государственной собственности, не прошедший разграничение	специализированный (общественное питание)	павильон	круглогодичное
361.	участок находится примерно в 21 метре по направлению на северо-запад от ориентира жилой дом, расположенного за пределами участка, адрес ориентира: проспект 50 лет Октября, дом № 9/7	49,00	24,00	земельный участок государственной собственности, не прошедший разграничение	специализированный (бытовое обслуживание)	павильон	круглогодичное
362.	участок находится примерно в 272 метрах по направлению на северо-восток от ориентира жилой дом, расположенного за пределами участка, адрес ориентира: улица Тундровая, дом № 5б	488,00	300,00	земельный участок государственной собственности, не прошедший разграничение	специализированный (бытовое обслуживание)	павильон	круглогодичное
363.	на земельном участке по адресу: шоссе Северо-Восточное, 60а	439,00	150,00	земельный участок государственной собственности, не прошедший разграничение	специализированный (общественное питание)	павильон	круглогодичное
364.	на земельном участке по адресу: улица Академика Королева, 5	466,00	400,00	земельный участок государственной собственности, не прошедший разграничение	специализированный (бытовое обслуживание)	павильон	круглогодичное

№ п/п	Место размещения (адресный ориентир) нестационарного торгового объекта	Площадь земельного участка	Площадь нестационарного торгового объекта	Вид собственности земельного участка, здания, сооружения, где расположен нестационарный торговый объект	Специализация	Тип нестационарного торгового объекта	Период размещения нестационарного торгового объекта (круглогодичное, сезонное)
365.	установлено относительно ориентира, расположенного за пределами участка. Ориентир здание детской музыкальной школы. Участок находится примерно в 144 метрах от ориентира по направлению на северо-восток. Почтовый адрес ориентира: проспект Карла Маркса, дом № 27	127,00	80,00	земельный участок государственной собственности, не прошедший разграничение	специализированный (бытовое обслуживание)	павильон	круглогодичное
366.	на земельном участке по адресу: улица Дальневосточная, 18а	609,00	500,00	земельный участок государственной собственности, не прошедший разграничение	специализированный (общественное питание)	павильон	круглогодичное
367.	участок находится примерно в 430 метрах по направлению на северо-восток от ориентира административное здание, расположенного за пределами участка, адрес ориентира: проспект Циолковского, дом № 3/1	463,00	180,00	земельный участок государственной собственности, не прошедший разграничение	специализированный (бытовое обслуживание)	павильон	круглогодичное
368.	участок находится примерно в 21 метре по направлению на восток от ориентира жилой дом, расположенного за пределами участка, адрес ориентира: проспект Циолковского, дом № 81	385,00	70,00	земельный участок государственной собственности, не прошедший разграничение	универсальный	павильон	круглогодичное
369.	в районе автобусной остановки, на расстоянии 72 метров от жилого многоквартирного дома № 2 по проспекту Таранца		20,00	земельный участок государственной собственности, не прошедший разграничение	специализированный	павильон	круглогодичное
370.	в районе улицы Тушканова, на расстоянии 12,5 метров до здания по улице Тушканова, дом № 3		8,00	земельный участок государственной собственности, не прошедший разграничение	специализированный	киоск	круглогодичное
371.	в районе улицы Абея, дом № 10/1		16,25	земельный участок государственной собственности, не прошедший разграничение	специализированный	павильон	круглогодичное
372.	в районе улицы Ленинской, на расстоянии 8,5 метра от салона одежды		8,00	земельный участок государственной собственности, не прошедший разграничение	специализированный	автоприцеп «Купава»	круглогодичное
373.	в районе улицы Циолковского, на расстоянии 5,5 метра до павильона ожидания пассажирского транспорта «Торговый центр», в сторону Комсомольской площади		8,00	земельный участок государственной собственности, не прошедший разграничение	специализированный	автоприцеп «Купава»	круглогодичное
374.	в районе домов № 18, № 18/1 по улице Ларина, на расстоянии 50 метров от жилого дома № 18/1		6,00	земельный участок государственной собственности, не прошедший разграничение	специализированный	киоск	круглогодичное
375.	в районе проспекта Циолковского, автобусная остановка «Звездная»		72,00	земельный участок государственной собственности, не прошедший разграничение	универсальный	павильон	круглогодичное
376.	в районе проспекта Победы, на расстоянии 8 метров от жилого дома по проспекту Победы, дом № 4 со стороны Краевого государственного автономного образовательного учреждения дополнительного образования детей «Специализированная детско-юношеская спортивная школа олимпийского резерва по плаванию»		9,00	земельный участок государственной собственности, не прошедший разграничение	специализированный	киоск	круглогодичное
377.	в районе улицы Академика Королева, дом № 41/1, на расстоянии 5 метров от павильона «Моховской хлеб», на расстоянии 1,5 метров от павильона «Пресса-Табак»		8,00	земельный участок государственной собственности, не прошедший разграничение	специализированный	автоприцеп «Купава»	круглогодичное
378.	в районе улицы Вилюйской, дом № 11, на расстоянии 50 метров до здания, расположенного по улице Фрунзе, дом № 20А		103,00	земельный участок государственной собственности, не прошедший разграничение	универсальный	павильон	круглогодичное
379.	в районе жилого дома № 27 по проспекту Победы, в 20 метрах на юго-запад от торца дома		33,50	земельный участок государственной собственности, не прошедший разграничение	универсальный	павильон	круглогодичное
380.	в районе жилого дома № 27 по проспекту Победы, в 24 метрах на юго-запад от торца дома		33,50	земельный участок государственной собственности, не прошедший разграничение	универсальный	павильон	круглогодичное
381.	в районе жилого дома № 27 по проспекту Победы, в 28 метрах на юго-запад от торца дома		30,00	земельный участок государственной собственности, не прошедший разграничение	универсальный	павильон	круглогодичное
382.	в районе жилого дома № 27 по проспекту Победы, в 32 метрах на юго-запад от торца дома		30,00	земельный участок государственной собственности, не прошедший разграничение	универсальный	павильон	круглогодичное
383.	в районе жилого дома № 27 по проспекту Победы, в 36 метрах на юго-запад от торца дома		30,00	земельный участок государственной собственности, не прошедший разграничение	универсальный	павильон	круглогодичное
384.	в районе жилого дома № 27 по проспекту Победы, в 40 метрах на юго-запад от торца дома		30,00	земельный участок государственной собственности, не прошедший разграничение	универсальный	павильон	круглогодичное
385.	в районе жилого дома № 27 по проспекту Победы, в 44 метрах на юго-запад от торца дома		30,00	земельный участок государственной собственности, не прошедший разграничение	универсальный	павильон	круглогодичное
386.	в районе улицы Мишенной, дом № 118, земельный участок с кадастровым номером 41:01:0010117: 8113	802,00	80,00	земельный участок государственной собственности, не прошедший разграничение	универсальный	павильон	круглогодичное
387.	в районе улицы Академика Королева, дом № 41, на расстоянии 41 метра от жилого дома		18,00	земельный участок государственной собственности, не прошедший разграничение	специализированный	киоск	круглогодичное
388.	в районе Космического проезда, дом № 6 и улицы Циолковского, дом № 38, рядом с муниципальным автономным дошкольным образовательным учреждением «Детский сад № 41 комбинированного вида»		10,00	земельный участок государственной собственности, не прошедший разграничение	специализированный (ремонт обуви)	павильон	круглогодичное
389.	в районе улицы Красной сопки, дом № 48, на расстоянии 12 метров от жилого дома		205,00	земельный участок государственной собственности, не прошедший разграничение	универсальный	павильон	круглогодичное

№ п/п	Место размещения (адресный ориентир) нестационарного торгового объекта	Площадь земельного участка	Площадь нестационарного торгового объекта	Вид собственности земельного участка, здания, сооружения, где расположен нестационарный торговый объект	Специализация	Тип нестационарного торгового объекта	Период размещения нестационарного торгового объекта (круглогодичное, сезонное)
390.	в районе проспекта Победы, дом № 9, на расстоянии 500 метров от Федерального государственного бюджетного учреждения науки Института вулканологии и сейсмологии Дальневосточного Отделения Российской Академии наук, на расстоянии 50 метров от автомобильной дороги		61,00	земельный участок государственной собственности, не прошедший разграничение	универсальный	павильон	круглогодичное
391.	в районе улицы Карбышева, в 70 метрах на северо-запад от угла дома № 12 по улице Карбышева, на расстоянии 13 метров от ограждения автостоянки, на расстоянии 25 метров по направлению на юго-восток от павильона		60,00	земельный участок государственной собственности, не прошедший разграничение	специализированный (общественное питание)	павильон	круглогодичное
392.	в районе улицы Тундровой, на расстоянии 30 метров от здания автомойки по улице Тундровой, дом № 35		8,00	земельный участок государственной собственности, не прошедший разграничение	универсальный	автоприцеп «Купава»	круглогодичное
393.	в районе улицы Академика Королева (транспортная развязка) на земельном участке с кадастровым номером 41:01:01:0119:30		53,20	земельный участок государственной собственности, не прошедший разграничение	специализированный	павильон	круглогодичное
394.	в районе улицы Академика Королева (транспортная развязка) на земельном участке с кадастровым номером 41:01:01:0119:30		68,60	земельный участок государственной собственности, не прошедший разграничение	специализированный	павильон	круглогодичное
395.	в районе улицы Академика Королева (транспортная развязка) на земельном участке с кадастровым номером 41:01:01:0119:30		68,70	земельный участок государственной собственности, не прошедший разграничение	специализированный	павильон	круглогодичное
396.	в районе улицы Академика Королева (транспортная развязка) на земельном участке с кадастровым номером 41:01:01:0119:30		52,90	земельный участок государственной собственности, не прошедший разграничение	специализированный	павильон	круглогодичное
397.	в районе улицы Академика Королева (транспортная развязка) на земельном участке с кадастровым номером 41:01:01:0119:30		156,20	земельный участок государственной собственности, не прошедший разграничение	специализированный (общественное питание)	павильон	круглогодичное
398.	в районе улицы Академика Королева (транспортная развязка) на земельном участке с кадастровым номером 41:01:01:0119:30		52,60	земельный участок государственной собственности, не прошедший разграничение	специализированный (общественное питание)	павильон	круглогодичное
399.	в районе улицы Академика Королева (транспортная развязка) на земельном участке с кадастровым номером 41:01:01:0119:30		190,70	земельный участок государственной собственности, не прошедший разграничение	универсальный	павильон	круглогодичное
400.	в районе Космического проезда, дом № 18, на расстоянии 30 метров от жилого многоквартирного дома		183,00	земельный участок государственной собственности, не прошедший разграничение	специализированный (общественное питание)	павильон	круглогодичное
401.	в районе улицы Береговой, на земельном участке с кадастровым номером 41:01:0010127:3624		72,00	земельный участок государственной собственности, не прошедший разграничение	универсальный	павильон	круглогодичное
402.	в районе Космического проезда, на расстоянии 2 метров от павильона «Квас, пиво», на расстоянии 1,5 метров от павильона		17,64	земельный участок государственной собственности, не прошедший разграничение	специализированный	павильон	круглогодичное
403.	местоположение установлено относительно ориентира, расположенного за пределами участка. Ориентир: поликлиника № 57, участок находится примерно в 80 метрах от ориентира по направлению на северо-восток. Адрес ориентира: улица Сапун-гора		210,00	земельный участок государственной собственности, не прошедший разграничение	универсальный	павильон	круглогодичное
404.	в районе улицы Ларина, дом № 21, на расстоянии 30 метров от жилого многоквартирного дома		8,00	земельный участок государственной собственности, не прошедший разграничение	специализированный	автоприцеп «Купава»	круглогодичное
405.	в районе проспекта Рыбаков, дом № 3, на расстоянии 30 метров от жилого многоквартирного дома		36,50	земельный участок государственной собственности, не прошедший разграничение	специализированный	павильон со встроенной автобусной остановкой	круглогодичное
406.	в районе улицы Абея, дом № 7		100,00	земельный участок государственной собственности, не прошедший	специализированный	павильон	круглогодичное
407.	в районе улицы Абея, дом № 7	114,00	130,90	земельный участок государственной собственности, не прошедший разграничение	универсальный	павильон	круглогодичное
408.	участок находится примерно в 65 метрах по направлению на запад от ориентира жилой дом, расположенного за пределами участка, адрес ориентира: улица Абея, дом № 17	52,00	20,00	земельный участок государственной собственности, не прошедший разграничение	универсальный	павильон	круглогодичное
409.	в районе автобусной остановки «Авангард»		15,00	земельный участок государственной собственности, не прошедший разграничение	универсальный	киоск	круглогодичное
410.	участок находится примерно в 80 метрах по направлению на юго-запад от ориентира жилой дом, расположенного за пределами участка, адрес ориентира: улица Абея, дом № 7	136,00	75,00	земельный участок государственной собственности, не прошедший разграничение	универсальный	павильон	круглогодичное
411.	в районе улицы Академика Королева, дом № 41, на расстоянии 20 метров от жилого многоквартирного дома, на расстоянии 50 метров от киоска «Хлеб»		35,00	земельный участок государственной собственности, не прошедший разграничение	специализированный (общественное питание)	павильон	круглогодичное
412.	в районе Северо-Востока, второе кольцо, на расстоянии 7 метров от автомойки		26,00	земельный участок государственной собственности, не прошедший разграничение	специализированный	павильон	круглогодичное
413.	в районе проспекта Рыбаков, на расстоянии 5 метров от автобусной остановки		12,00	земельный участок государственной собственности, не прошедший разграничение	специализированный	киоск	круглогодичное
414.	в районе улицы Кроноцкой, дом № 16, на расстоянии 20 метров от магазина		8,00	земельный участок государственной собственности, не прошедший разграничение	специализированный	автоприцеп «Купава»	круглогодичное

№ п/п	Место размещения (адресный ориентир) нестационарного торгового объекта	Площадь земельного участка	Площадь нестационарного торгового объекта	Вид собственности земельного участка, здания, сооружения, где расположен нестационарный торговый объект	Специализация	Тип нестационарного торгового объекта	Период размещения нестационарного торгового объекта (круглогодичное, сезонное)
415.	в районе улицы Академика Королева, дом № 67		8,00	земельный участок государственной собственности, не прошедший разграничение	специализированный (общественное питание)	автоприцеп «Купава»	круглогодичное
416.	в районе улицы Звездной, дом № 1, на расстоянии 100 метров от общежития		20,00	земельный участок государственной собственности, не прошедший разграничение	специализированный	киоск	круглогодичное
417.	в районе улицы Фролова, дом № 2, на расстоянии 30 метров от жилого многоквартирного дома		30,00	земельный участок государственной собственности, не прошедший разграничение	специализированный	павильон	круглогодичное
418.	в районе проспекта Циолковского, автобусная остановка «Звездная»		24,00	земельный участок государственной собственности, не прошедший разграничение	универсальный	павильон	круглогодичное
419.	в районе проспекта Циолковского, автобусная остановка «Звездная»		24,00	земельный участок государственной собственности, не прошедший разграничение	универсальный	павильон	круглогодичное
420.	в районе улицы Пономарева, дом № 8		11,25	земельный участок государственной собственности, не прошедший разграничение	специализированный	автоприцеп «Купава»	круглогодичное
421.	в районе улицы Океанской, дом № 65		9,00	земельный участок государственной собственности, не прошедший разграничение	универсальный	автоприцеп «Купава»	круглогодичное
422.	в районе проспекта Победы, дом № 27		8,75	земельный участок государственной собственности, не прошедший	универсальный	павильон	круглогодичное
423.	в районе улицы Ленинской, на расстоянии 5 метров от автобусной остановки «Аллея флота»		8,00	земельный участок государственной собственности, не прошедший разграничение	специализированный	автоприцеп «Купава»	круглогодичное
424.	в районе автобусной остановки «Ул. Садовая», на расстоянии 13,5 метров от здания по улице Океанской, дом № 121/2		8,00	земельный участок государственной собственности, не прошедший разграничение	специализированный	автоприцеп «Купава»	круглогодичное
425.	в районе проспекта Рыбаков, дом № 3, на расстоянии 20,5 метров от жилого дома		8,00	земельный участок государственной собственности, не прошедший разграничение	специализированный	киоск	круглогодичное
426.	в районе проспекта Победы, на расстоянии 15 метров от здания по проспекту Победы, 2/3, на расстоянии 20 метров от торгового центра «Европейский», на расстоянии 6 метров от автобусной остановки «Ул. Чубарова»		4,00	земельный участок государственной собственности, не прошедший разграничение	специализированный	автоцистерна	сезонное, с 01.05. до 30.10.
427.	в районе Северо-Восточного шоссе, дом № 27, второе кольцо «Северо-Востока», на расстоянии 80 метров от здания «Элита-Моторс», на расстоянии 10 метров от автомобильной дороги в сторону первого кольца Северо-Востока		4,00	земельный участок государственной собственности, не прошедший разграничение	специализированный	автоцистерна	сезонное, с 01.05. до 30.10.
428.	в районе проспекта Рыбаков, дом № 2, на расстоянии 40 метров от почтового отделения, на расстоянии 5 метров от павильона		4,00	земельный участок государственной собственности, не прошедший разграничение	специализированный	автоцистерна	сезонное, с 01.05. до 30.10.
429.	в районе улицы Тушканова, дом № 3, на расстоянии 35 метров от жилого дома, на расстоянии 10 метров от павильона «Для милых дам»		4,00	земельный участок государственной собственности, не прошедший разграничение	специализированный	автоцистерна	сезонное, с 01.05. до 30.10.
430.	в районе проспекта Победы, на расстоянии 50 метров от здания по проспекту Победы, дом № 12, на расстоянии 5 метров от центральной дороги, на расстоянии 12,5 метров от дороги, ведущей на оптово-розничную базу		4,00	земельный участок государственной собственности, не прошедший разграничение	специализированный	автоцистерна	сезонное, с 01.05. до 30.10.
431.	в районе улицы Академика Королева, дом № 41, на расстоянии 8 метров от магазина «Пробочка», на расстоянии 1 метра от павильона «Табак»		12,00	земельный участок государственной собственности, не прошедший разграничение	специализированный	павильон	круглогодичное
432.	в районе проспекта Победы, на территории бывшего микрорайона «Авангард»		55,00	земельный участок государственной собственности, не прошедший разграничение	специализированный	павильон	круглогодичное
433.	в районе проспекта 50 лет Октября, дом № 15/4 (ряд торговых павильонов)		10,00	земельный участок государственной собственности, не прошедший разграничение	универсальный	киоск	круглогодичное
434.	в районе автобусной остановки «ЖБФ», на расстоянии 30 метров от автобусной остановки, между домом № 33 по улице Индустриальной и автобусной остановкой		6,00	земельный участок государственной собственности, не прошедший разграничение	специализированный	автоприцеп «Купава»	круглогодичное
435.	в районе улицы Виталия Кручины, дом № 5		66,00	земельный участок государственной собственности, не прошедший разграничение	универсальный	павильон	круглогодичное
436.	в районе улицы Комсомольской, дом № 12		12,00	земельный участок государственной собственности, не прошедший разграничение	специализированный (бытовое обслуживание)	павильон	круглогодичное
437.	в районе улицы Виталия Кручины, дом № 3		13,00	земельный участок государственной собственности, не прошедший разграничение	специализированный (бытовое обслуживание)	киоск	круглогодичное
438.	в районе улицы Флотской, дом № 10		70,00	земельный участок государственной собственности, не прошедший разграничение	универсальный	павильон	круглогодичное
439.	участок находится примерно в 194 метрах по направлению на северо-запад от ориентира жилой дом, расположенного за пределами участка, адрес ориентира: улица Индустриальная, дом № 1	117,00	117,00	земельный участок государственной собственности, не прошедший разграничение	универсальный	павильон	круглогодичное
440.	в районе улицы Бохняка, дом № 6		20,00	земельный участок государственной собственности, не прошедший разграничение	универсальный	павильон	круглогодичное
441.	в районе проспекта Победы, дом № 27, на территории бывшего микрорайона «Авангард»		88,10	земельный участок государственной собственности, не прошедший разграничение	специализированный	павильон	круглогодичное

№ п/п	Место размещения (адресный ориентир) нестационарного торгового объекта	Площадь земельного участка	Площадь нестационарного торгового объекта	Вид собственности земельного участка, здания, сооружения, где расположен нестационарный торговый объект	Специализация	Тип нестационарного торгового объекта	Период размещения нестационарного торгового объекта (круглогодичное, сезонное)
442.	в районе проспекта Победы, на территории бывшего микрорайона «Авангард», между домом № 27 и домом № 29 по проспекту Победы, на расстоянии 45 метров от дома № 29 по проспекту Победы		18,00	земельный участок государственной собственности, не прошедший разграничение	специализированный	павильон	круглогодичное
443.	в районе проспекта Победы, дом № 27, на территории бывшего микрорайона «Авангард»		12,00	земельный участок государственной собственности, не прошедший разграничение	специализированный	киоск	круглогодичное
444.	в районе проспекта Победы, дом № 27, на территории бывшего микрорайона «Авангард»		6,00	земельный участок государственной собственности, не прошедший разграничение	специализированный	киоск	круглогодичное
445.	в районе проспекта Победы, дом № 27, на территории бывшего микрорайона «Авангард»		18,00	земельный участок государственной собственности, не прошедший разграничение	специализированный	павильон	круглогодичное
446.	в районе проспекта Победы, на территории бывшего микрорайона «Авангард», на расстоянии 27 метров от торгового комплекса «Авангард», на расстоянии 15 метров от автомобильной дороги		20,00	земельный участок государственной собственности, не прошедший разграничение	специализированный	павильон	круглогодичное
447.	в районе улицы Ларина, дом № 33, рядом с магазином «Гамбринус»		15,00	земельный участок государственной собственности, не прошедший разграничение	универсальный	павильон	круглогодичное
448.	в районе улицы Ларина, дом № 21		15,00	земельный участок государственной собственности, не прошедший разграничение	универсальный	павильон	круглогодичное
449.	в районе улицы Циолковского, дом № 75, на расстоянии 107,5 метров от дома		108,00	земельный участок государственной собственности, не прошедший разграничение	специализированный (бытовое обслуживание)	павильон	круглогодичное
450.	в районе улицы Ленинградской, дом № 74		11,60	земельный участок государственной собственности, не прошедший разграничение	универсальный	павильон	круглогодичное
451.	в районе улицы Ленинградской, дом № 74		63, 60	земельный участок государственной собственности, не прошедший разграничение	универсальный	павильон	круглогодичное
452.	в районе Космического проезда, дом № 3а, на расстоянии примерно 10 метров от дома		16,40	земельный участок государственной собственности, не прошедший разграничение	специализированный	киоск	круглогодичное
453.	в районе автобусной остановки «Звездная»		15,00	земельный участок государственной собственности, не прошедший разграничение	универсальный	павильон	круглогодичное
454.	в районе жилого дома № 74 по улице Ленинградской, на расстоянии 60 метров от торца дома		24,00	земельный участок государственной собственности, не прошедший разграничение	универсальный	павильон	круглогодичное
455.	в районе жилого дома № 74 по улице Ленинградской, на расстоянии 10 метров от дома		45,25	земельный участок государственной собственности, не прошедший разграничение	универсальный	павильон	круглогодичное
456.	в районе жилого дома № 74 по улице Ленинградской, на расстоянии 25 метров от дома		62,40	земельный участок государственной собственности, не прошедший разграничение	универсальный	павильон	круглогодичное
457.	в районе жилого дома № 74 по улице Ленинградской, на расстоянии 14 метров от дома		30,70	земельный участок государственной собственности, не прошедший разграничение	универсальный	павильон	круглогодичное
458.	в районе улицы Циолковского, напротив дома № 11, на расстоянии примерно 25 метров от угла дома		20,00	земельный участок государственной собственности, не прошедший разграничение	специализированный (бытовое обслуживание)	павильон	круглогодичное
459.	в районе улицы Океанской, на расстоянии 25 метров от здания по улице Океанской, дом № 121/2		28,00	земельный участок государственной собственности, не прошедший разграничение	универсальный	павильон	круглогодичное
460.	в районе проспекта Рыбаков, дом № 2а, на расстоянии 30 метров от автобусной остановки, на расстоянии 60 метров от парка Победы		28,80	земельный участок государственной собственности, не прошедший разграничение	специализированный	киоск	круглогодичное
461.	в районе улицы Пограничной, дом № 26, напротив павильона по продаже пива, около лестницы		10,00	земельный участок государственной собственности, не прошедший разграничение	специализированный	автоприцеп «Купава»	круглогодичное
462.	в районе автобусной остановки «Улица Владивостокская» в сторону проспекта Победы, на расстоянии примерно 15 метров от здания магазина		30,00	земельный участок государственной собственности, не прошедший разграничение	специализированный (хлебобулочные изделия)	павильон	круглогодичное
463.	в районе автобусной остановки «Звездная», по направлению движения в сторону улицы Академика Королева		18,50	земельный участок государственной собственности, не прошедший разграничение	специализированный (цветы)	киоск	круглогодичное
464.	в районе улицы Войцешека, дом № 3а, около торгового центра «Юникс»		16,00	земельный участок государственной собственности, не прошедший разграничение	универсальный	киоск	круглогодичное
465.	в районе автобусной остановки «Звездная», по направлению движения в сторону Комсомольской площади		9,00	земельный участок государственной собственности, не прошедший разграничение	специализированный	киоск	круглогодичное
466.	в районе улицы Академика Курчатова, участок находится примерно в 55 метрах по направлению на запад от ориентира жилой дом, расположенного за пределами участка, адрес ориентира: улица Академика Курчатова, дом № 15		24,00	земельный участок государственной собственности, не прошедший разграничение	специализированный	павильон	круглогодичное
467.	в районе улицы Дальневосточной, на расстоянии 50 метров от жилого дома № 32, рядом с земельным участком 41:01:0010115:69		150,00	земельный участок государственной собственности, не прошедший разграничение	универсальный	павильон	круглогодичное
468.	в районе улицы Океанской, на расстоянии 14 метров от дома № 121/1, на расстоянии 15 метров от автобусной остановки «Садовая»		21,00	земельный участок государственной собственности, не прошедший разграничение	специализированный	павильон	круглогодичное
469.	в районе проспекта Победы, участок находится в 66 метрах от аптеки, по направлению на Северо-Восток, рядом с магазином «Сварог»		19,00	земельный участок государственной собственности, не прошедший разграничение	специализированный	павильон	круглогодичное
470.	в районе дома № 17 по улице Абеля		9,00	земельный участок государственной собственности, не прошедший разграничение	универсальный	автоприцеп «Купава»	круглогодичное

№ п/п	Место размещения (адресный ориентир) нестационарного торгового объекта	Площадь земельного участка	Площадь нестационарного торгового объекта	Вид собственности земельного участка, здания, сооружения, где расположен нестационарный торговый объект	Специализация	Тип нестационарного торгового объекта	Период размещения нестационарного торгового объекта (круглогодичное, сезонное)
471.	в районе Восточного шоссе, на расстоянии 90 метров от торгового центра «Дискавери»		100,00	земельный участок государственной собственности, не прошедший разграничение	специализированный (ритуальные услуги)	павильон	круглогодичное
472.	в районе проспекта Рыбаков, на расстоянии 5 метров от автобусной остановки в сторону 24 отделения почтовой связи обособленного структурного подразделения «Петропавловск-Камчатский почтамт»		12,00	земельный участок государственной собственности, не прошедший разграничение	универсальный	киоск	круглогодичное
473.	в районе Восточного шоссе, на расстоянии 45 метров от перекрестка Восточное шоссе – поворот на кладбище, в сторону кладбища		32,00	земельный участок государственной собственности, не прошедший разграничение	универсальный	павильон	круглогодичное
474.	в районе улицы Лукашевского, дом № 2а, слева от контрольно-пропускного пункта воинской части 10103, в 81 метре по направлению на Северо-Восток от ориентира нежилое здание		24,00	земельный участок государственной собственности, не прошедший разграничение	универсальный	павильон	круглогодичное
475.	в районе улицы Ленинградской, на расстоянии 18 метров от дома № 74		35,80	земельный участок государственной собственности, не прошедший разграничение	универсальный	павильон	круглогодичное
476.	в районе улицы Ленинградской, на расстоянии 15,5 метров от дома № 74		42,60	земельный участок государственной собственности, не прошедший разграничение	универсальный	павильон	круглогодичное
477.	в районе проспекта Циолковского, дом № 57, автобусная остановка «Диспетчерская»		64,27	земельный участок государственной собственности, не прошедший разграничение	универсальный	павильон	круглогодичное
478.	в районе улицы Ленинградской, дом № 74		15,00	земельный участок государственной собственности, не прошедший разграничение	универсальный	павильон	круглогодичное
479.	в районе улицы Дальневосточной, на расстоянии 17 метров от дома № 24		6,00	земельный участок государственной собственности, не прошедший разграничение	специализированный (хлебобулочные изделия)	автоприцеп «Кулава»	круглогодичное
480.	в районе улицы Академика Королева, дом № 21		75,00	земельный участок государственной собственности, не прошедший разграничение	специализированный	павильон со встроенной автобусной остановкой	круглогодичное
481.	в районе улицы Дальневосточной, на расстоянии 10 метров от дома № 34		8,00	земельный участок государственной собственности, не прошедший разграничение	специализированный (молочная продукция)	автоприцеп «Кулава»	круглогодичное
482.	в районе улицы Ленинской, дом № 38/1, автобусная остановка «Аллея флота»		103,35	земельный участок государственной собственности, не прошедший разграничение	универсальный	павильон	круглогодичное
483.	в районе проспекта 50 лет Октября, на расстоянии 10 метров от дома № 28		8,75	земельный участок государственной собственности, не прошедший разграничение	универсальный	киоск	круглогодичное
484.	в районе улицы Звездной, дом № 1		8,00	земельный участок государственной собственности, не прошедший разграничение	специализированный	автоприцеп «Кулава»	круглогодичное
485.	в районе улицы Академика Королева, на расстоянии 2 метров от торца дома № 45		8,00	земельный участок государственной собственности, не прошедший разграничение	специализированный	автоприцеп «Кулава»	круглогодичное
486.	в районе проспекта Таранца, на расстоянии 30 метров от дома № 9, в границах земельного участка с кадастровым номером 41:01:00101115:7101		6,40	земельный участок государственной собственности, не прошедший разграничение	специализированный	киоск	круглогодичное
487.	в районе действующего городского кладбища в восточной части Петропавловск-Камчатского городского округа, на расстоянии примерно 17 метров на восток от автобусной остановки, место № 1		40,00	земельный участок государственной собственности, не прошедший разграничение	универсальный	павильон	круглогодичное
488.	в районе действующего городского кладбища в восточной части Петропавловск-Камчатского городского округа, на расстоянии примерно 1 2,5 метров на восток от автобусной остановки, место № 2		40,00	земельный участок государственной собственности, не прошедший разграничение	универсальный	павильон	круглогодичное
489.	в районе действующего городского кладбища в восточной части Петропавловск-Камчатского городского округа, на расстоянии примерно 8,5 метров на восток от автобусной остановки, место № 3		40,00	земельный участок государственной собственности, не прошедший разграничение	универсальный	павильон	круглогодичное
490.	в районе действующего городского кладбища в восточной части Петропавловск-Камчатского городского округа, на расстоянии примерно 4,5 метров на восток от автобусной остановки, место № 4		40,00	земельный участок государственной собственности, не прошедший разграничение	универсальный	павильон	круглогодичное
491.	в районе действующего городского кладбища в восточной части Петропавловск-Камчатского городского округа, на расстоянии примерно 1 метра на восток от автобусной остановки, место № 5		40,00	земельный участок государственной собственности, не прошедший разграничение	универсальный	павильон	круглогодичное
492.	в районе действующего городского кладбища в восточной части Петропавловск-Камчатского городского округа, на расстоянии примерно 1 метра на север от автобусной остановки, место № 6		50,00	земельный участок государственной собственности, не прошедший разграничение	универсальный	павильон	круглогодичное
493.	в районе действующего городского кладбища в восточной части Петропавловск-Камчатского городского округа, на расстоянии примерно 32,5 метров на юго-запад от автобусной остановки, место № 8		40,00	земельный участок государственной собственности, не прошедший разграничение	универсальный	павильон	круглогодичное

№ п/п	Место размещения (адресный ориентир) нестационарного торгового объекта	Площадь земельного участка	Площадь нестационарного торгового объекта	Вид собственности земельного участка, здания, сооружения, где расположен нестационарный торговый объект	Специализация	Тип нестационарного торгового объекта	Период размещения нестационарного торгового объекта (круглогодичное, сезонное)
494.	в районе действующего городского кладбища в восточной части Петропавловск-Камчатского городского округа, на расстоянии примерно 35 метров на юго-запад от автобусной остановки, место № 9		40,00	земельный участок государственной собственности, не прошедший разграничение	универсальный	павильон	круглогодичное
495.	в районе действующего городского кладбища в восточной части Петропавловск-Камчатского городского округа, на расстоянии примерно 37,5 метров на юго-запад от автобусной остановки, место № 10		40,00	земельный участок государственной собственности, не прошедший разграничение	универсальный	павильон	круглогодичное
496.	в районе улицы Пономарева, дом № 8		9,00	земельный участок государственной собственности, не прошедший разграничение	универсальный	киоск	круглогодичное
497.	в районе улицы Ленинградской, на расстоянии 47 метров от угла дома № 74		26,20	земельный участок государственной собственности, не прошедший разграничение	универсальный	павильон	круглогодичное
498.	в районе улицы Ленинградской, на расстоянии 52 метров от угла дома № 74		15,00	земельный участок государственной собственности, не прошедший разграничение	универсальный	павильон	круглогодичное
499.	в районе улицы Ленинградской, на расстоянии 57,5 метров от угла дома № 74		15,00	земельный участок государственной собственности, не прошедший разграничение	универсальный	павильон	круглогодичное
500.	в районе улицы Ленинградской, на расстоянии 56 метров от угла дома № 74		15,00	земельный участок государственной собственности, не прошедший разграничение	универсальный	павильон	круглогодичное
501.	в районе улицы Ленинградской, на расстоянии 17 метров от угла дома № 74		15,00	земельный участок государственной собственности, не прошедший разграничение	универсальный	павильон	круглогодичное
502.	в районе улицы Ленинградской, на расстоянии 47 метров от угла дома № 74		15,00	земельный участок государственной собственности, не прошедший разграничение	универсальный	павильон	круглогодичное
503.	в районе улицы Ленинградской, на расстоянии 57,5 метров от угла дома № 74		15,00	земельный участок государственной собственности, не прошедший разграничение	универсальный	павильон	круглогодичное
504.	в районе улицы Ленинградской, на расстоянии 22,5 метров от угла дома № 74		78,00	земельный участок государственной собственности, не прошедший разграничение	универсальный	павильон	круглогодичное
505.	в районе улицы Ленинградской, дома №№ 74-78		15,00	земельный участок государственной собственности, не прошедший разграничение	универсальный	павильон	круглогодичное
506.	в районе улицы Ленинградской, на расстоянии 5,5 метров от фасада дома № 74		15,00	земельный участок государственной собственности, не прошедший разграничение	универсальный	павильон	круглогодичное
507.	в районе улицы Пограничной, дом № 17, между автозаправочной станцией и павильоном по ремонту обуви, на расстоянии 3 метров от павильона по ремонту обуви		30,00	земельный участок государственной собственности, не прошедший разграничение	специализированный (бытовое обслуживание)	павильон	круглогодичное
508.	в районе Космического проезда, дом № 20, на расстоянии 35 метров от дома		85,00	земельный участок государственной собственности, не прошедший разграничение	универсальный	павильон	круглогодичное
509.	участок находится примерно в 75 метрах от ориентира по направлению на юго-запад, адрес ориентира: проспект Рыбаков, дом № 2	55,17	31,00	земельный участок государственной собственности, не прошедший разграничение	универсальный	павильон	круглогодичное
510.	участок находится примерно в 75 метрах от ориентира по направлению на юго-запад, адрес ориентира: проспект Рыбаков, дом № 2	61,88	34,20	земельный участок государственной собственности, не прошедший разграничение	универсальный	павильон	круглогодичное
511.	участок находится примерно в 75 метрах от ориентира по направлению на юго-запад, адрес ориентира: проспект Рыбаков, дом № 2	217,89	111,20	земельный участок государственной собственности, не прошедший разграничение	специализированный	павильон	круглогодичное
512.	участок находится примерно в 75 метрах от ориентира по направлению на юго-запад, адрес ориентира: проспект Рыбаков, дом № 2	28,00	19,70	земельный участок государственной собственности, не прошедший разграничение	универсальный	павильон	круглогодичное
513.	участок находится примерно в 75 метрах от ориентира по направлению на юго-запад, адрес ориентира: проспект Рыбаков, дом № 2	80,52	45,20	земельный участок государственной собственности, не прошедший разграничение	универсальный	павильон	круглогодичное
514.	участок находится примерно в 75 метрах от ориентира по направлению на юго-запад, адрес ориентира: проспект Рыбаков, дом № 2	48,83	26,20	земельный участок государственной собственности, не прошедший разграничение	универсальный	павильон	круглогодичное
515.	участок находится примерно в 75 метрах от ориентира по направлению на юго-запад, адрес ориентира: проспект Рыбаков, дом № 2	88,91	50,70	земельный участок государственной собственности, не прошедший разграничение	универсальный	павильон	круглогодичное
516.	участок находится примерно в 75 метрах от ориентира по направлению на юго-запад, адрес ориентира: проспект Рыбаков, дом № 2	196,08	111,70	земельный участок государственной собственности, не прошедший разграничение	универсальный	павильон	круглогодичное
517.	в районе улицы Ларина, в 18 метрах южное направление от торца дома № 27/1		42,00	земельный участок государственной собственности, не прошедший разграничение	универсальный	павильон	круглогодичное
518.	в районе улицы Кроноцкой, дом № 18, на расстоянии примерно 20 метров по направлению на юго-восток от дома	93,00	60,00	земельный участок государственной собственности, не прошедший разграничение	универсальный	павильон	круглогодичное
519.	в районе улицы Флотской, дом № 10		24,00	земельный участок государственной собственности, не прошедший разграничение	универсальный	павильон	круглогодичное
520.	в районе улицы Молчанова, дом № 14, в 19 метрах по направлению на восток от ориентира: жилой дом, расположенный за пределами участка		54,40	земельный участок государственной собственности, не прошедший разграничение	универсальный	павильон	круглогодичное
521.	в районе улицы Дальневосточной, напротив конечной остановки автобусов маршрутов №№ 20, 31, на расстоянии 20 метров от дома № 11		49,00	земельный участок государственной собственности, не прошедший разграничение	специализированный (бытовое обслуживание)	павильон	круглогодичное
522.	в районе улицы Транспортный тупик, на расстоянии 26,5 метров от дома № 5а		105,75	земельный участок государственной собственности, не прошедший разграничение	универсальный	павильон	круглогодичное

№ п/п	Место размещения (адресный ориентир) нестационарного торгового объекта	Площадь земельного участка	Площадь нестационарного торгового объекта	Вид собственности земельного участка, здания, сооружения, где расположен нестационарный торговый объект	Специализация	Тип нестационарного торгового объекта	Период размещения нестационарного торгового объекта (круглогодичное, сезонное)
523.	в районе Космического проезда, дом № 3а, на расстоянии 55 метров от здания		8,00	земельный участок государственной собственности, не прошедший разграничение	специализированный	автоприцеп «Купава»	круглогодичное
524.	в районе Космического проезда, на расстоянии 15 метров от дома № 3В		8,00	земельный участок государственной собственности, не прошедший разграничение	специализированный	автоприцеп «Купава»	круглогодичное
525.	в районе автобусной остановки «Камчатский государственный университет имени Витуса Беринга», на расстоянии 40 метров от дома № 4 по улице Пограничной		8,00	земельный участок государственной собственности, не прошедший разграничение	специализированный	автоприцеп «Купава»	круглогодичное
526.	в районе проспекта Рыбаков, на расстоянии 20 метров от жилого дома № 3		8,00	земельный участок государственной собственности, не прошедший разграничение	специализированный	автоприцеп «Купава»	круглогодичное
527.	в районе улицы Ларина, на расстоянии 18 метров от дома № 17		56,00	земельный участок государственной собственности, не прошедший разграничение	универсальный	павильон	круглогодичное
528.	в районе улицы Пономарева, на расстоянии примерно 60 метров от дома № 27		66,00	земельный участок государственной собственности, не прошедший разграничение	специализированный	павильон	круглогодичное
529.	в районе улицы Ленинградской, на расстоянии примерно 3 метров от границы земельного участка с кадастровым номером 41:01:0010122:28, рядом с павильоном «Ральф»		15,00	земельный участок государственной собственности, не прошедший разграничение	универсальный	павильон	круглогодичное
530.	в районе улицы Ленинградской, на расстоянии примерно 3 метров от границы земельного участка с кадастровым номером 41:01:0010122:28, на расстоянии 5 метров от павильона «Ральф»		15,00	земельный участок государственной собственности, не прошедший разграничение	универсальный	павильон	круглогодичное
531.	в районе улицы Ленинградской, на расстоянии примерно 13 метров от угла дома № 74		15,00	земельный участок государственной собственности, не прошедший разграничение	универсальный	павильон	круглогодичное
532.	в районе улицы Ленинградской, на расстоянии примерно 23 метров от угла дома № 74		15,00	земельный участок государственной собственности, не прошедший разграничение	универсальный	павильон	круглогодичное
533.	в районе улицы Ленинградской, на расстоянии примерно 28 метров от угла дома № 74		15,00	земельный участок государственной собственности, не прошедший разграничение	универсальный	павильон	круглогодичное
534.	в районе улицы Ленинградской, на расстоянии примерно 17 метров от угла дома № 74		30,00	земельный участок государственной собственности, не прошедший разграничение	универсальный	павильон	круглогодичное
535.	в районе улицы Ленинградской, на расстоянии примерно 47 метров от угла дома № 74		15,00	земельный участок государственной собственности, не прошедший разграничение	универсальный	павильон	круглогодичное
536.	в районе улицы Ленинградской, на расстоянии примерно 52 метров от угла дома № 74		30,00	земельный участок государственной собственности, не прошедший разграничение	универсальный	павильон	круглогодичное
537.	в районе улицы Ленинградской, на расстоянии примерно 57 метров от угла дома № 74		30,00	земельный участок государственной собственности, не прошедший разграничение	универсальный	павильон	круглогодичное
538.	в районе улицы Ленинградской, в границах земельного участка с кадастровым номером 41:01:0010122:28, на расстоянии примерно 8 метров от угла павильона «Ральф»		15,00	земельный участок государственной собственности, не прошедший разграничение	универсальный	павильон	круглогодичное
539.	в районе улицы Ленинградской, в границах земельного участка с кадастровым номером 41:01:0010122:28, на расстоянии примерно 11 метров от угла павильона «Ральф»		15,00	земельный участок государственной собственности, не прошедший разграничение	универсальный	павильон	круглогодичное
540.	в районе улицы Ленинградской, в границах земельного участка с кадастровым номером 41:01:0010122:28, на расстоянии примерно 14 метров от угла павильона «Ральф»		15,00	земельный участок государственной собственности, не прошедший разграничение	универсальный	павильон	круглогодичное
541.	в районе улицы Ленинградской, в границах земельного участка с кадастровым номером 41:01:0010122:28, на расстоянии примерно 17 метров от угла павильона «Ральф»		15,00	земельный участок государственной собственности, не прошедший разграничение	универсальный	павильон	круглогодичное
542.	в районе улицы 2-Шевченко, на расстоянии примерно 80 метров от дома № 3 на юго-запад		100,00	земельный участок государственной собственности, не прошедший разграничение	специализированный	павильон	круглогодичное
543.	в районе улицы Заречной, за автомойкой, между жилым домом № 34 и гаражами		30,00	земельный участок государственной собственности, не прошедший разграничение	специализированный (бытовое обслуживание)	павильон	круглогодичное
544.	в районе улицы Ленинградской, на расстоянии 5 метров от фасада дома № 74		15,00	земельный участок государственной собственности, не прошедший разграничение	универсальный	павильон	круглогодичное
545.	в районе улицы Ленинградской, на расстоянии 5 метров от фасада дома № 74		15,00	земельный участок государственной собственности, не прошедший разграничение	универсальный	павильон	круглогодичное
546.	в районе улицы Топоркова, дом № 16		50,00	земельный участок государственной собственности, не прошедший разграничение	универсальный	павильон	круглогодичное
547.	в районе улицы Вольского, дом № 22, в границах земельного участка с кадастровым номером 41:01:0010115:299, на расстоянии 2 метров от павильона «Пивмания»		32,00	земельный участок государственной собственности, не прошедший разграничение	специализированный (бытовое обслуживание)	павильон	круглогодичное
548.	в районе улицы Драбкина, дом № 1		8,00	земельный участок государственной собственности, не прошедший разграничение	специализированный	павильон	круглогодичное
549.	в районе улицы Космонавтов, на пересечении улиц Мишенная-Колхозная, в 20 метрах от автобусной остановки «Школа № 35», в сторону дома № 40/2 по улице Космонавтов		8,00	земельный участок государственной собственности, не прошедший разграничение	специализированный	автоприцеп «Купава»	круглогодичное
550.	в районе площади Труда, на расстоянии примерно 15 метров от муниципального автономного учреждения культуры «Городской Дом культуры СРВ»		9,00	земельный участок государственной собственности, не прошедший разграничение	специализированный	киоск	круглогодичное

№ п/п	Место размещения (адресный ориентир) нестационарного торгового объекта	Площадь земельного участка	Площадь нестационарного торгового объекта	Вид собственности земельного участка, здания, сооружения, где расположен нестационарный торговый объект	Специализация	Тип нестационарного торгового объекта	Период размещения нестационарного торгового объекта (круглогодичное, сезонное)
574.	в районе улицы Академика Королева, примерно в 78 метрах по направлению на юго-запад от дома № 67, рядом с земельными участками с кадастровыми номерами 41:01:010119:11 и 41:01:010119:284, до пересечения с высоковольтной подземной линией		7,00	земельный участок государственной собственности, не прошедший разграничение	универсальный	павильон	круглогодичное
575.	в районе улицы Академика Королева, примерно в 78 метрах по направлению на юго-запад от дома № 67, рядом с земельными участками с кадастровыми номерами 41:01:010119:11 и 41:01:010119:284, до пересечения с высоковольтной подземной линией		7,00	земельный участок государственной собственности, не прошедший разграничение	универсальный	павильон	круглогодичное
576.	в районе проспекта Победы, на расстоянии 8 метров от жилого дома № 4, со стороны улицы Чубарова		15,00	земельный участок государственной собственности, не прошедший разграничение	специализированный	киоск	круглогодичное
577.	в районе улицы Бохняка, на расстоянии примерно 15 метров от угла дома № 6		8,00	земельный участок государственной собственности, не прошедший разграничение	специализированный	автоприцеп «Кулава»	круглогодичное
578.	в районе улицы Академика Королева, в торце дома № 9а		81,00	земельный участок государственной собственности, не прошедший разграничение	универсальный	павильон	круглогодичное
579.	в районе улицы Дальневосточной, на расстоянии 5 метров от дома № 16а, на расстоянии 5 метров от павильона «Хлебушек», на расстоянии 23 метров от дома № 33 по улице Ларина		8,00	земельный участок государственной собственности, не прошедший разграничение	универсальный	автоприцеп «Кулава»	круглогодичное
580.	участок находится примерно в 20 метрах по направлению на северо-запад от ориентира жилой дом, расположенного за пределами участка, адрес ориентира: проспект 50 лет Октября, дом № 26		24,00	земельный участок государственной собственности, не прошедший разграничение	специализированный	павильон	круглогодичное
581.	в районе улицы Кавказской, дом № 49, перед торговым центром «Евразия»		30,00	земельный участок государственной собственности, не прошедший разграничение	специализированный	киоск	круглогодичное
582.	в районе улицы Кавказской, дом № 49, перед торговым центром «Евразия»		30,00	земельный участок государственной собственности, не прошедший разграничение	специализированный	киоск	круглогодичное
583.	в районе площади Труда, напротив дома № 3а по улице Сахалинской		11,56	земельный участок государственной собственности, не прошедший разграничение	специализированный	киоск	круглогодичное
584.	в районе проспекта Циолковского, дом № 8		126,00	земельный участок государственной собственности, не прошедший разграничение	универсальный	павильон	круглогодичное
585.	в районе улицы Кавказской, на расстоянии 50 метров от угла дома № 32, на расстоянии 14,5 метров от автомобильной дороги		15,00	земельный участок государственной собственности, не прошедший разграничение	специализированный (шиномонтаж)	павильон	круглогодичное
586.	в районе Петропавловского шоссе, напротив угла дома № 25а, на расстоянии приблизительно 35 метров от него		30,00	земельный участок государственной собственности, не прошедший разграничение	специализированный (шиномонтаж)	павильон	круглогодичное
587.	в районе улицы Арсеньева, на расстоянии 15 метров от дома № 23		50,00	земельный участок государственной собственности, не прошедший разграничение	специализированный	павильон	круглогодичное
588.	в районе улицы Ленинградской, на расстоянии 25 метров от торца дома № 65/1		15,00	земельный участок государственной собственности, не прошедший разграничение	универсальный	павильон	круглогодичное
589.	в районе автобусной остановки «Проспект Таранца», на расстоянии 25 метров от дома № 2 по улице Фролова		20,00	земельный участок государственной собственности, не прошедший разграничение	универсальный	павильон	круглогодичное
590.	в районе улицы Звездной, на расстоянии 53 метров от дома № 6/1, на расстоянии 35 метров от кафе-бара «Звездный»		72,00	земельный участок государственной собственности, не прошедший разграничение	универсальный	павильон	круглогодичное
591.	в районе улицы Первомайской, дом № 8а		72,00	земельный участок государственной собственности, не прошедший разграничение	универсальный	павильон	круглогодичное
592.	в районе улицы Пограничной, дом № 42/3, на расстоянии 30 метров от дома № 42/1 по улице Пограничной	758,00	211,00	земельный участок государственной собственности, не прошедший разграничение	универсальный	павильон	круглогодичное
593.	в районе улицы Ломоносова, на расстоянии 20-25 метров от дома № 4, на расстоянии 15 метров от дороги		80,00	земельный участок государственной собственности, не прошедший разграничение	специализированный	павильон	круглогодичное
594.	в районе улицы Ленинградской, на расстоянии 27 метров от дома № 82, на расстоянии 105 метров от дома № 74/1, на расстоянии 65 метров от здания универсального рынка по улице Пограничной, дом № 2/2		157,20	земельный участок государственной собственности, не прошедший разграничение	универсальный	павильон	круглогодичное
595.	в районе улицы Крутобереговой, в границах земельного участка с кадастровым номером 41:01:0010113:2599, на расстоянии 28 метров на восток от дома № 32/1 по проспекту Победы		68,00	земельный участок государственной собственности, не прошедший разграничение	универсальный	павильон	круглогодичное
596.	в районе улицы Молчанова, на расстоянии 9 метров от левого угла дома № 3, на расстоянии 4-5 метров справа от магазина «Продукты»		25,00	земельный участок государственной собственности, не прошедший разграничение	специализированный	павильон	круглогодичное
597.	в районе улицы Кольцевой, дом № 64/3, на расстоянии 17 метров от дома № 64/2 по улице Кольцевой		195,00	земельный участок государственной собственности, не прошедший разграничение	специализированный (бытовое обслуживание)	павильон	круглогодичное
598.	участок находится примерно в 10 метрах по направлению на юго-запад от ориентира жилой дом, расположенного за пределами участка, адрес ориентира: улица Пономарева, дом № 8	136,00	136,00	земельный участок государственной собственности, не прошедший разграничение	универсальный	павильон	круглогодичное

АДМИНИСТРАЦИЯ
ПЕТРОПАВЛОВСК-КАМЧАТСКОГО ГОРОДСКОГО ОКРУГА

ПОСТАНОВЛЕНИЕ

от 31.08.2018 г. № 1842

О внесении изменений в постановление администрации Петропавловск-Камчатского городского округа от 07.08.2017 № 1943 «Об установлении годовых объемов потребления коммунальных услуг на 2018 год и плановый период 2019-2020 годов органам администрации Петропавловск-Камчатского городского округа, осуществляющим функции и полномочия учредителя в отношении муниципальных учреждений»

В соответствии с пунктами 9, 10 Порядка установления и исполнения годовых объемов потребления коммунальных услуг органам администрации Петропавловск-Камчатского городского округа, осуществляющим функции и полномочия учредителя в отношении муниципальных учреждений, утвержденного постановлением администрации Петропавловск-Камчатского городского округа от 06.04.2017 № 695

ПОСТАНОВЛЯЮ:

1. Внести в постановление администрации Петропавловск-Камчатского городского округа от 07.08.2017 № 1943 «Об установлении годовых объемов потребления коммунальных услуг на 2018 год и плановый период 2019-2020 годов органам администрации Петропавловск-Камчатского городского округа, осуществляющим функции и полномочия учредителя в отношении муниципальных

учреждений», следующие изменения:

1.1 пункт 7 изложить в следующей редакции:

«7. Контроль за исполнением настоящего постановления возложить на заместителя Главы администрации Петропавловск-Камчатского городского округа – начальника Управления экономического развития и имущественных отношений администрации Петропавловск-Камчатского городского округа.»;

1.2 приложение 1 изложить в редакции согласно приложению;

1.3 в приложении 2:

1.3.1 столбец второй строки четвертой изложить в следующей редакции:

«Управление дорожного хозяйства, транспорта и благоустройства администрации Петропавловск-Камчатского городского округа»;

1.3.2 столбец второй строки седьмой изложить в следующей редакции:

«Управление коммунального хозяйства и жилищного фонда администрации Петропавловск-Камчатского городского округа»;

1.4 в приложении 3:

1.4.1 столбец второй строки четвертой изложить в следующей редакции:

«Управление дорожного хозяйства, транспорта и благоустройства администрации Петропавловск-Камчатского городского округа»;

1.4.2 столбец второй строки седьмой изложить в следующей редакции:

«Управление коммунального хозяйства и жилищного фонда администрации Петропавловск-Камчатского городского округа».

2. Управлению делами администрации Петропавловск-Камчатского городского округа опубликовать настоящее поста-

новление в газете «Град Петра и Павла» и разместить на официальном сайте администрации Петропавловск-Камчатского городского округа в информационно-телекоммуникационной сети «Интернет».

3. Настоящее постановление вступает в силу после дня его официального опубликования.

4. Контроль за исполнением настоящего постановления возложить на заместителя Главы администрации Петропавловск-Камчатского городского округа – начальника Управления экономического развития и имущественных отношений администрации Петропавловск-Камчатского городского округа.

Глава
Петропавловск-Камчатского
городского округа
В.Ю. Иваненко

Приложение
к постановлению администрации
Петропавловск-Камчатского
городского округа
от 31.08.2018 № 1842

Приложение 1
к постановлению администрации
Петропавловск-Камчатского
городского округа
от 07.08.2017 № 1943

Годовые объемы потребления коммунальных услуг на 2018 год для органов администрации Петропавловск-Камчатского городского округа, осуществляющих функции и полномочия учредителя в отношении муниципальных учреждений

№ п/п	Наименование органа администрации Петропавловск-Камчатского городского округа	Тепловая энергия		Тепловая энергия для нужд горячего водоснабжения		Электрическая энергия		Холодное водоснабжение		Холодное водоснабжение для нужд горячего водоснабжения		Водоотведение		Итого
		Гкал	тыс. руб.	Гкал	тыс. руб.	тыс. кВт	тыс. руб.	м³	тыс. руб.	м³	тыс. руб.	м³	тыс. руб.	
1.	Управление образования администрации Петропавловск-Камчатского городского округа	44 512,01	275 896,29669	7 865,06	50 273,32803	7 580,12	38 494,26110	203 754,72	10 330,36415	86 540,25	4 387,59087	290 278,81	10 841,22748	390 223,06832
2.	Управление культуры, спорта и молодежной политики администрации Петропавловск-Камчатского городского округа	1 881,78	12 023,11513	49,90	318,82231	360,94	1 837,20058	4 332,88	219,67702	875,00	44,36250	5 207,88	194,59244	14 637,76998
3.	Управление делами администрации Петропавловск-Камчатского городского округа	1 547,96	9 890,88976	140,62	898,69480	772,01	3 935,51875	4 446,83	225,45438	1 102,42	55,89270	5 549,25	207,31585	15 213,76624
4.	Управление дорожного хозяйства, транспорта и благоустройства администрации Петропавловск-Камчатского городского округа	51,73	330,47425	2,00	12,78407	18,68	95,33280	224,59	11,38711	39,93	2,02445	264,52	9,8831	461,88578
5.	Управление по обеспечению безопасности жизнедеятельности населения администрации Петропавловск-Камчатского городского округа	191,02	843,89181	1,69	10,81312	188,35	961,05100	282,00	14,29740	26,11	1,32378	308,11	11,54760	1 842,92471
6.	Управление архитектуры, градостроительства и земельных отношений администрации Петропавловск-Камчатского городского округа	0,00	0,00000	0,00	0,00000	0,20	1,03856	0,00	0,00000	0,00	0,00000	0,00	0,00000	1,03856
7.	Управление коммунального хозяйства и жилищного фонда администрации Петропавловск-Камчатского городского округа	0,00	0,00000	0,00	0,00000	40,52	205,96075	0,00	0,00000	0,00	0,00000	0,00	0,00000	205,96075
8.	Итого	48 184,49	298 984,66764	8 059,27	51 514,44233	8 960,82	45 530,36354	213 041,02	10 801,18006	88 583,71	4 491,19430	301 608,57	11 264,56647	422 586,41434

Газета «Град Петра и Павла»

Газета зарегистрирована Управлением Федеральной службы по надзору в сфере связи, информационных технологий и массовых коммуникаций по Камчатскому краю (свидетельство о регистрации ПИ № ТУ41-00301 от 18 июля 2017 г.)

Территория распространения:
Петропавловск-Камчатский городской округ

Газета распространяется бесплатно

Учредитель (соучредители):

администрация Петропавловск-Камчатского городского округа
и Городская Дума Петропавловск-Камчатского городского округа

Издатель:

Управление делами администрации
Петропавловск-Камчатского городского округа
(683000, г. Петропавловск-Камчатский, ул. Ленинская, д. 14)

Адрес редакции:

683000, г. Петропавловск-Камчатский, ул. Ленинская, 14,
тел. 8 (4152) 303-100, доб. 1180, 1181, 1182. E-mail: grad@pkgo.ru

Главный редактор: БРЫЗГИН К.В.

Газета «Град Петра и Павла»
выходит по пятницам.
Тираж 1000 экземпляров. Объем 14 п.л.
Газета отпечатана в типографии им. П. Ключкова

Адрес:

г. Петропавловск-Камчатский, ул. Вулканная, 61А, тел. 25-89-83
Номер подписан в печать в 15.00 час. 31.08.18
По графику: в 15.00 час. 31.08.18