



ПОСТАНОВЛЕНИЕ

05.04.2019 г.

№ 668

Об утверждении проекта межевания территории части квартала № 18 планировочного подрайона 3.2.2. Жилой район – «Мишенный» Северного городского планировочного района в Петропавловск-Камчатском городском округе

В соответствии со статьей 46 Градостроительного кодекса Российской Федерации, на основании протокола публичных слушаний по рассмотрению проекта межевания территории от 12.03.2019, заключения о результатах публичных слушаний от 12.03.2019,

ПОСТАНОВЛЯЮ:

1. Утвердить проект межевания территории части квартала № 18 планировочного подрайона 3.2.2. Жилой район – «Мишенный» Северного городского планировочного района в Петропавловск-Камчатском городском округе согласно приложению.

2. Управлению делами администрации Петропавловск-Камчатского городского округа в течение семи дней со дня принятия настоящего постановления опубликовать его в газете «Град Петра и Павла» и разместить на официальном сайте администрации Петропавловск-Камчатского городского округа в информационно-телекоммуникационной сети «Интернет».

3. Настоящее постановление вступает в силу после дня его официального опубликования.

4. Контроль за исполнением настоящего постановления возложить на руководителя Управления архитектуры, градостроительства и земельных отношений администрации Петропавловск-Камчатского городского округа.

Глава
Петропавловск-Камчатского
городского округа В.Ю. Иваненко

Приложение
к постановлению администрации
Петропавловск-Камчатского
городского округа

от 05.04.2019 № 668

ПРОЕКТ МЕЖЕВАНИЯ ТЕРРИТОРИИ

части квартала № 18 планировочного подрайона 3.2.2. Жилой район –
«Мишенный» Северного городского планировочного района
в Петропавловск-Камчатском городском округе

ИНДИВИДУАЛЬНЫЙ ПРЕДПРИНИМАТЕЛЬ

Экз. №1

БЕЛОУСОВ ГЕОРГИЙ ГЕННАДЬЕВИЧ

проект

межевания территории

**части квартала № 18 планировочного подрайона 3.2.2. Жилой район –
«Мишенный» Северного городского планировочного района
в Петропавловск-Камчатском городском округе**

Шифр: ПМТ - 72/18

г. Петропавловск-Камчатский

2018 год

Состав проекта межевания

№	Раздел	Стр.
	Состав проекта межевания территории	1
1.	Пояснительная записка	2
1.1.	Основание для подготовки проекта межевания территории	2
1.2.	Сведения об использованных материалах	3-4
1.3.	Современное состояние территории проектирования	5-6
1.4.	Перечень и сведения о площади образуемых земельных участков, способах их образования, видах их разрешенного использования.	7-9
2.	Графические приложения	
	Чертеж межевания территории	
	Схема территориальных зон	

					ПМТ- 72/18		
<i>Изм.</i>	<i>Лист</i>	<i>№ докум.</i>	<i>Подпись</i>	<i>Дата</i>			
Кад.инженер	Г.Г.Белоусов						
<i>Состав проекта</i>					<i>Лит.</i>	<i>Лист</i>	<i>Листов</i>
						1	9
					ИП Г. Г. Белоусов		

1. ПОЯСНИТЕЛЬНАЯ ЗАПИСКА

1.1. Основание для подготовки проекта межевания территории

Основанием для подготовки проекта межевания территории является Постановление администрации Петропавловск-Камчатского городского округа № 72 от 19.01.2018 «О принятии решения о подготовке проекта межевания территории части квартала № 18 планировочного подрайона 3.2.2. Жилой район – «Мишенный» Северного городского планировочного района в Петропавловск-Камчатском городском округе»;

Проект межевания территории – это документация по планировке территории. Готовится применительно к застроенным и подлежащим застройке территориям, расположенным в границах элементов планировочной структуры.

В соответствии с частью 2 статьи 43 Градостроительного кодекса Российской Федерации, подготовка проекта межевания территории осуществляется для:

1) определения местоположения границ, образуемых и изменяемых земельных участков;

2) установления, изменения, отмены красных линий для застроенных территорий, в границах которых не планируется размещение новых объектов капитального строительства, а также для установления, изменения, отмены красных линий в связи с образованием и (или) изменением земельного участка, расположенного в границах территории, применительно к которой не предусматривается осуществление деятельности по комплексному и устойчивому развитию территории, при условии, что такие установление, изменение, отмена влекут за собой исключительно изменение границ территории общего пользования.

					ПМТ - 72/18	Лист
Изм.	Лист	№ докум.	Подпись	Дата		2

1.2. Сведения об использованных материалах

При разработке проекта межевания территории использовалась следующая нормативно – правовая документация:

1. Градостроительный Кодекс Российской Федерации;
2. Земельный Кодекс Российской Федерации;
3. Приказ Минэкономразвития от 01.03.2016 г. № 90 "Об утверждении требований к точности и методам определения координат характерных точек границ земельного участка, требований к точности и методам определения координат характерных точек контура здания, сооружения или объекта незавершенного строительства на земельном участке, а также требований к определению площади здания, сооружения и помещения";
4. Решение Городской Думы Петропавловск-Камчатского городского округа от 23.12.2009 г. № 697-р "О корректировке генерального плана Петропавловск-Камчатского городского округа и утверждении его в новой редакции";
5. Решение Городской Думы Петропавловск-Камчатского городского округа от 12.10.2010 г. № 294-нд "О Правилах землепользования и застройки Петропавловск-Камчатского городского округа";
6. Постановление Администрации Петропавловск-Камчатского городского округа от 06.04.2016 г. № 452 "Об элементах планировочной структуры в границах отдельных подрайонов Петропавловск-Камчатского городского округа";
7. Муниципальная долгосрочная целевая программа "Развитие застроенных и освоение новых территорий Петропавловск-Камчатского городского округа в целях строительства в 2013-2020 годах";
8. Кадастровый план территории от 21.10.2017 № 41/исх/17--113753;
9. Топографический план масштаба 1:500 (номенклатуры: 3-7-в-9, 3-7-а-5, 3-7-в-10, 3-7-а-6).

					ПМТ - 72/18	Лист
						3
Изм.	Лист	№ докум.	Подпись	Дата		

Положение точек границ образуемых земельных участков описано плоскими прямоугольными координатами, вычисленными в системе координат МСК-41, которая установлена для ведения Единого государственного реестра недвижимости в Камчатском крае.

					ПМТ - 72/18	Лист
						4
Изм.	Лист	№ докум.	Подпись	Дата		

1.3. Современное состояние территории проектирования

Территория, в отношении которой подготовлен данный проект межевания территории, расположена в части квартала № 18 планировочного подрайона 3.2.2. Жилой район - «Мишенный» Северного городского планировочного района в Петропавловск-Камчатском городском округе, в границах кадастрового квартала 41:01:0010118. Площадь территории в границах проекта межевания – 7474.16 кв.м. Координаты территории, в отношении которой подготовлен проект межевания территории приведены в таблице 1.

Таблица 1

Сведения о границах территории проектирования, содержащие перечень координат характерных точек этих границ в системе координат, используемой для ведения Единого государственного реестра недвижимости

№ точки	X	Y
1	564601.85	1411649.32
2	564580.87	1411685.96
3	564585.71	1411688.85
4	564578.34	1411701.44
5	564571.84	1411712.57
6	564574.51	1411714.04
7	564570.21	1411721.23
8	564567.67	1411719.78
9	564564.12	1411725.64
10	564557.37	1411721.76
11	564535.17	1411761.18
12	564508.59	1411745.85
13	564547.40	1411683.35
14	564509.58	1411661.46

15	564497.88	1411654.67
16	564504.29	1411644.75
17	564527.32	1411604.47
1	564601.85	1411649.32

В границах разрабатываемого проекта межевания территории объекты культурного наследия, границы лесничеств, лесопарков, участковых лесничеств, лесных кварталов, лесотаксационных выделов или частей лесотаксационных выделов отсутствуют.

Территория, в отношении которой подготовлен настоящий проект межевания находится в границах Петропавловск-Камчатского городского округа.

Информация, содержащаяся в Едином государственном реестре недвижимости, о земельных участках, находящихся в границах указанной территории, представлена в таблице 2.

Таблица 2.

Экспликация сохраняемых земельных участков

№ п/п	№ земельного участка	Целевое назначение земельного участка	Адрес объекта	Площадь, кв.м
1	:385	Земельные участки, предназначенные для размещения административных и офисных зданий, объектов образования, науки, здравоохранения и социального обеспечения, физической культуры и спорта, культуры, искусства, религии	Камчатский край, г. Петропавловск-Камчатский, проспект Рыбаков, д. 6	3996

1.4. Перечень и сведения о площади образуемых земельных участков, способах их образования, видах их разрешенного использования.

Категория земель всех формируемых земельных участков – земли населенных пунктов.

В соответствии с Решением Городской Думы Петропавловск-Камчатского городского округа от 12.10.2010 № 294-нд «О Правилах землепользования и застройки Петропавловск-Камчатского городского округа» проектируемый земельный участок расположен в территориальной зоне:

- Ж5 (зона застройки многоэтажными жилыми домами).

Предельные (минимальные и/или максимальные) размеры земельных участков и предельные параметры разрешенного строительства территориальной зоны Ж5 указаны в таблице 3:

Таблица 3

Зона	Предельные размеры земельных участков				Предельное количество этажей		Мин. отступы от границ земельного участка, м	Мин. / макс. процент застройки в границах земельного участка
	площадь, кв.м. /для одного объекта жилого назначения/		площадь, кв.м. /для объектов иного назначения/		мин.	макс.		
	мин.	макс.	мин.	макс.				
ж5	500	5000	200	100000	5	16 ****	5	40/70

В проекте межевания территории части квартала № 18 планировочного подрайона 3.2.2. Жилой район – «Мишеный» Северного городского планировочного района в Петропавловск-Камчатском городском округе, сформирован один вновь образуемый земельный участок с условным номером: ЗУ1.

Доступ к земельному участку, находящемуся в границах данного проекта межевания территории осуществляется через земли общего пользования.

					ПМТ- 72/18	Лист
						7
Изм.	Лист	№ докум.	Подпись	Дата		

В границах данного проекта межевания территории существуют стоящие на государственном кадастровом учете Охранные зоны:

- охранные зоны с особыми условиями использования территории с кадастровым номером 41:01-6.336.

Выполнение дополнительных инженерных изысканий, необходимых для подготовки данной документации по планировке территории, не потребовалось.

Границы образуемого земельного участка установлены с учетом сложившейся кадастровой ситуации на момент подготовки проекта межевания территории, а также с учетом параметров, определенных Правилами землепользования и застройки Петропавловск-Камчатского городского округа.

Указанная информация представлена в Таблице 4.

Таблица 4

Перечень, сведения о площади и виде разрешенного использования образуемых земельных участков, в том числе возможные способы их образования

Условный номер ЗУ	Вид разрешенного использования земельного участка	Способ образования земельных участков	Категория земель	Территориальная зона	Площадь, кв.м
1	Земельные участки многоквартирных жилых домов	Образование земельного участка из земель, государственная собственность на которые не разграничена.	Земли населенных пунктов	Ж5 - зона застройки многоэтажными жилыми домами	2390

В таблице 5 приведена ведомость координат точек, образуемого земельного участка.

Таблица 5

Земельный участок с условным номером ЗУ1

№ точки	X	Y
4	564578.34	1411701.44
5	564571.84	1411712.57
6	564574.51	1411714.04
7	564570.21	1411721.23

					ПМТ - 72/18			Лист
Изм.	Лист	№ докум.	Подпись	Дата			8	

8	564567.67	1411719.78
9	564564.12	1411725.64
10	564557.37	1411721.76
11	564535.17	1411761.18
12	564508.59	1411745.85
13	564547.40	1411683.35
4	564578.34	1411701.44

В данном проекте межевания установлены красные линии.

- В соответствии со Схемой транспортной инфраструктуры Генерального плана Петропавловск-Камчатского Городского округа, рассматриваемая территория располагается в границах красных линий улиц и дорог районного значения – проспект Рыбаков.

Координаты красных линий, устанавливаемые в данном проекте межевания территории, приведены в таблице 6.

Таблица 6

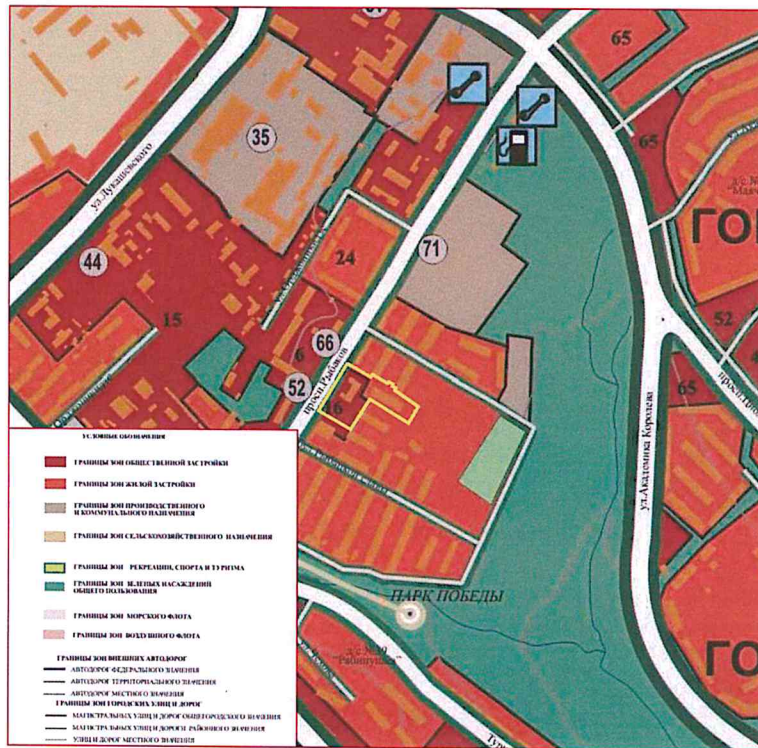
Координаты красных линий в границах территории части квартала № 18 планировочного подрайона 3.2.2. Жилой район – «Мишенный» Северного городского планировочного района в Петропавловск-Камчатском городском округе

№ точки	X	Y
1	565615.41	1411646.56
2	564518.93	1411588.16
3	564483.71	1411567.71

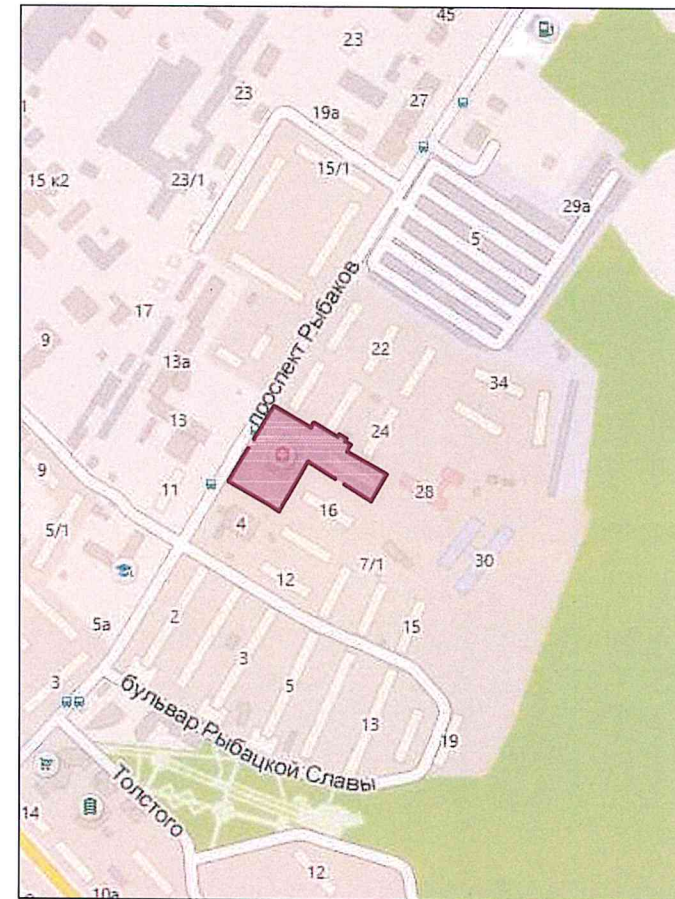
Ведомость рабочих чертежей основного комплекта ПМТ

Лист	Наименование	Примечание
1	Чертеж межевания территории	
2	Схема территориальных зон	

Фрагмент схемы функционального зонирования

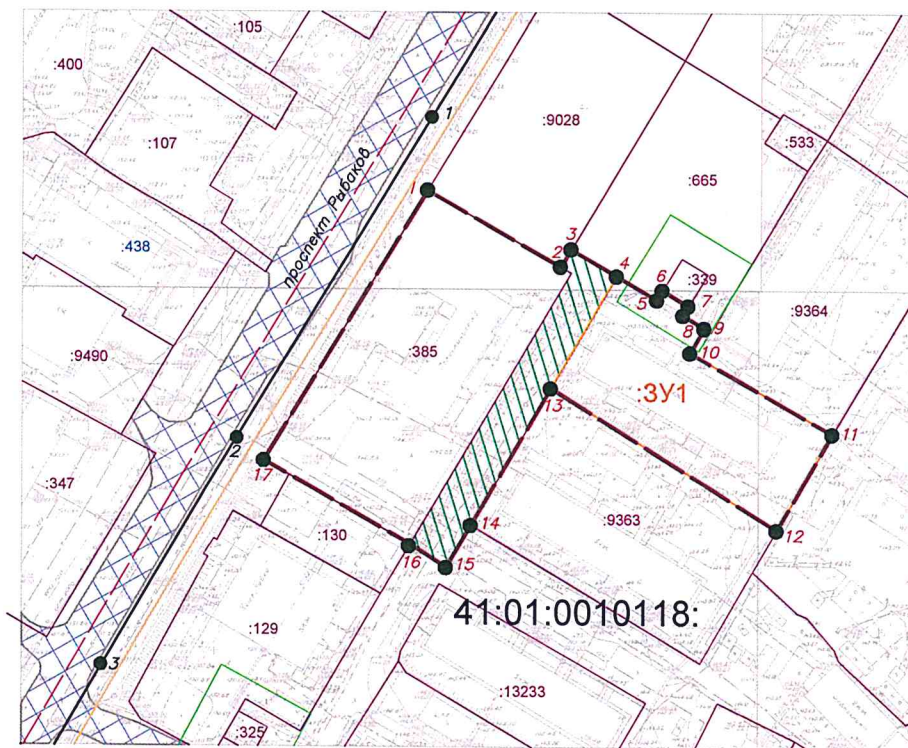


Фрагмент карты расположения элемента планировочной структуры



ПМТ – 72/18					
Проект межевания территории части квартала №10 планировочного подрайона 3.2.2. Жилой район – "Мишенный" Северного городского округа планировочного района в Петропавловск – Камчатском городском округе					
Изм.	Кол.уч.	Лист	№ доп.	Подпись	Дата
Код. инженера	Г.Г. Белоусов				27.12.16
				Стадия	Лист
				ПМ	1
				Листов	3
				Масштаб 1:100	
				ИП Г.Г. Белоусов	

Чертеж проекта межевания территории части квартала № 18 планировочного подрайона 3.2.2. Жилой район - "Мишенный" Северного городского планировочного района в Петропавловск-Камчатском городском округе (основной чертеж)



Условные обозначения:

- Вновь образованная поворотная точка ЗУ
- Граница территории разработки проекта межевания
- Границы земельных участков зарегистрированных в ГКН
- Красные линии
- Отступы от красных линий
- Границы образуемых земельных участков
- Граница магистральной дороги городского значения
- Охраняемые зоны
- Границы земель общего пользования
- Границы зон с особыми условиями использования территории

Инженерная инфраструктура существующая

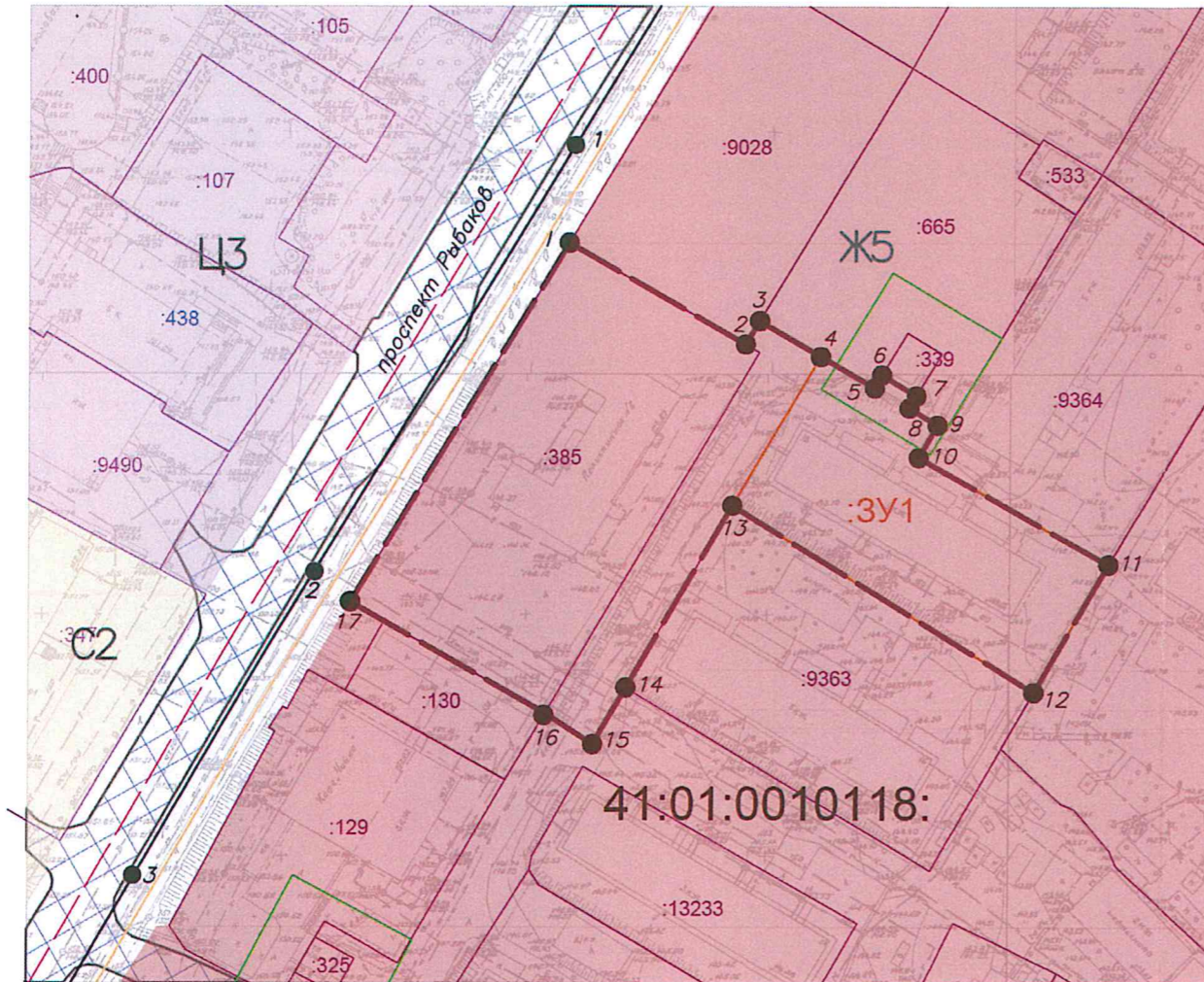
- Хозяйственно-питьевая и противопожарная водопровод
- Сети хозяйственно-фекальной канализации
- Кабельные линии электропередачи 0,4 кВ
- Кабельные линии электропередачи 10 кВ
- Теплоотрасль
- Сети связи

Объекты существующие

- Многоэтажная жилая застройка
- Инженерной инфраструктуры
- Торгового назначения и общественного питания
- Вспомогательных зданий и сооружений
- Ремонтно-обслуживающие

						ПМТ – 72/18			
						Проект межевания территории части квартала №18 планировочного подрайона 3.2.2. Жилой район – "Мишенный" Северного городского планировочного района в Петропавловск – Камчатском городском округе			
Изм.	Колуч.	Лист	№ док	Подпись	Дата	Чертеж межевания территории	Стадия	Лист	Листов
							ПМ	2	3
Код инженер Г.Г. Белоусов						27.12.14			
						Масштаб 1:100			
						ИП Г.Г. Белоусов			

Схема территориальных зон проекта межевания территории части квартала № 18 планировочного подрайона 3.2.2. Жилой район - "Мишенный" Северного городского планировочного района в Петропавловск-Камчатском городском округе



Условные обозначения:

- :490 Кадастровый номер земельного участка, учтенного в ЕГРН
- 1 ● Вновь образованная поворотная точка ЗУ
- Граница территории разработки проекта межевания
- :490 Границы земельных участков зарегистрированных в ГКН
- Красные линии
- Отступы от красных линий
- Границы образуемых земельных участков
- Граница магистральной дороги городского значения
- Охранные зоны
- ② Границы земель общего пользования

Территориальные зоны:

- Ж5 зона застройки многоквартирными жилыми домами

Инженерная инфраструктура существующая

- В — Хозяйственно-питьевой и противопожарный водопровод
- К — Сети хозяйственно-фекальной канализации
- ↔ — Кабельные линии электропередачи 0,4 кВ
- ↔ — Кабельные линии электропередачи 10 кВ
- 2Т — Теплотрасса
- — Сети связи

Объекты существующие

- БЖК — Многоэтажной жилой застройки
- КИ — Инженерной инфраструктуры
- магазин — Торгового назначения и общественного питания
- МН — Вспомогательных зданий и сооружений
- автомойка — Ремонтно-обслуживающие

						ПМТ – 72/18			
						Проект межевания территории части квартала № 18 планировочного подрайона 3.2.2. Жилой район – "Мишенный" Северного городского планировочного района в Петропавловск – Камчатском городском округе			
Изм.	Код.уч.	Лист	№ док.	Подпись	Дата	Схема территориальных зон	Стадия	Лист	Листов
							ПМ	3	3
Кад. инженер Г.Г. Белоусов									
						Масштаб 1:100	ИП Г.Г. Белоусов		