



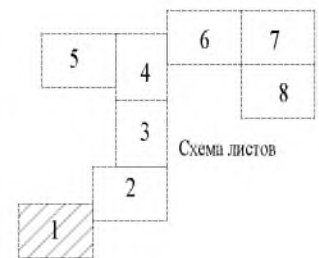
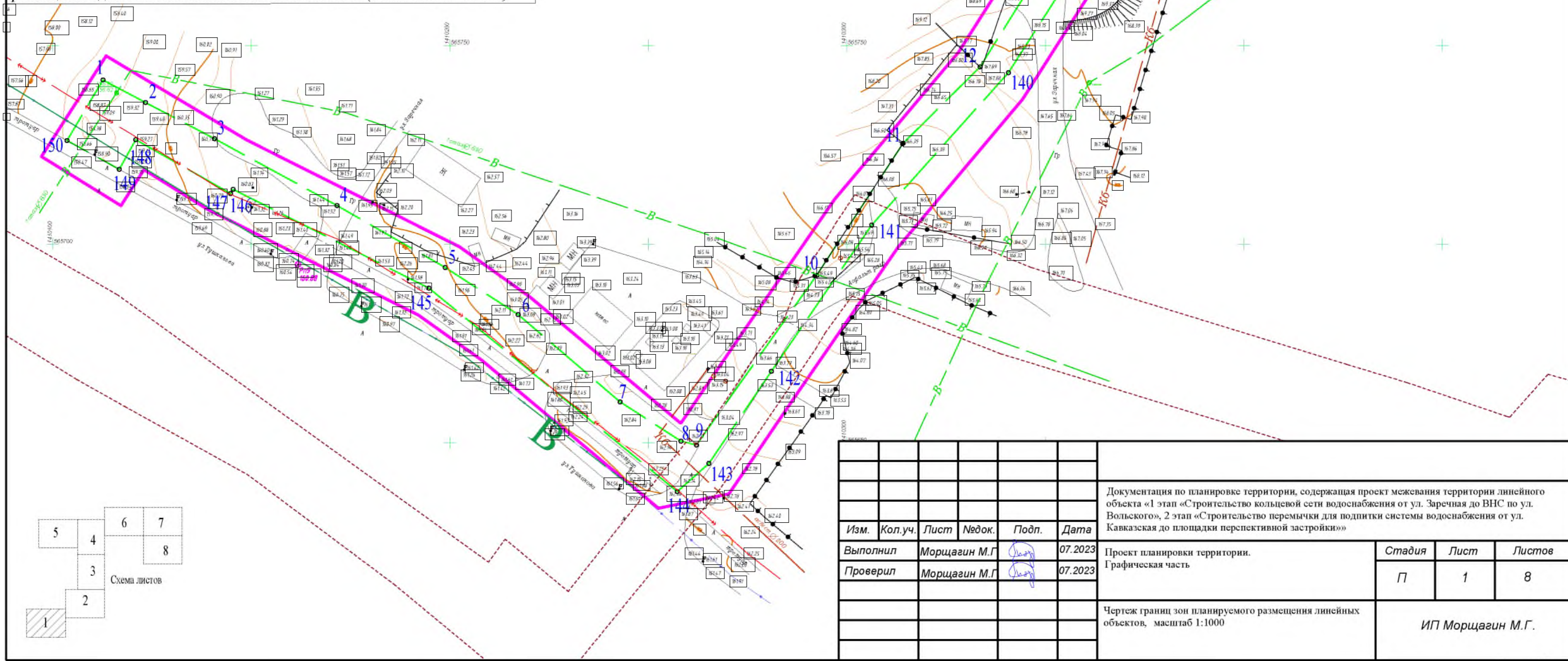


Условные обозначения:

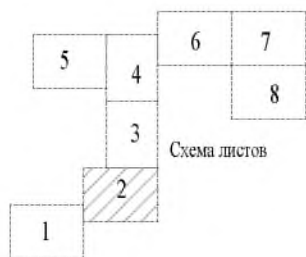
-  граница территории, в отношении которой разработан проект планировки территории
-  границы зоны планируемого размещения линейного объекта
-  обозначение и номер характерных точек границы зоны планируемого размещения линейного объекта
-  элемент планировочной структуры, утвержденный в документации по планировке территории линейного объекта "напорный канализационный коллектор диаметром 700 мм" от 04.03.2020 № 368 (в редакции от 20.01.2023 № 63)

Примечание:

1. Иные линейные объекты, подлежащие реконструкции в связи с изменением их местоположения, в границах рассматриваемой территории отсутствуют. Граница зоны планируемого размещения линейных объектов, подлежащих реконструкции в связи с изменением их местоположения, не устанавливалась.
2. Чертеж красных линий и Чертеж границ зон планируемого размещения линейных объектов, подлежащих реконструкции в связи с изменением их местоположения, не разрабатывались на основании п. 11 Положения о составе и содержании документации по планировке территории, предусматривающей размещение одного или нескольких линейных объектов (с изм. на 03.04.20022)

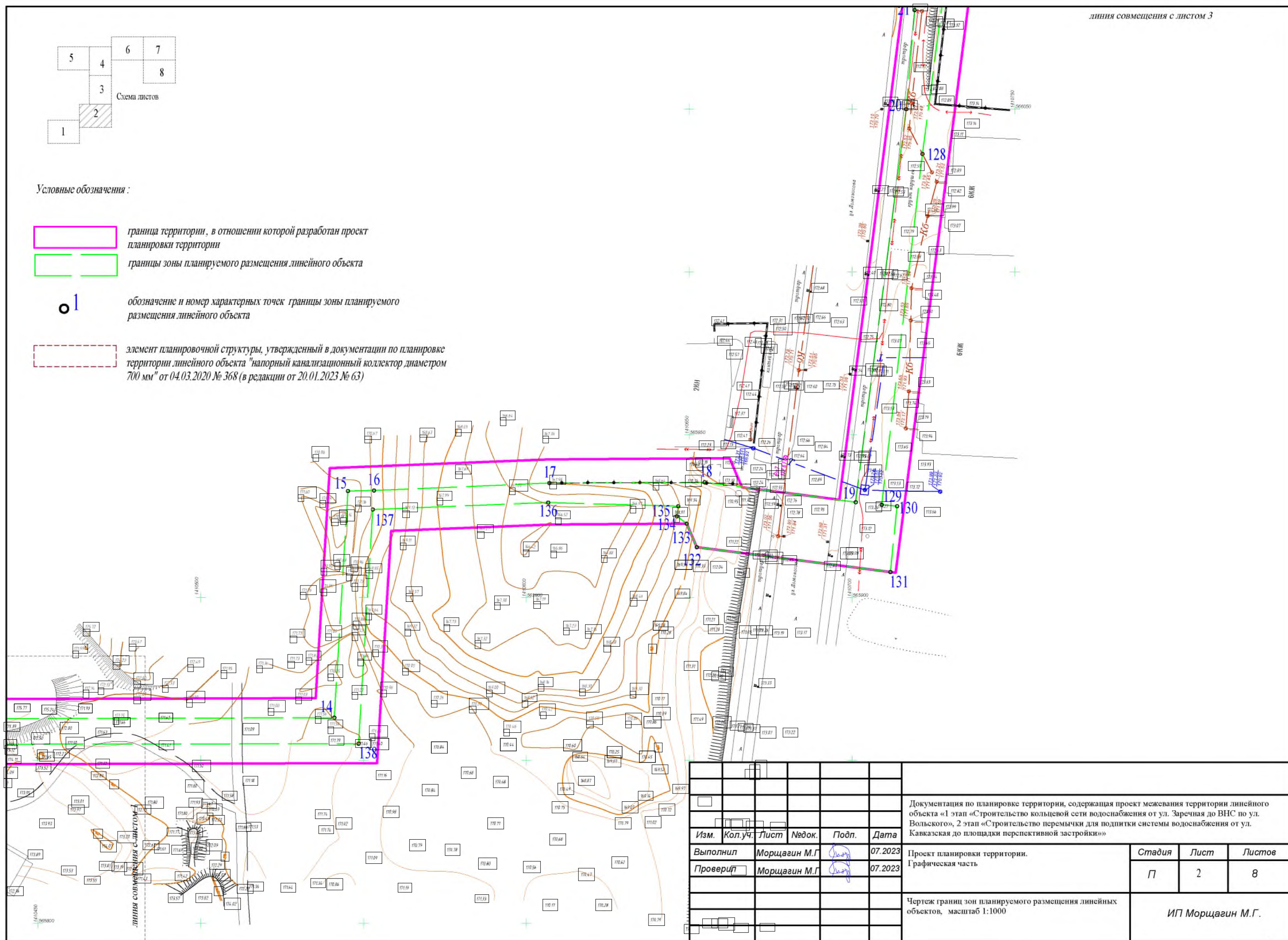


Документация по планировке территории, содержащая проект межевания территории линейного объекта «1 этап «Строительство кольцевой сети водоснабжения от ул. Заречная до ВНС по ул. Вольского», 2 этап «Строительство перемычки для подпитки системы водоснабжения от ул. Кавказская до площадки перспективной застройки»»						Стадия	Лист	Листов	
Изм.	Кол.уч.	Лист	Недод.	Подп.	Дата	Проект планировки территории. Графическая часть	П	1	8
Выполнил	Морцагин М.Г.				07.2023				
Проверил	Морцагин М.Г.				07.2023	ИП Морцагин М.Г.			
Чертеж границ зон планируемого размещения линейных объектов, масштаб 1:1000									







Условные обозначения:

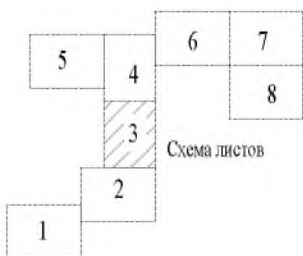
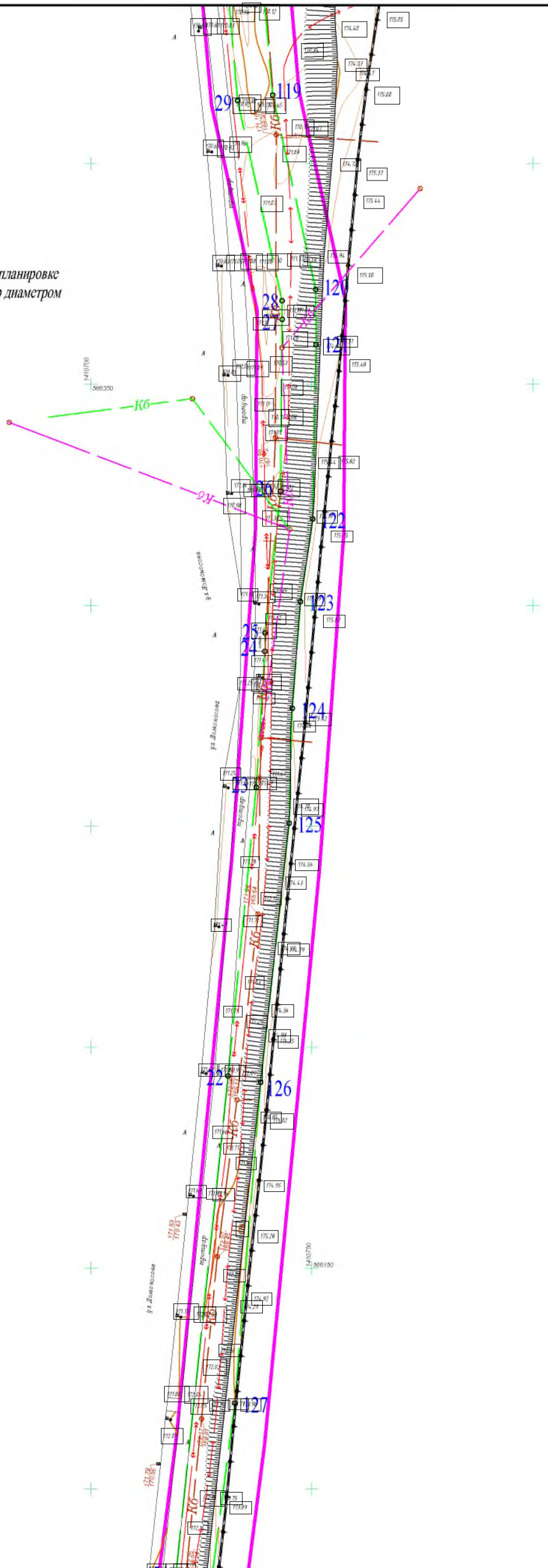
- граница территории, в отношении которой разработан проект планировки территории
- границы зоны планируемого размещения линейного объекта
- 1 обозначение и номер характерных точек границы зоны планируемого размещения линейного объекта
- элемент планировочной структуры, утвержденный в документации по планировке территории линейного объекта "напорный канализационный коллектор диаметром 700 мм" от 04.03.2020 № 368 (в редакции от 20.01.2023 № 63)





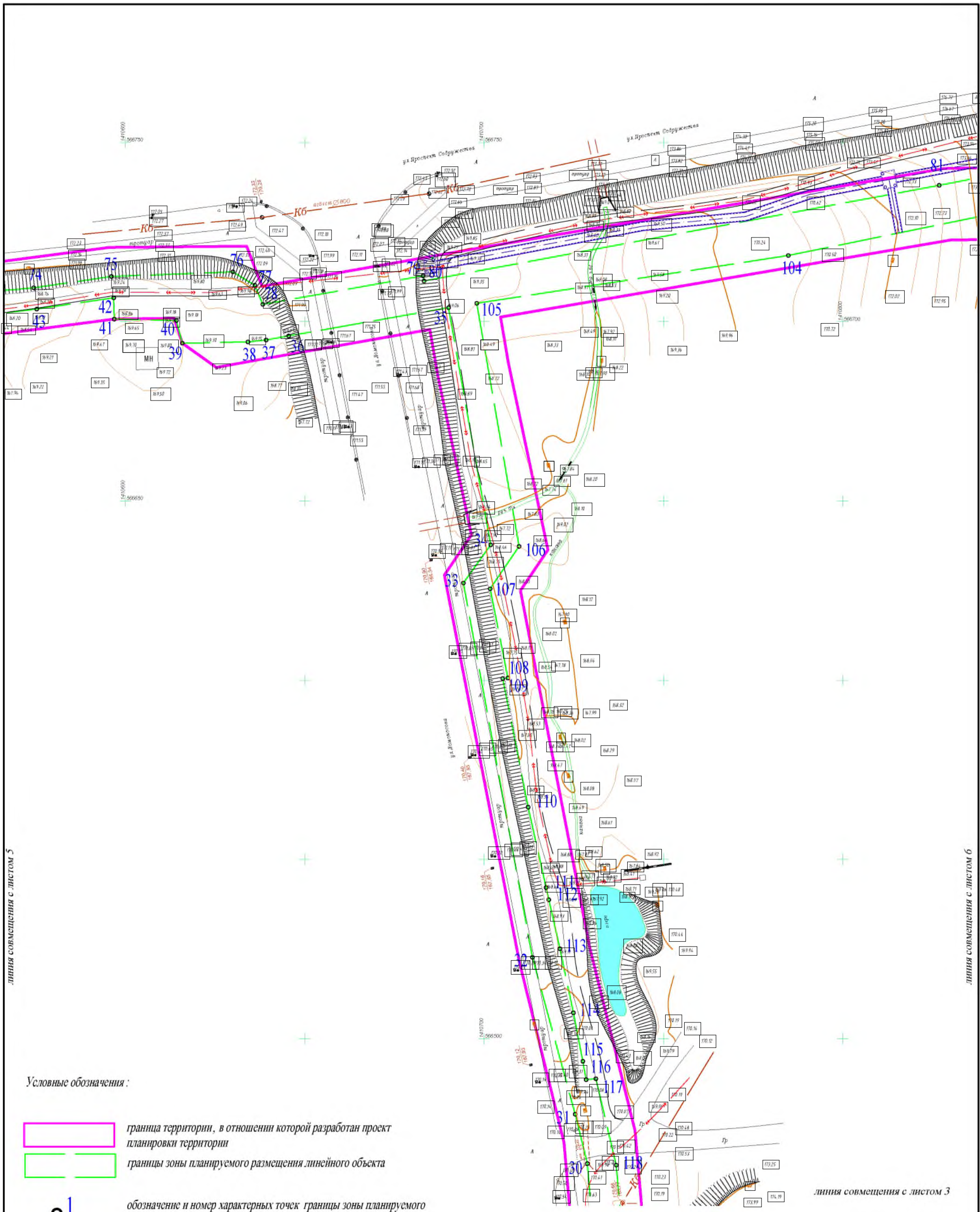
						Документация по планировке территории, содержащая проект межевания территории линейного объекта «1 этап «Строительство кольцевой сети водоснабжения от ул. Заречная до ВНС по ул. Вольского», 2 этап «Строительство перемычки для подпитки системы водоснабжения от ул. Кавказская до площадки перспективной застройки»»	<table border="1" style="width: 100%; border-collapse: collapse; text-align: center;"> <tr> <td style="width: 15%;">Стадия</td> <td style="width: 15%;">Лист</td> <td style="width: 15%;">Листов</td> </tr> <tr> <td>П</td> <td>2</td> <td>8</td> </tr> </table>	Стадия	Лист	Листов	П	2	8
Стадия	Лист	Листов											
П	2	8											
Изм.	Кол.уч.	Лист	Неодк.	Подп.	Дата	Проект планировки территории. Графическая часть	ИП Морцагин М.Г.						
Выполнил	Морцагин М.Г.				07.2023								
Проверил	Морцагин М.Г.				07.2023								
Чертеж границ зон планируемого размещения линейных объектов, масштаб 1:1000													

Условные обозначения :

-  граница территории, в отношении которой разработан проект планировки территории
-  границы зоны планируемого размещения линейного объекта
-  обозначение и номер характерных точек границы зоны планируемого размещения линейного объекта
-  элемент планировочной структуры, утвержденный в документации по планировке территории линейного объекта "напорный канализационный коллектор диаметром 700 мм" от 04.03.2020 № 368 (в редакции от 20.01.2023 № 63)



						Документация по планировке территории, содержащая проект межевания территории линейного объекта «1 этап «Строительство кольцевой сети водоснабжения от ул. Заречная до ВНС по ул. Вольского», 2 этап «Строительство перемычки для подпитки системы водоснабжения от ул. Кавказская до площадки перспективной застройки»»			
Изм.	Кол.уч.	Лист	Недок.	Подп.	Дата	Проект планировки территории. Графическая часть	Стадия	Лист	Листов
Выполнил	Морцагин М.Г.				07.2023		П	3	8
Проверил	Морцагин М.Г.				07.2023	Чертеж границ зон планируемого размещения линейных объектов, масштаб 1:1000	ИП Морцагин М.Г.		



ЛИНИЯ СОВМЕЩЕНИЯ С ЛИСТОМ 5

ЛИНИЯ СОВМЕЩЕНИЯ С ЛИСТОМ 6

Условные обозначения:

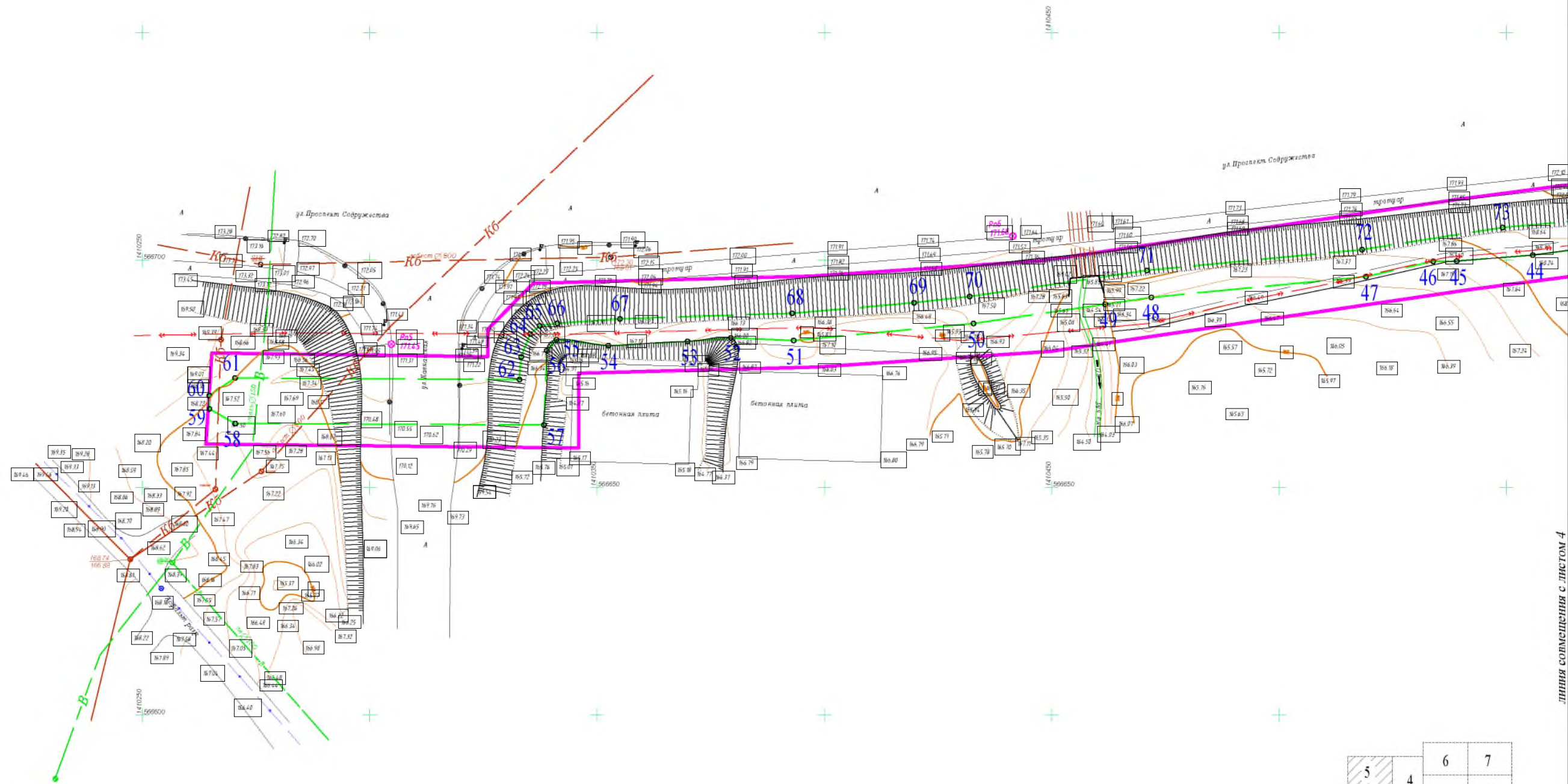
- граница территории, в отношении которой разработан проект планировки территории
- границы зоны планируемого размещения линейного объекта

01 обозначение и номер характерных точек границы зоны планируемого размещения линейного объекта

элемент планировочной структуры, утвержденный в документации по планировке территории линейного объекта "напорный канализационный коллектор диаметром 700 мм" от 04.03.2020 № 368 (в редакции от 20.01.2023 № 63)



						Документация по планировке территории, содержащая проект межевания территории линейного объекта «1 этап «Строительство кольцевой сети водоснабжения от ул. Заречная до ВНС по ул. Вольского», 2 этап «Строительство перемычки для подпитки системы водоснабжения от ул. Кавказская до площадки перспективной застройки»»			
Изм.	Кол.уч.	Лист	Недок.	Подп.	Дата	Проект планировки территории. Графическая часть	Стадия	Лист	Листов
							П	4	8
							Чертеж границ зон планируемого размещения линейных объектов, масштаб 1:1000		
							ИП Морщагин М.Г.		

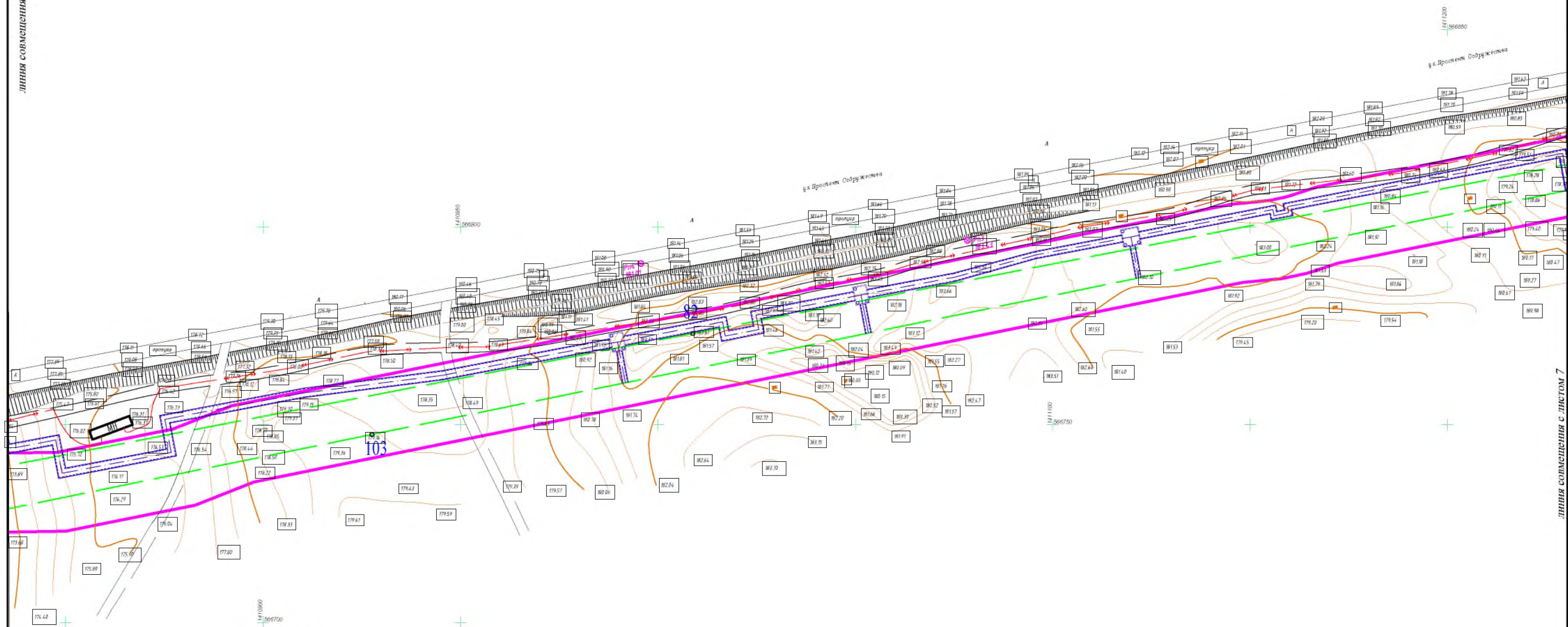


Условные обозначения:





- граница территории, в отношении которой разработан проект планировки территории
- границы зоны планируемого размещения линейного объекта
- o 1 обозначение и номер характерных точек границы зоны планируемого размещения линейного объекта
- элемент планировочной структуры, утвержденный в документации по планировке территории линейного объекта "напорный канализационный коллектор диаметром 700 мм" от 04.03.2020 № 368 (в редакции от 20.01.2023 № 63)

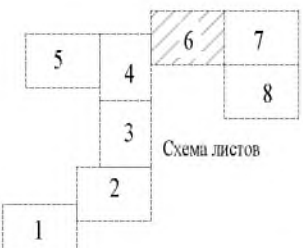


Изм.	Кол.уч.	Лист	Недок.	Подп.	Дата	Документация по планировке территории, содержащая проект межевания территории линейного объекта «1 этап «Строительство кольцевой сети водоснабжения от ул. Заречная до ВНС по ул. Вольского», 2 этап «Строительство перемычки для подпитки системы водоснабжения от ул. Кавказская до площадки перспективной застройки»»	Стадия	Лист	Листов
Выполнил	Морцагин М.Г.				07.2023		Проект планировки территории. Графическая часть	П	5
Проверил	Морцагин М.Г.				07.2023	Чертеж границ зон планируемого размещения линейных объектов, масштаб 1:1000	ИП Морцагин М.Г.		



Условные обозначения:

-  граница территории, в отношении которой разработан проект планировки территории
-  границы зоны планируемого размещения линейного объекта
-  обозначение и номер характерных точек границы зоны планируемого размещения линейного объекта
-  элемент планировочной структуры, утвержденный в документации по планировке территории линейного объекта "напорный канализационный коллектор диаметром 700 мм" от 04.03.2020 № 368 (в редакции от 20.01.2023 № 63)

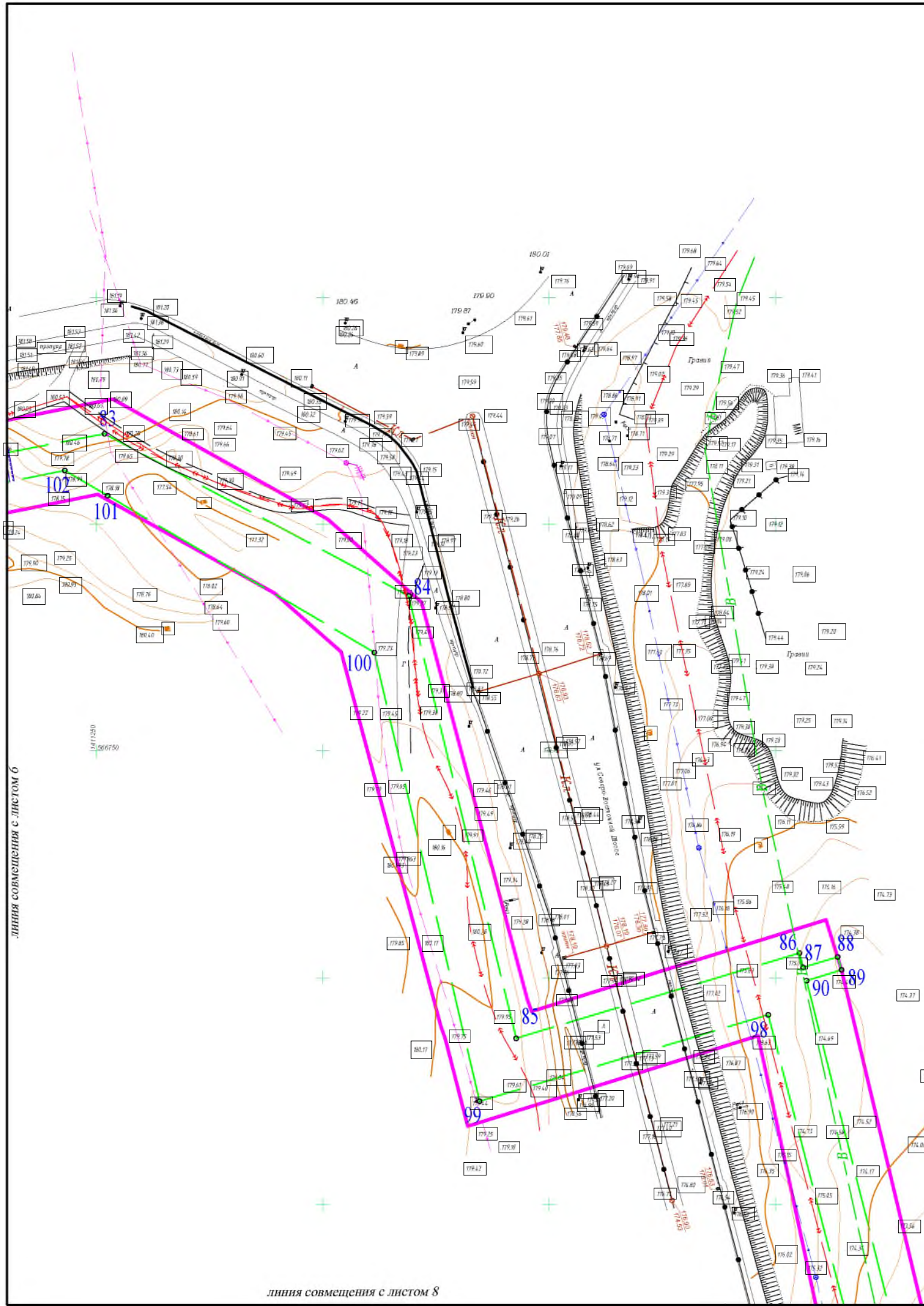


Изм.	Кол.уч.	Лист	Недок.	Подп.	Дата
Выполнил	Морцагин М.Г.				07.2023
Проверил	Морцагин М.Г.				07.2023

Документация по планировке территории, содержащая проект межевания территории линейного объекта «1 этап «Строительство кольцевой сети водоснабжения от ул. Заречная до ВНС по ул. Вольского», 2 этап «Строительство переемычки для подпитки системы водоснабжения от ул. Кавказская до площадки перспективной застройки»»			
Проект планировки территории. Графическая часть	Стадия	Лист	Листов
	П	6	8
Чертеж границ зон планируемого размещения линейных объектов, масштаб 1:1000			ИП Морцагин М.Г.

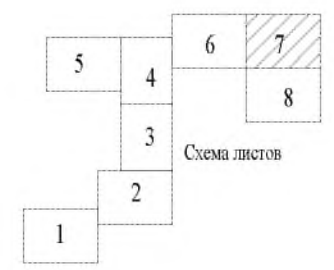
Условные обозначения :

- граница территории, в отношении которой разработан проект планировки территории
- границы зоны планируемого размещения линейного объекта
- 1 обозначение и номер характерных точек границы зоны планируемого размещения линейного объекта
- элемент планировочной структуры, утвержденный в документации по планировке территории линейного объекта "напорный канализационный коллектор диаметром 700 мм" от 04.03.2020 № 368 (в редакции от 20.01.2023 № 63)

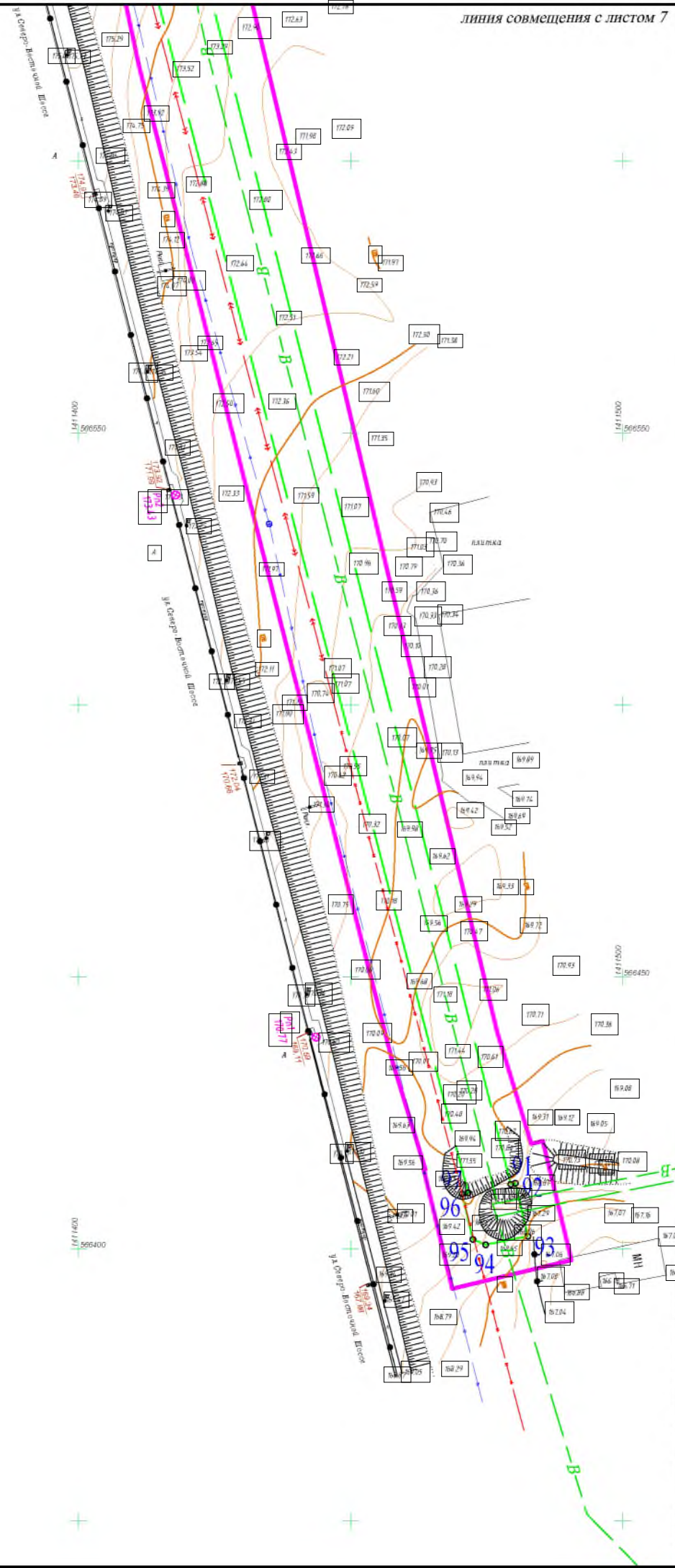


линия совмещения с листом 6

линия совмещения с листом 8

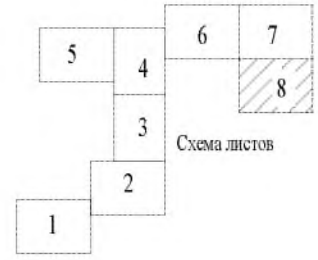


						Документация по планировке территории, содержащая проект межевания территории линейного объекта «1 этап «Строительство кольцевой сети водоснабжения от ул. Заречная до ВНС по ул. Вольского», 2 этап «Строительство перемычки для подпитки системы водоснабжения от ул. Кавказская до площадки перспективной застройки»»			
Изм.	Кол.уч.	Лист	Недок.	Подп.	Дата	Проект планировки территории. Графическая часть	Стадия	Лист	Листов
Выполнил	Морцагин М.Г.	07.2023		[Подпись]	07.2023		П	7	8
Проверил	Морцагин М.Г.	07.2023		[Подпись]	07.2023	ИП Морцагин М.Г.			
Чертеж границ зон планируемого размещения линейных объектов, масштаб 1:1000									



Условные обозначения:

- граница территории, в отношении которой разработан проект планировки территории
- границы зоны планируемого размещения линейного объекта
- o1 обозначение и номер характерных точек границы зоны планируемого размещения линейного объекта
- элемент планировочной структуры, утвержденный в документации по планировке территории линейного объекта "напорный канализационный коллектор диаметром 700 мм" от 04.03.2020 № 368 (в редакции от 20.01.2023 № 63)



						Документация по планировке территории, содержащая проект межевания территории линейного объекта «1 этап «Строительство кольцевой сети водоснабжения от ул. Заречная до ВНС по ул. Вольского», 2 этап «Строительство перемычки для подпитки системы водоснабжения от ул. Кавказская до площадки перспективной застройки»»			
Изм.	Кол.уч.	Лист	Недок.	Подп.	Дата	Проект планировки территории. Графическая часть	Стадия	Лист	Листов
							П	8	8
						Чертеж границ зон планируемого размещения линейных объектов, масштаб 1:1000	ИП Морцагин М.Г.		