



## ПОСТАНОВЛЕНИЕ

---

19.10.2023

№56

О назначении публичных слушаний по проекту межевания территории части квартала № 8 планировочного подрайона 3.2.1. Жилой район - «Сероглазка» (в районе улицы Ватутина), части квартала № 8 планировочного подрайона 3.2.2. Жилой район – «Мишенный» Северного городского планировочного района в Петропавловск-Камчатском городском округе

Руководствуясь статьей 28 Федерального закона от 06.10.2003 № 131-ФЗ «Об общих принципах организации местного самоуправления в Российской Федерации», статьей 28 Федерального закона от 13.07.2015 № 212-ФЗ «О свободном порте Владивосток», статьей 46 Градостроительного кодекса Российской Федерации, статьей 22 Устава Петропавловск-Камчатского городского округа, Решением Городской Думы Петропавловск-Камчатского городского округа от 28.04.2014 № 211-нд «О публичных слушаниях в Петропавловск-Камчатском городском округе»

### ПОСТАНОВЛЯЮ:

1. Провести по инициативе Главы Петропавловск-Камчатского городского округа публичные слушания по проекту межевания территории части квартала № 8 планировочного подрайона 3.2.1. Жилой район - «Сероглазка» (в районе улицы Ватутина), части квартала № 8 планировочного подрайона 3.2.2. Жилой район – «Мишенный» Северного городского планировочного района в Петропавловск-Камчатском городском округе, согласно приложению 1 к настоящему постановлению (далее – публичные слушания).

2. Назначить проведение публичных слушаний на 27.10.2023 в 10<sup>30</sup> часов по адресу: город Петропавловск-Камчатский, улица Советская, дом 22, кабинет 205 здания Управления архитектуры и градостроительства администрации Петропавловск-Камчатского городского округа.

3. Организатором публичных слушаний определить организационный комитет по проведению публичных слушаний в составе, утвержденном

постановлением администрации Петропавловск-Камчатского городского округа от 13.07.2018 № 1507 «О создании организационного комитета по организации и проведению публичных слушаний по проектам генеральных планов, проектам планировки территории, проектам межевания территории, проектам, предусматривающим внесение изменений в один из указанных утвержденных документов» (далее – оргкомитет).

4. Оргкомитету организовать:

4.1 в день опубликования настоящего постановления:

– размещение проекта и информационных материалов к нему на официальных сайтах Городской Думы Петропавловск-Камчатского городского округа и администрации Петропавловск-Камчатского городского округа в информационно-телекоммуникационной сети «Интернет», а также в федеральной государственной информационной системе «Единый портал государственных и муниципальных услуг (функций)» (далее – единый портал);

– размещение на официальном сайте администрации Петропавловск-Камчатского городского округа и на едином портале настоящего постановления;

4.2 проведение экспозиции проекта по адресу: город Петропавловск-Камчатский, улица Советская, дом 22, в холле Управления архитектуры и градостроительства администрации Петропавловск-Камчатского городского округа (этаж 3) в течение всего периода размещения на официальных сайтах Городской Думы Петропавловск-Камчатского городского округа и администрации Петропавловск-Камчатского городского округа в информационно-телекоммуникационной сети «Интернет», а также на едином портале;

4.3 консультирование посетителей экспозиции в период работы экспозиции в месте ее проведения, в дни и часы посещения экспозиции, указанные в оповещении о начале публичных слушаний, распространение печатных информационных материалов о проекте, подлежащем рассмотрению на публичных слушаниях.

5. Установить порядок учета предложений и замечаний по проекту, а также участия граждан в его обсуждении согласно приложению 2 к настоящему постановлению.

6. Управлению архитектуры и градостроительства администрации Петропавловск-Камчатского городского округа в течение 10 рабочих дней со дня окончания публичных слушаний направить Главе Петропавловск-Камчатского городского округа проект, заключение о результатах публичных слушаний, а также таблицу поступивших предложений и замечаний.

7. Организационно-техническое и информационное обеспечение проведения публичных слушаний, включая информирование граждан, постоянно проживающих на территории, в отношении которой подготовлен проект межевания территории, правообладателей находящихся в границах

этой территории земельных участков и (или) расположенных на них объектов капитального строительства, а также правообладателей помещений, являющихся частью указанных объектов капитального строительства, осуществляет администрация Петропавловск-Камчатского городского округа.

8. Управлению делами администрации Петропавловск-Камчатского городского округа опубликовать настоящее постановление в газете «Град Петра и Павла».

Глава  
Петропавловск-Камчатского  
городского округа К.В. Брызгин

Приложение 1  
к постановлению Главы  
Петропавловск-Камчатского  
городского округа  
19.10.2023 №56

**ПРОЕКТ МЕЖЕВАНИЯ ТЕРРИТОРИИ**  
части квартала № 8 планировочного подрайона 3.2.1. Жилой район -  
«Сероглазка» (в районе улицы Ватутина), части квартала № 8  
планировочного подрайона 3.2.2. Жилой район – «Мишенный» Северного  
городского планировочного района  
в Петропавловск-Камчатском городском округе

## ПРОЕКТ МЕЖЕВАНИЯ ТЕРРИТОРИИ

части квартала № 8 планировочного подрайона 3.2.1. Жилой район - «Сероглазка» (в районе улицы Ватутина), части квартала № 8 планировочного подрайона 3.2.2. Жилой район – «Мишенный» Северного городского планировочного района в Петропавловск-Камчатском городском округе.

**Шифр: 17/22-ПМТ**

Директор ООО «САМСОНИТ»



Е.В. Белик

*г. Петропавловск-Камчатский 2023 год*

И-нв. № подл.						17/22-ПМТ		Лист
	Изм.	Кол.уч	Лист	№ док	Подп.	Дата	1	
Подпись и дата	Директор ООО «САМСОНИТ»							
Взаим. инв. №								
Согласовано								

## Содержание.

№	Раздел	Стр
1	<b>Пояснительная записка</b>	3
1.1	Основание для подготовки проекта межевания территории	3
1.2	Сведения об используемых материалах	4
1.3	Характеристика территории	4
1.4	Описание образуемых земельных участков	6
1.5	Координаты поворотных точек границы проектирования территории	7
2	<b>Графические приложения</b>	8
2.1	Чертеж межевания территории	9

И-нв. № подл.	Подпись и дата	Взам. инв. №	Согласовано	17/22-ПМТ						Лист
				Изм.	Кол.уч	Лист	№ док	П о д п .	Дата	2

# 1. ПОЯСНИТЕЛЬНАЯ ЗАПИСКА.

## 1.1 Основание для подготовки проекта межевания территории.

Основанием для производства работ по подготовке проекта межевания территории части квартала № 8 планировочного подрайона 3.2.1. Жилой район - «Сероглазка» (в районе улицы Ватутина), части квартала № 8 планировочного подрайона 3.2.2. Жилой район – «Мишенный» Северного городского планировочного района в Петропавловск-Камчатском городском округе является договор возмездного оказания услуг между ООО «САМСОНИТ» и ООО «РАДУГА-ДУГА».

Проект межевания территории – это документация по планировке территории, подготавливаемая применительно к застроенным и подлежащим застройке территориям, расположенным в границах элементов планировочной структуры. Проект межевания территории разрабатывается в целях определения местоположения границ, образуемых и изменяемых земельных участков. Подготовка проекта регламентируется статьей 43 Градостроительного кодекса РФ от 29.12.2004 N 190 ФЗ.

Подготовка проекта межевания территории осуществляется в соответствии с материалами и результатами инженерных изысканий в предусмотренных законодательством случаях. Виды инженерных изысканий, необходимых для подготовки документации по планировке территории, порядок их выполнения, а также случаи, при которых требуется их выполнение, устанавливаются Правительством Российской Федерации.

В соответствии с пунктом 2 правил выполнения инженерных изысканий, необходимых для подготовки документации по планировке территории, утвержденных постановлением Правительства Российской Федерации от 31.03.2017 № 402, выполнение инженерных изысканий, необходимых для подготовки документации по планировке территории, осуществляется в том числе в случае недостаточности материалов инженерных изысканий, размещенных в информационных системах обеспечения градостроительной деятельности, федеральной государственной информационной системе территориального планирования, государственном фонде материалов и данных инженерных изысканий.

При подготовке данного проекта межевания территории использовались инженерные изыскания с целью получения материалов, необходимых для установления границ зон планируемого размещения объектов капитального строительства, уточнения их предельных параметров, установления границ земельных участков. Такими инженерными изысканиями являются актуальная аэрофотосъемка исследуемой территорией масштаба 1:2000, а также топографические планы г. Петропавловска-Камчатского, масштаба 1:500.

При заключении договора подряда выполнения проектных работ по подготовке документации по планировке приведенной территории, заказчик (инициатор проектных работ) не представил задание на выполнение инженерных изысканий.

Согласовано	
Взаим. инв. №	
Подпись и дата	
Инв. № подл.	

							17/22-ПМТ	Лист
Изм.	Кол.уч	Лист	№док	Подп.	Дата			3

В этой связи, принимая во внимание пункт 4 правил выполнения инженерных изысканий, необходимых для подготовки документации по планировке территории, утвержденных постановлением Правительства Российской Федерации от 31.03.2017 № 402, можно сделать вывод о достаточности используемых материалов инженерных изысканий и выполнение каких-либо дополнительных инженерных изысканий по планировке территории не требуется.

### 1.2 Сведения об использованных материалах.

При разработке проекта межевания использовались следующие документы:

- Градостроительный Кодекс Российской Федерации;
- Земельный Кодекс Российской Федерации;
- Федеральный закон от 13.07.2015 № 218-ФЗ «О государственной регистрации недвижимости»;
- Постановление Правительства Российской Федерации от 31.03.2017 № 402;
- Правила землепользования и застройки Петропавловск-Камчатского городского округа;
- Топографические планы г. Петропавловска-Камчатского масштаба 1:500, листы Ж-8-в-9, Ж-8-в-10, Ж-8-г-11, Ж-8-в-14, Ж-8-г-15;
- Ортофотоплан масштаба 1:2000, листы 41-1-281-205-А, 41-1-281-205-Б, 41-1-281-205-В, 41-1-281-205-Г, изготовленные в 2010 году Восточно-Сибирским филиалом ФГУП «Госземкадастръемка» - ВИСХАГИ;
- Кадастровый план территории КУВИ-999/2022-1401720 от 21.11.2022;
- Решение городской Думы Петропавловск-Камчатского городского округа от 03.04.2023 № 46-нд.

### 1.3 Характеристика территории.

Территория, в отношении которой подготовлен Проект межевания расположена в северной части г. Петропавловска-Камчатского, в районе улицы Ватутина. Проект межевания территории разработан в границе части квартала № 8 планировочного подрайона 3.2.1. Жилой район - «Сероглазка» (в районе улицы Ватутина), части квартала № 8 планировочного подрайона 3.2.2. Жилой район – «Мишенный» Северного городского планировочного района в Петропавловск-Камчатском городском округе. Площадь территории в границах проекта межевания – 2.5774 га.

В границах разрабатываемого проекта межевания территории **отсутствуют** следующие объекты:

- Культурного наследия;
- Особо охраняемых природных территорий;
- Лесничеств, лесопарков, участковых лесничеств, лесных кварталов, лесотаксационных выделов или частей лесотаксационных выделов.

Территория, в отношении которой подготовлен настоящий проект межевания находится в границах Петропавловск-Камчатского городского округа.

Согласовано	
Взам. инв. №	
Подпись и дата	
Инв. № подл.	

						17/22-ПМТ	Лист
							4
Изм.	Кол.уч	Лист	№ док	Подп.	Дата		



Категория земель образуемого земельного участка – **земли населенных пунктов.**

Согласно генеральному плану, Петропавловск-Камчатского городского округа, проектируемая территория относится к функциональным **производственной зоне, зоне инженерной и транспортной инфраструктур, а также к зоне озелененных территорий общего пользования (лесопарки, парки, сады, скверы, бульвары, городские леса).**

Согласно правилам землепользования и застройки Петропавловск-Камчатского городского округа, проектируемая территория расположена в границах территориальных зон **ж2 - зона застройки индивидуальными жилыми домами и к1 - зона размещения складских объектов, объектов оптовой розничной торговли и материально-технического снабжения.**

В градостроительных регламентах «Правил землепользования и застройки Петропавловск-Камчатского городского округа» (далее по тексту – Правила) в территориальных зонах установлены предельные (минимальные и/или максимальные) размеры земельных участков и предельные параметры разрешенного строительства, реконструкции объектов капитального строительства, а также виды разрешенного использования земельных участков и объектов капитального строительства.

Предельные (минимальные и/или максимальные) размеры формируемых земельных участков и предельные параметры разрешенного строительства показаны в таблице 1.

Таблица 1.

**Предельные (минимальные и/или максимальные) размеры земельных участков и предельные параметры разрешенного строительства.**

Зона	Предельные размеры земельных участков				Предельное количество этажей		Минимальные отступы от границ земельного участка, м	Минимальный/ Максимальный процент застройки в границах земельного участка
	площадь, кв. м. /для объектов жилого назначения/		площадь, кв. м. /для объектов иного назначения/		минимум	максимум		
	минимум	максимум	минимум	максимум				
ж2	400	1000/1500	200	1500000	1	3	3	30/60
к1	-	-	300	60000	1	5	5	20/60

Образование земельных участков с условными номерами ЗУ1 и ЗУ2 проводится путем формирования из земель, государственная собственность на которые не разграничена.

Координаты характерных точек границы образуемых земельных участков определены в системе, принятой для ведения государственного кадастрового учета - МСК-41.

Согласовано

Взаим. инв. №

Подпись и дата

Инв. № подл.

						17/22-ПМТ	Лист
Изм.	Кол.уч	Лист	№ док	Подп.	Дата		
						5	

### 1.4 Описание образуемых земельных участков.

Условный номер земельного участка	:ЗУ1	
Вид разрешенного использования	общественное питание (4.6); благоустройство территории (12.0.2).	
Категория земель	Земли населенных пунктов	
Способ образования земельного участка	Образование земельного участка из земель, государственная собственность на которые не разграничена	
Площадь земельного участка	11868 м <sup>2</sup>	
Обозначение характерных точек границ	Координаты, м	
	X	Y
1	2	3
н1	563480,61	1410999,90
н2	563471,57	1410992,44
н3	563460,29	1410991,65
н4	563441,09	1410987,89
н5	563420,63	1411006,93
н6	563413,27	1411009,38
н7	563406,83	1410995,06
н8	563394,69	1410993,71
н9	563379,46	1410988,10
н10	563368,76	1410994,90
н11	563362,20	1411006,26
н12	563353,16	1411007,72
н13	563350,77	1411015,40
н14	563342,41	1411020,20
н15	563331,11	1411024,91
н16	563291,73	1410998,64
н17	563291,54	1410997,97
н18	563193,28	1411065,27
н19	563174,39	1411024,56
н20	563265,02	1410957,99
н21	563288,97	1410996,21
н22	563367,00	1410938,31
н23	563370,36	1410918,14
н24	563377,26	1410918,66
н25	563371,27	1410941,21
н26	563358,20	1410961,14
н27	563447,63	1410966,95
н28	563454,34	1410964,84
н1	563480,61	1410999,90

Согласовано
Взам. инв. №
Подпись и дата
Инв. № подл.

Изм.	Кол.уч	Лист	№ док	Подп.	Дата	17/22-ПМТ	Лист
							6

Условный номер земельного участка	:ЗУ2	
Вид разрешенного использования	оборудованные площадки для занятий спортом (5.1.4); благоустройство территории (12.0.2).	
Категория земель	Земли населенных пунктов	
Способ образования земельного участка	Образование земельного участка из земель, государственная собственность на которые не разграничена	
Площадь земельного участка	13906 м <sup>2</sup>	
Обозначение характерных точек границ	Координаты, м	
	X	Y
1	2	3
н19	563174,39	1411024,56
н29	563173,43	1411022,88
н30	563134,63	1410939,08
н31	563215,93	1410917,72
н32	563291,47	1410914,54
н33	563370,36	1410918,14
н34	563367,00	1410938,31
н23	563288,97	1410996,21
н22	563265,02	1410957,99
н21	563174,39	1411024,56
н20	563174,39	1411024,56

### 1.5 Координаты поворотных точек границы проектирования территории.

563174,39	1411024,56	563413,27	1411009,38
563173,43	1411022,88	563406,83	1410995,06
563134,63	1410939,08	563394,69	1410993,71
563215,93	1410917,72	563379,46	1410988,10
563291,47	1410914,54	563368,76	1410994,90
563370,36	1410918,14	563362,20	1411006,26
563377,26	1410918,66	563353,16	1411007,72
563371,27	1410941,21	563350,77	1411015,40
563358,20	1410961,14	563342,41	1411020,20
563447,63	1410966,95	563331,11	1411024,91
563454,34	1410964,84	563291,73	1410998,64
563480,61	1410999,90	563291,54	1410997,97
563471,57	1410992,44	563193,28	1411065,27
563460,29	1410991,65	563174,39	1411024,56
563441,09	1410987,89	563174,57	1411024,43
563420,63	1411006,93	563174,39	1411024,56

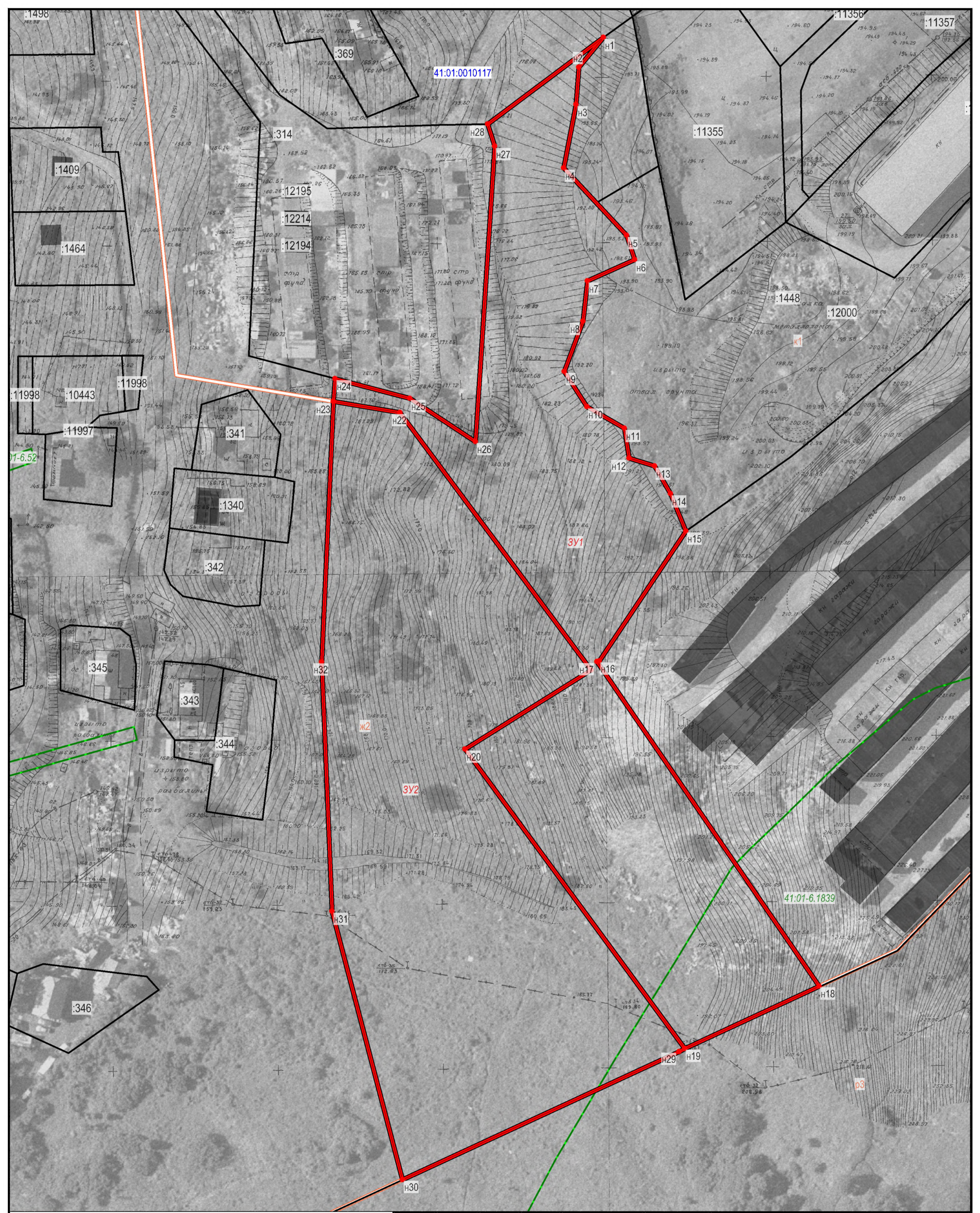
И-нв. № подл.	Подпись и дата	Взам. инв. №	Согласовано

						17/22-ПМТ	Лист
Изм.	Кол.уч	Лист	№док	Подп.	Дата		7



# ГРАФИЧЕСКИЕ ПРИЛОЖЕНИЯ.

И-нв. № подл.	Подпись и дата	Взам. инв. №	Согласовано		

						17/22-ПМТ	Лист
Изм.	Кол.уч	Лист	№ док	Подп.	Дата		8



- Границы образуемых земельных участков
- Границы территориальных зон ПЗЗ ПК ГО
- Границы ЗОУИТ в соответствии сведениями ЕГРН
- Границы объектов капитального строительства в соответствии сведениями ЕГРН (линейные и площадные)
- Границы земельных участков в соответствии сведениями ЕГРН
- Границы кадастровых кварталов в соответствии сведениями ЕГРН
- Характерная точка границы образуемых земельных участков

Изм.	№ уч.	Лист	№ док.	Подпись	Дата
Кадастровый инженер			Г.В. Белик		13.09.2023
Инженер геодезист			Ю.Н. Шалуев		13.09.2023
Директор			Е.В. Белик		13.09.2023

**17/22-ПМТ**  
**Графическое приложение**

проект межевания территории части квартала № 8 планировочного подрайона 3.2.1. Жилой район - «Сероглазка» (в районе улицы Ватутина), части квартала № 8 планировочного подрайона 3.2.2. Жилой район - «Мишенный» Северного городского планировочного района в Петропавловск-Камчатском городском округе

Чертеж межевания территории	Лист	Листов		
	9	9		
Масштаб 1:1000	ООО "САМСОНИТ"			

**Порядок**  
**учета предложений и замечаний по проекту межевания территории**  
**части квартала № 8 планировочного подрайона 3.2.1. Жилой район -**  
**«Сероглазка» (в районе улицы Ватутина), части квартала № 8**  
**планировочного подрайона 3.2.2. Жилой район – «Мишенный»**  
**Северного городского планировочного района**  
**в Петропавловск-Камчатском городском округе**

1. Со дня опубликования постановления Главы Петропавловск-Камчатского городского округа о назначении публичных слушаний по проекту межевания территории части квартала № 8 планировочного подрайона 3.2.1. Жилой район - «Сероглазка» (в районе улицы Ватутина), части квартала № 8 планировочного подрайона 3.2.2. Жилой район – «Мишенный» Северного городского планировочного района в Петропавловск-Камчатском городском округе, до дня проведения собрания участников публичных слушаний включительно, в период размещения на официальных сайтах Городской Думы Петропавловск-Камчатского городского округа и администрации Петропавловск-Камчатского городского округа в информационно-телекоммуникационной сети «Интернет», также на едином портале проекта межевания территории части квартала № 8 планировочного подрайона 3.2.1. Жилой район - «Сероглазка» (в районе улицы Ватутина), части квартала № 8 планировочного подрайона 3.2.2. Жилой район – «Мишенный» Северного городского планировочного района в Петропавловск-Камчатском городском округе, и проведения экспозиции такого проекта участники публичных слушаний, прошедшие идентификацию в соответствии с частью 9 статьи 9 Решения Городской Думы Петропавловск-Камчатского городского округа от 28.04.2014 № 211-нд «О публичных слушаниях в Петропавловск-Камчатском городском округе», вправе вносить предложения и замечания, касающиеся такого проекта:

1.1 в письменной или устной форме в ходе проведения публичных слушаний;

1.2 в письменной форме или форме электронного документа организатору публичных слушаний по адресу: 683000, город Петропавловск-Камчатский, улица Советская, дом 22, кабинет 309, понедельник - четверг с 09.00 до 17.00 часов, пятница с 09.00 до 16.00 часов (перерыв с 13.00 до 14.00 часов);

1.3 посредством записи в книге (журнале) учета посетителей экспозиции проекта, подлежащего рассмотрению на публичных слушаниях;

1.4 посредством обратной связи на едином портале.

2. Предложения и замечания, внесенные участниками публичных слушаний, подлежат регистрации организатором, а также обязательному рассмотрению организатором публичных слушаний. Предложения и замечания не рассматриваются в случае выявления факта предоставления участником публичных слушаний недостоверных сведений.

3. Все предложения и замечания участников публичных слушаний с разделением на предложения и замечания граждан, являющихся участниками публичных слушаний и постоянно проживающих на территории, в пределах которой проводятся публичные слушания, и предложения, и замечания иных участников публичных слушаний, указываются в протоколе публичных слушаний.

4. Содержание внесенных предложений и замечаний участников публичных слушаний с разделением на предложения и замечания граждан, являющихся участниками публичных слушаний и постоянно проживающих на территории, в пределах которой проводятся публичные слушания, и предложения и замечания иных участников публичных слушаний указываются в заключении о результатах публичных слушаний.

В случае внесения несколькими участниками публичных слушаний одинаковых предложений и замечаний допускается обобщение таких предложений и замечаний.