

ОПОВЕЩЕНИЕ О ПРОВЕДЕНИИ ПУБЛИЧНЫХ СЛУШАНИЙ

На публичные слушания представляется проект разрешения отклонение от предельных параметров разрешенного строительства объекта «Комплекс спортивно-оздоровительных сооружений, ул. Дальняя, г. Петропавловск-Камчатский» земельного участка с кадастровым номером 41:01:0010120:17, по ул. Дальняя, д. 2/1 в г. Петропавловске-Камчатском в части уменьшения отступов с 5 метров до 3 метров со стороны точек 7 и 8 согласно чертежу градостроительного плана земельного участка от 11.02.2013 № ru 41-301-000-14.

(наименование проекта)

Перечень информационных материалов по проекту публичных слушаний:

1. Градостроительный план земельного участка от 11.02.2013 № ru 41-301-000-14;

2. Схема отображающая место допустимого размещения объекта капитального строительства с учетом уменьшения отступов.

Информационные материалы по проекту публичных слушаний представлены на экспозиции по адресу г. Петропавловск-Камчатский, ул. Советская, д. 22.

Оповещение дополнительно размещено на информационном стенде по адресу: ул. Ленинградская, д. 74/1 «Служба одного окна» администрации Петропавловск-Камчатского городского округа, на информационном стенде Управления архитектуры градостроительства и земельных отношений администрации Петропавловск-Камчатского городского округа по адресу: ул. Советская, д. 22.

(информационные стенды, размещенные около здания организатора публичных слушаний, оповещение в местах массового скопления граждан и т.д.)

Экспозиция открыта **с 14.09.2018 по 25.09.2018.**

Часы работы: с 9:00 до 17:30.

В ходе работы экспозиции проводится консультирование посетителей экспозиции, распространение информационных материалов о проекте, подлежащем рассмотрению на публичных слушаниях.

Публичные слушания состоятся 25.09.2018 в 14:30 по адресу: г. Петропавловск-Камчатский, ул. Советская, д. 22, каб. 102.

Время начала регистрации участников **25.09.2018 14:00.**

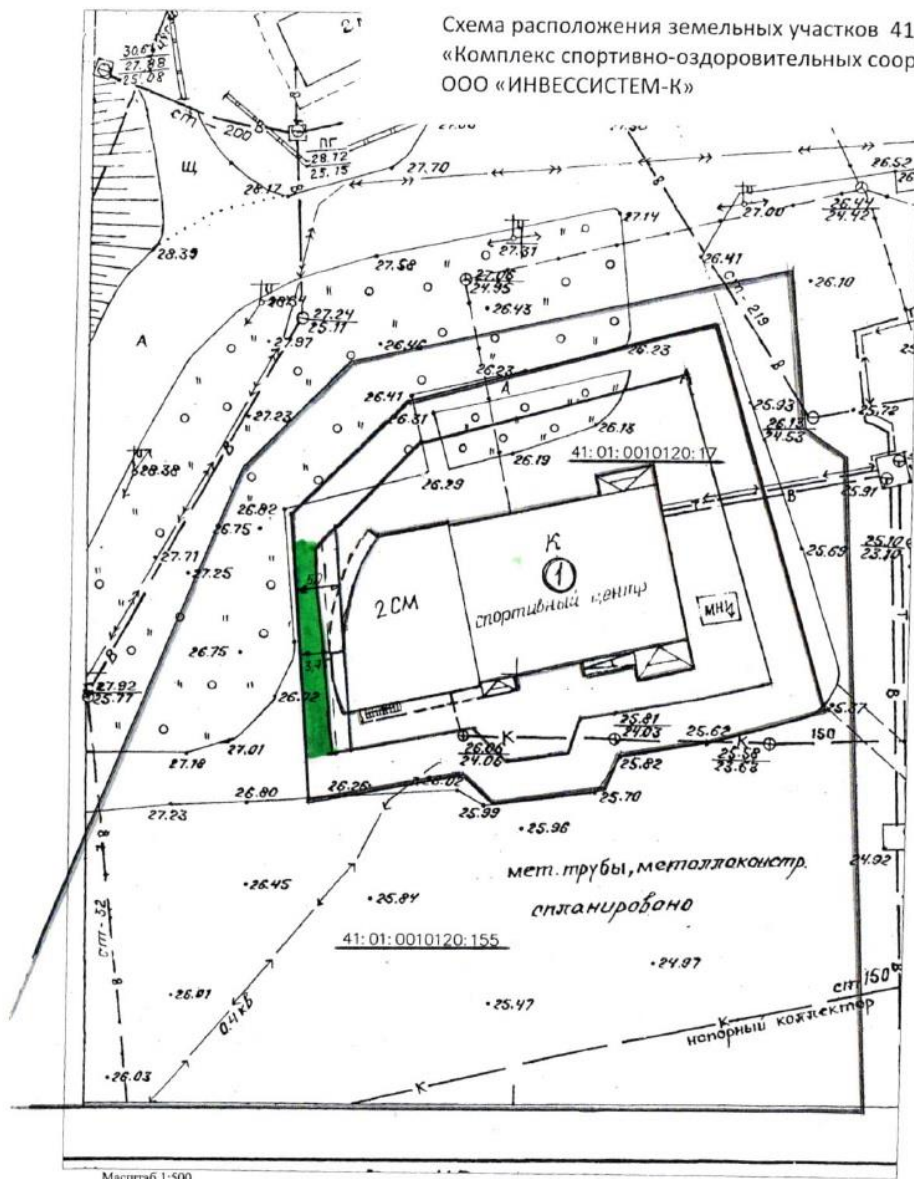
В период публичных слушаний участники публичных слушаний имеют право представить свои предложения и замечания по обсуждаемому проекту посредством:





- 1) записи в книге (журнале) учета посетителей экспозиции проекта, подлежащего рассмотрению на публичных слушаниях;
- 2) в письменной форме в адрес организатора публичных слушаний;
- 3) в письменной или устной форме в ходе проведения публичных слушаний.

Контакты организатора публичных слушаний: тел 303-100 (доб. 32-60, 32-68).

Информационные материалы по проекту разрешения отклонение от предельных параметров разрешенного строительства объекта «Комплекс спортивно-оздоровительных сооружений, ул. Дальняя, г. Петропавловск-Камчатский» земельного участка с кадастровым номером 41:01:0010120:17, по ул. Дальняя, д. 2/1 в г. Петропавловске-Камчатском в части уменьшения отступов с 5 метров до 3 метров со стороны точек 7 и 8 согласно чертежу градостроительного плана земельного участка от 11.02.2013 № ru 41-301-000-14 размещены на сайте «<http://www.pkgo>».

Схема расположения земельных участков 41:01:0010120:17; 41:01:0010120:155,
 «Комплекс спортивно-оздоровительных сооружений. Ул. Дальняя, г.Петропавловск-Камчатский»
 ООО «ИНВЕССИСТЕМ-К»



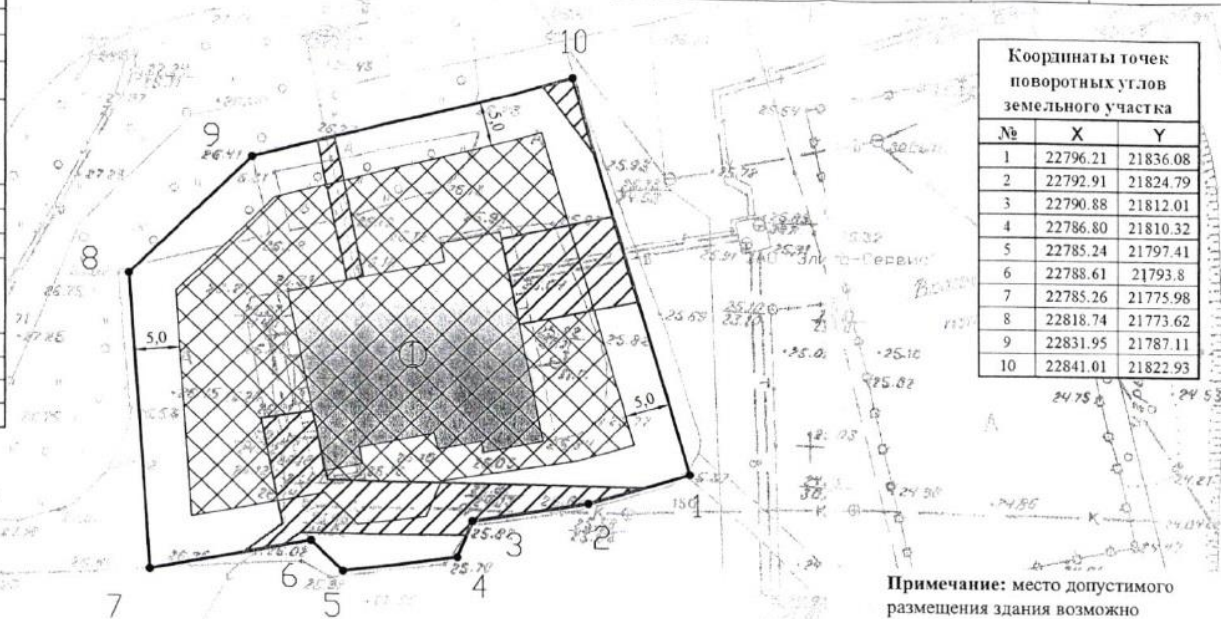
-  Место размещения объекта капитального строительства «Офисное здание спортивно-оздоровительного комплекса (реконструкция столовой)»
-  Граница допустимого места размещения объекта капитального строительства
-  Граница земельного участка 41:01:0010120:155;
-  Граница земельного участка 41:01:0010120:17;

Чертеж градостроительного плана земельного участка и линий градостроительного регулирования

Масштаб	1:500
Площадь ЗУ	0,2533 га.
Местоположение	установлено относительно ориентира здание столовой, расположенного в границах участка
Адрес ориентира	край Камчатский г. Петропавловск-Камчатский, ул. Дальняя, дом 2/1
Кадастровый №	41:01:0010120:17
Чертеж градостроительного плана земельного участка разработан на топографической основе, выполненной в 1991г. КамчатТИСИЗом (планшеты: К-8-6-3; К-8-6-4; К-8-6-8), в 1993 г. Камчатжилкоммунпроектм (планшет К-8-6-7)	
г. Петропавловск-Камчатский (дата, наименование организации)	
Чертеж градостроительного плана земельного участка разработан 11 февраля 2013 г. отделом архитектуры Департамента градостроительства и земельных отношений администрации Петропавловск-Камчатского городского округа	
(дата, наименование организации)	

№	Наименование	площадь кв.м.	Примечание
1	Офисное здание спортивно-оздоровительного комплекса (реконструкция здания столовой)	762,3 до реконстр.	Реконстр.

№	X	Y
1	22796.21	21836.08
2	22792.91	21824.79
3	22790.88	21812.01
4	22786.80	21810.32
5	22785.24	21797.41
6	22788.61	21793.8
7	22785.26	21775.98
8	22818.74	21773.62
9	22831.95	21787.11
10	22841.01	21822.93



Условные обозначения

- 1 — Точка поворота границ земельного участка
- X 24257.50
Y 16778.00 — Координаты точек поворотных углов земельного участка
- Границы зон действия сетей инженерно-технического обеспечения
- Границы зон планировочного размещения объектов капитального строительства для государственных и муниципальных нужд
- Место допустимого размещения здания, строения, сооружения
- Номера объектов капитального строительства (здания, строения, сооружения), расположенных на земельном участке
- Минимальные отступы от границ земельного участка в целях определения мест допустимого размещения здания, строения, сооружения, за пределами которых запрещено строительство здания, строения, сооружения
- Границы смежно расположенных земельных участков

Примечание: место допустимого размещения здания возможно при условии выноса инженерных сетей за пределы застройки.

гч 41-301-000-14					
Офисное здание спортивно-оздоровительного комплекса (реконструкция здания столовой)					
Изм.	№	ин.	Лист	№	Дата
ЗАО "Элита-Сервис"					
			СТADIЯ	ЛИСТ	ЛИСТОВ
				1	1
Начальник отдела Е.Б. Никитина ГЛАВ. СПЕЦИАЛИСТ И.К. Белоусов					11.02.13 11.02.13
Градостроительный план земельного участка					Отдел архитектуры Департамента градостроительства и земельных отношений